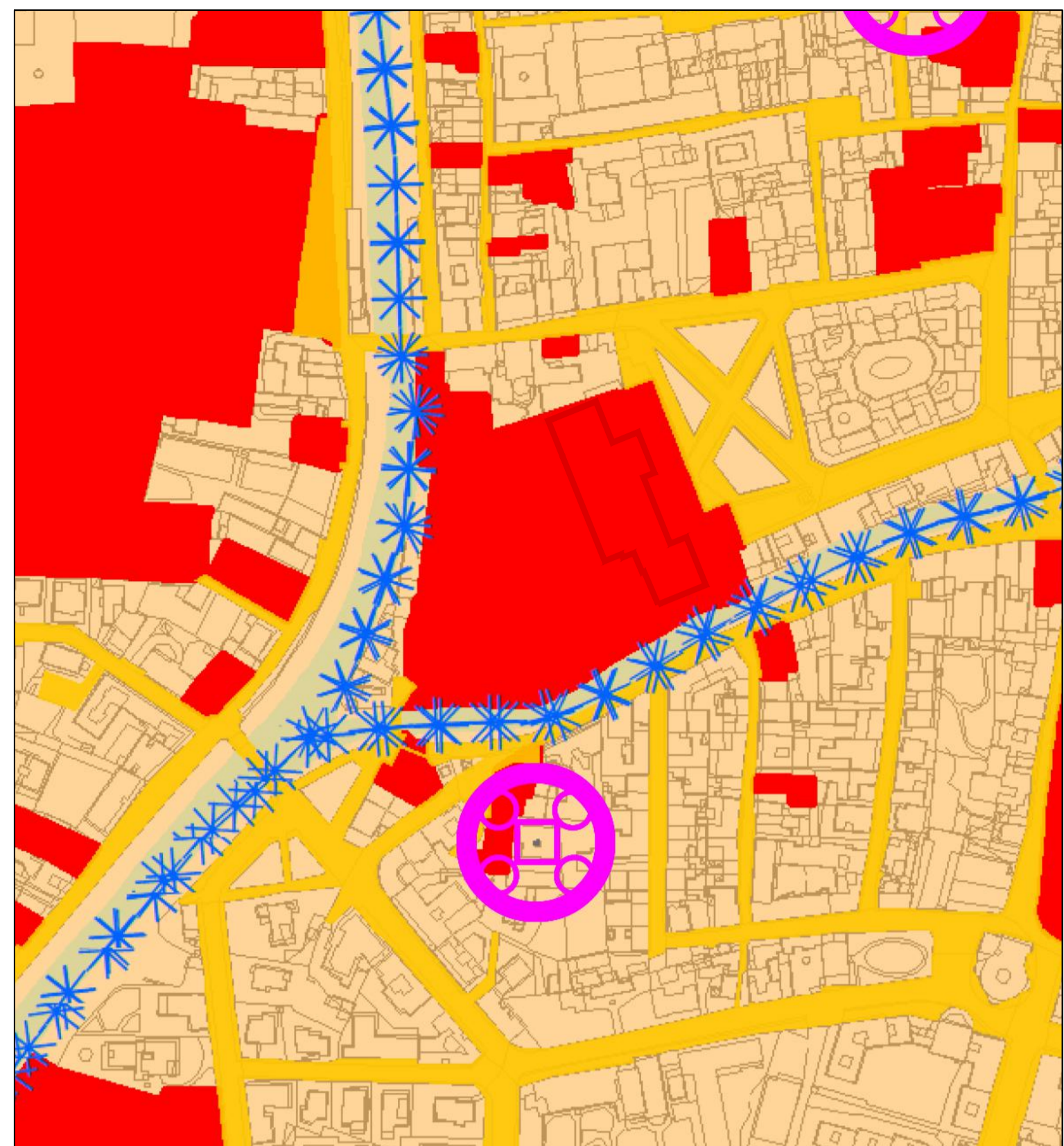


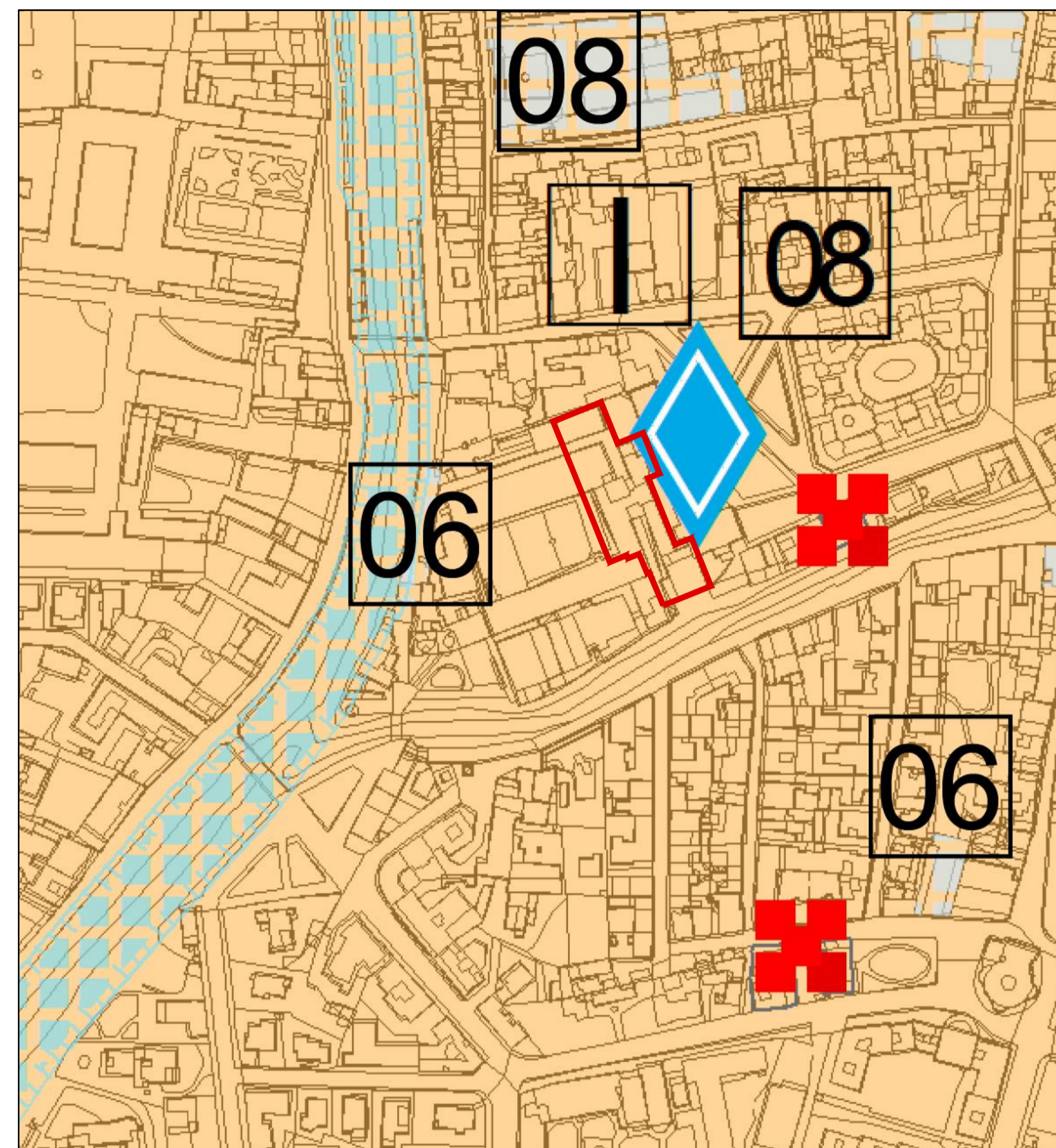
Estratto Catastale Settembre 2022- Foglio 1250- Mappale 778 - scala 1:2500

- Fabbricati catastali
- Particelle catastali
- Area di intervento



Estratto Carta dei Vincoli e della Pianificazione Territoriale. - scala 1:2500  
Aggiornata al 24/06/2022

- Centri Storici (P.R.G. - P.T.C.P. art.26 A N.T. - P.T.R.C. art.24 N.T)
- Vincolo sui beni culturali (D.Lgs. 42/2004 - art.10 e 12)
- Corsi d'acqua (art. 142 lett.c - D.lgs 42/ 2004)
- Strade di interesse comunale



Estratto Carta della Trasformabilità. - scala 1:2500 - Aggiornato il 24/06/2022

- Valori e tutela culturale e ambientali**
- Centri Storici
- Ville individuate nella pubblicazione dell'Istituto delle Ville venete
- Corridoio ecologico secondario (Blueways)
- Servizi e attrezzature di interesse sovracomunale**
- Università
- Istituti d'istruzione superiore
- Centro socio-assistenziale

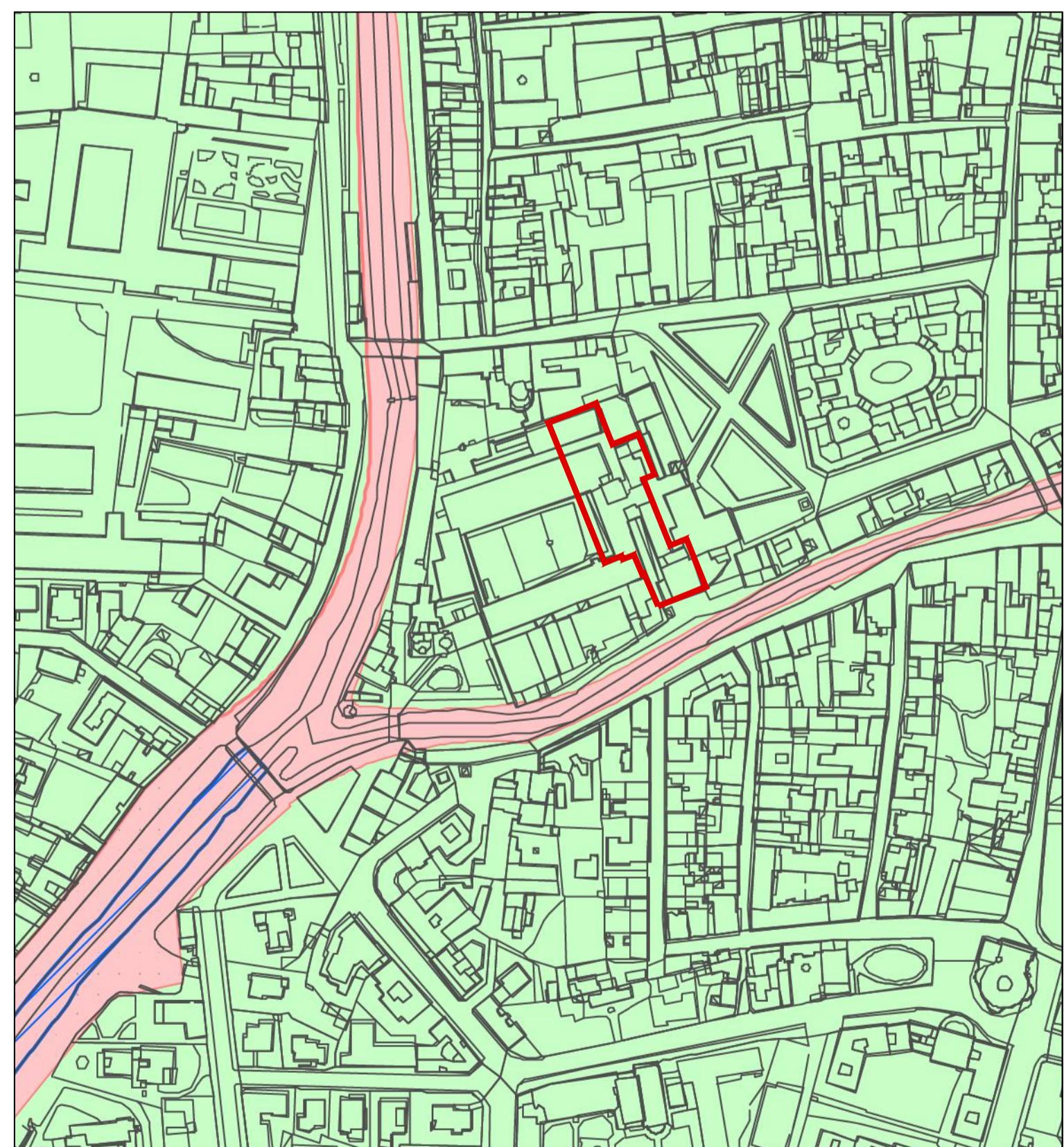


Estratto Piano degli interventi. Zona del Centro Storico. Foglio 116 - scala 1:2500  
Aggiornata al 04/04/2022

- Modalità di attuazione degli interventi nelle unità di piano**
- Unità di piano delle classe B- Restauro
- Unità di piano delle classe C- Restauro
- Unità di piano delle classe D- Ristrutturazione edilizia
- Attrezzature di interesse comunale
- Aree sistemate a verde
- Interesse comune- Servizi religiosi
- Destinazione residenziale, commerciale, direzionale, turistica e artigianale

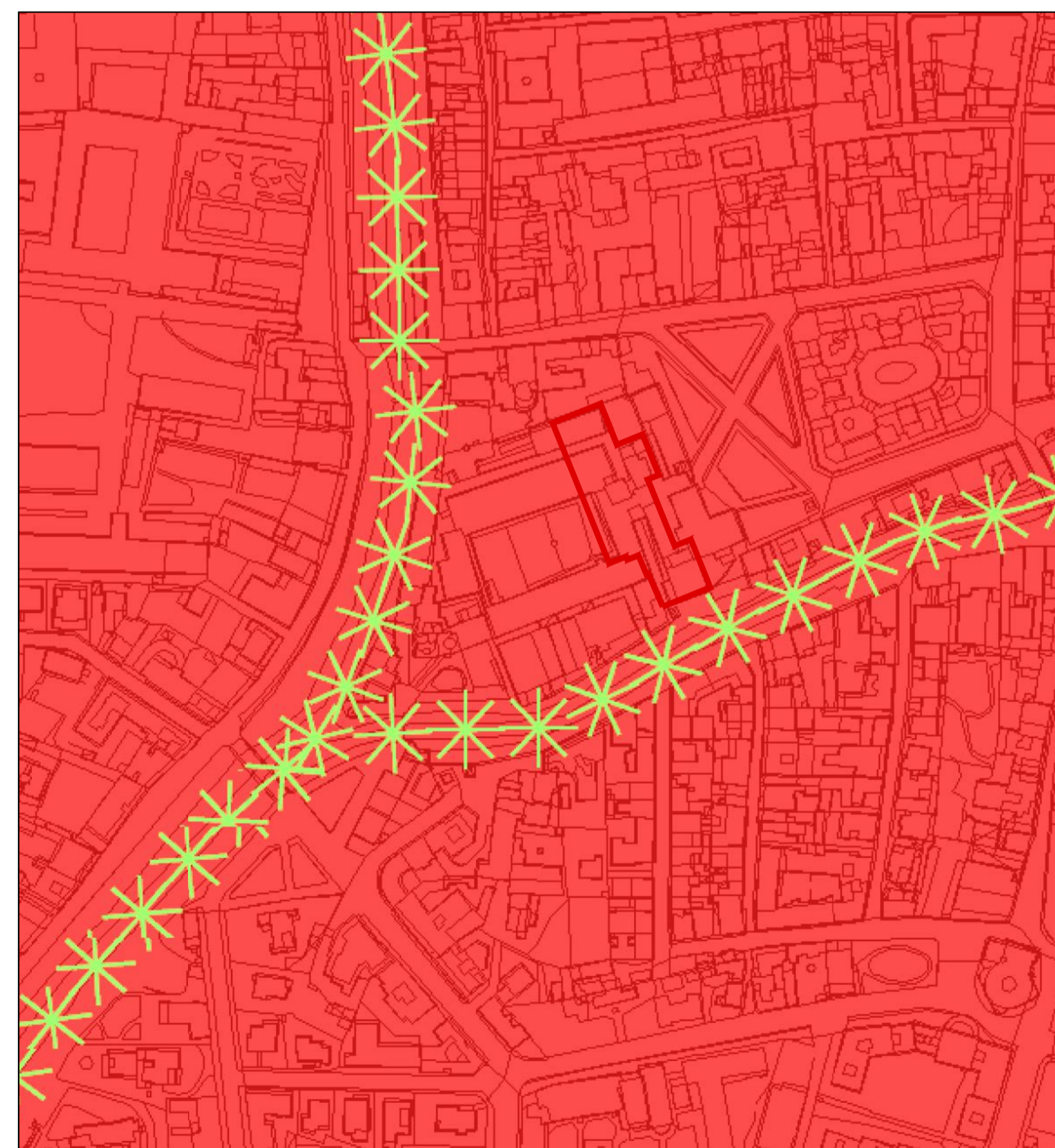


Ortofoto 2021 - scala 1:2500



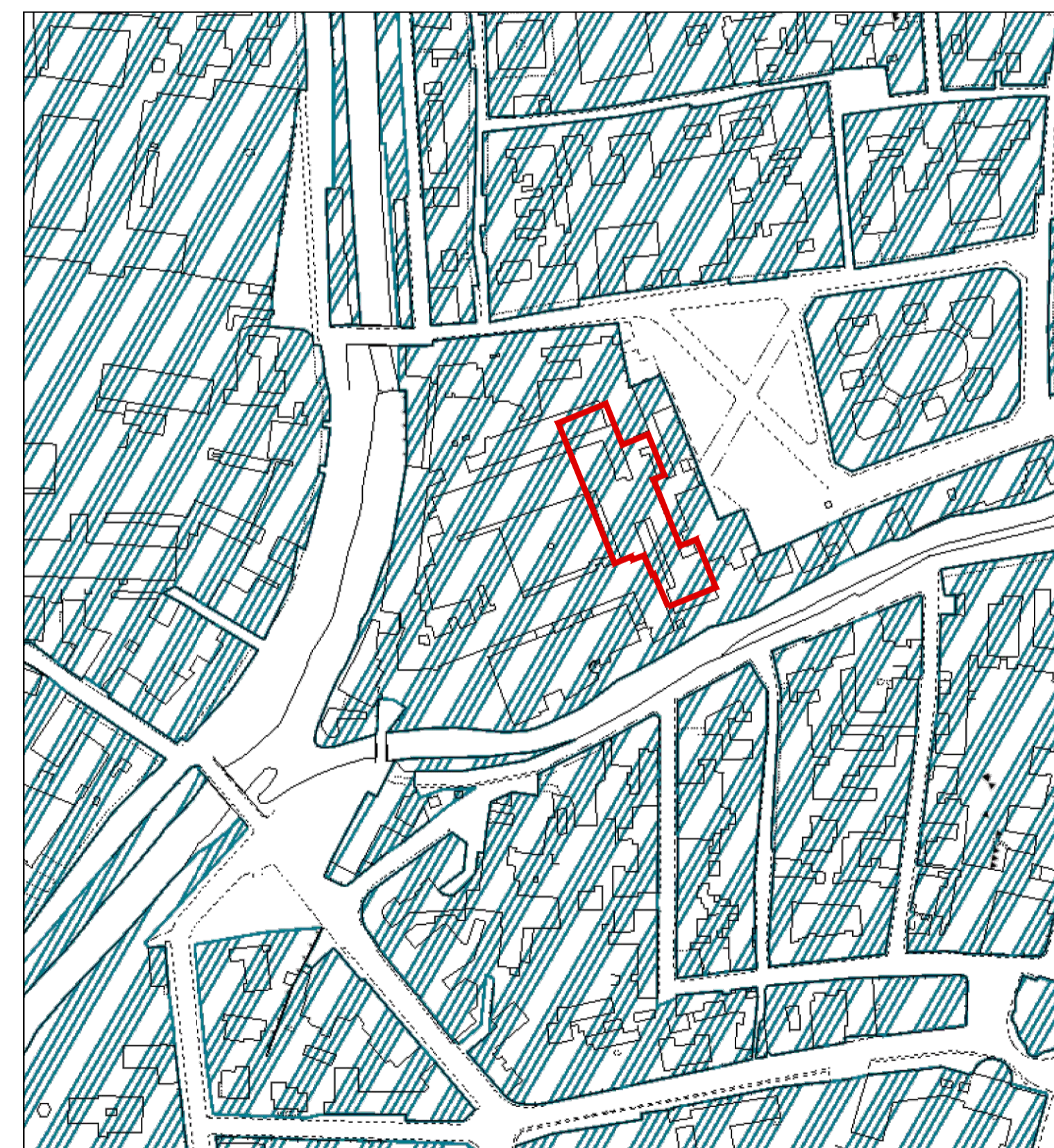
Estratto Carta delle Fragilità - scala 1:2500 - Redatta il 21/03/2014

- Compatibilità Geologica**
- Aree idonee
- Aree non idonee
- Zone di tutela**
- Corsi d'acqua



Estratto Carta delle Invarianti - scala 1:2500 - Redatta il 21/03/2014

- Invarianti di natura storico-monumentale-testimoniale**
- Centro Storico
- Aree sottoposte a vincolo da PTRC**
- Ambiti per l'istituzione di parchi e riserve naturali regionali (art.33 NTA P.T.R.C.) Medio Corso del Brenta



Estratto Carta Classificazione Acustica - scala 1:2500

Classe 4



## Comune di Padova

Settore Lavori Pubblici  
Ufficio Edilizia Monumentale

### PROGETTO ESECUTIVO - STRALCIO 1

PADOVA CELESTE PARCO DELLE MURA E DELLE ACQUE  
RESTAURO DELL'ALA EST DEL CASTELLO  
CARRARESI (LLPP EDP 2021/053)

#### Progettisti

*coordinamento e progettazione generale:*  
GALEAZZO ARCHITETTI ASSOCIATI  
via P. Botta n.1 - 35138 Padova - 049 695427  
architetto@gaiezzo.it

*progettazione strutturale:*  
FACCIO ENGINEERING SRL  
via Astichello n.18 - 35133 Padova - 049 8647020  
posta@faccioengineering.com

*progettazione impiantistica:*  
TFE INGEGNERIA SRL  
via Friuli Venezia Giulia n.8 - 30030 Pianiga (VE) - 041 5101542  
amministrazione@tfeingegneria.it

*coordinamento sicurezza e prevenzione incendi:*  
ESSETIESSE INGEGNERIA SRL  
via P. Brucetelli n.30 - 35138 Padova - 049 8686237  
amministrazione.ingegneria@esettesse.it

*Restauratore Beni Culturali:*  
ADRIANO CINCOITTO  
Carrareggio 2568 - 30121 Venezia - 041 2750077  
cincoittoa@gmail.com

*Esperto aspetti energetici e ambientali:*  
ING. MARCO SORANZO  
via Tintoretto n.16 - 35030 SelvaZZano Dentro (PD) - 348 3106523  
ingmsoranzo@gmail.com

*Geologo:*  
DOTT. GEOL. PAOLO CORNALE  
Strada di Costabissara n.17 - 36100 Vicenza (VI) - 348 3979406  
paolo.cornale55@gmail.com

CUP  
H96J20001530008

N° Progetto  
APPR\_00  
Nome file  
SA.01  
Data  
Novembre 2023

LLPP EDP 2021/053

#### Elaborato

INQUADRAMENTO  
URBANISTICO E  
CARTOGRAFICO

Scala  
1:2500

Rup  
Domenico Lo Bosco

Capo Settore  
Matteo Banfi