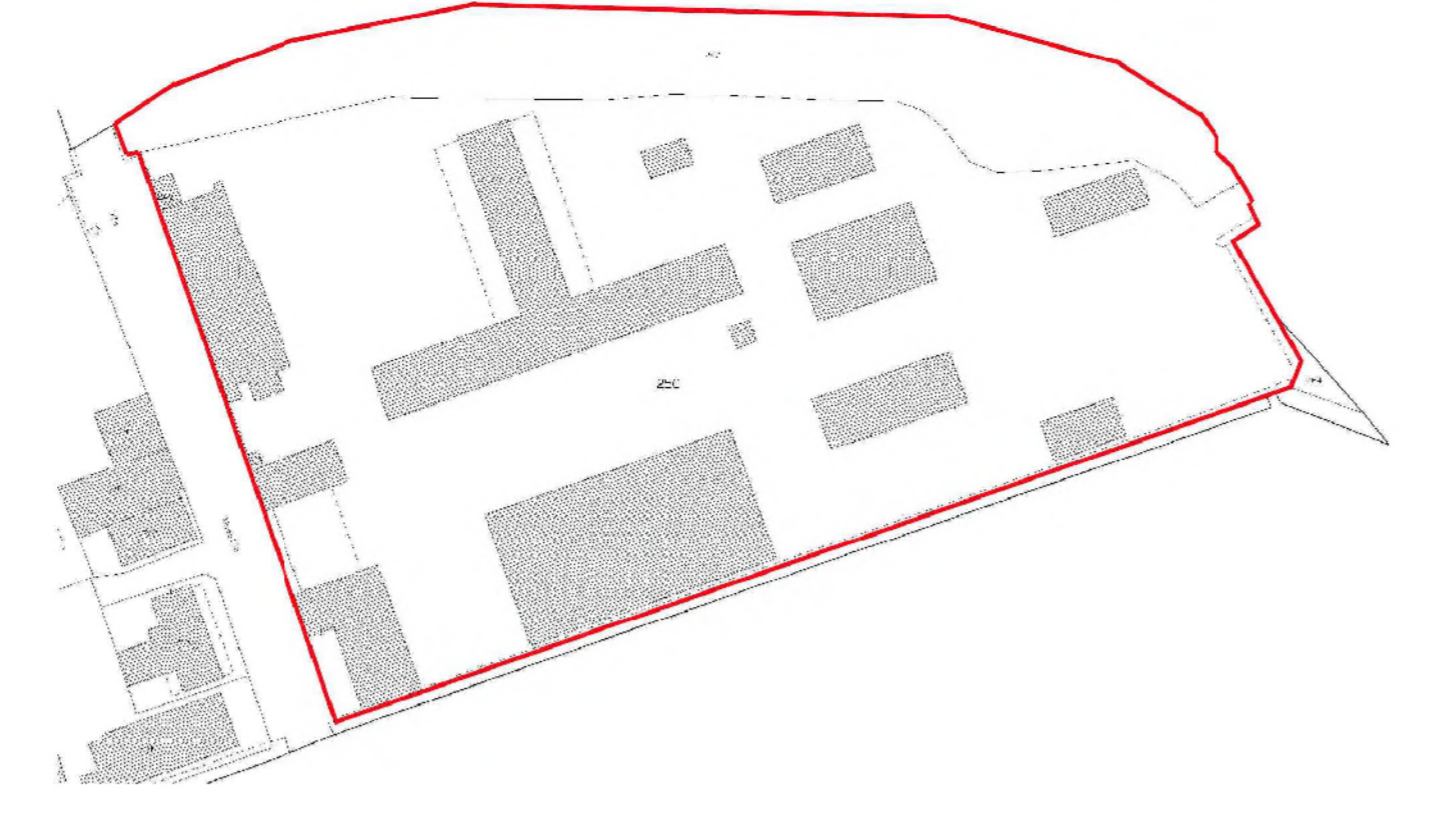


PLANIMETRIA ALLEGATA AL DECRETO DI VINCOLO ai sensi del D.Lgs. n. 42 del 22/01/04 (Decreto n. 648 prot. 20914 del 04 dicembre 2010)



ESTRATTO DI MAPPA - COMUNE DI PADOVA FG. 105 mapp. 250



PIANO DEGLI INTERVENTI (EX FR.G.) - Zona del Centro Storico Estratto B (ex B1 e B2)

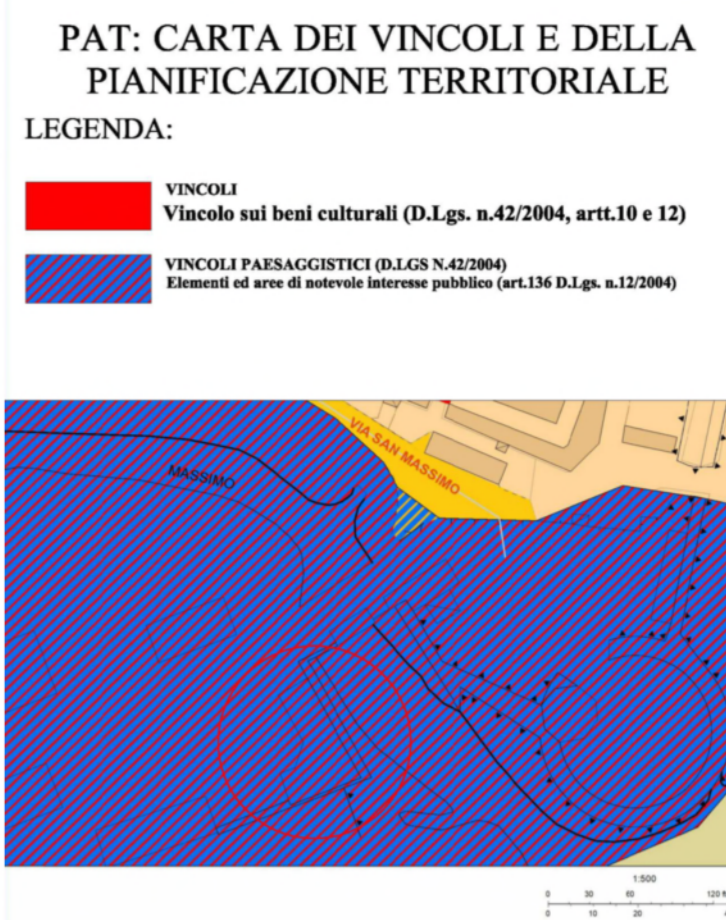
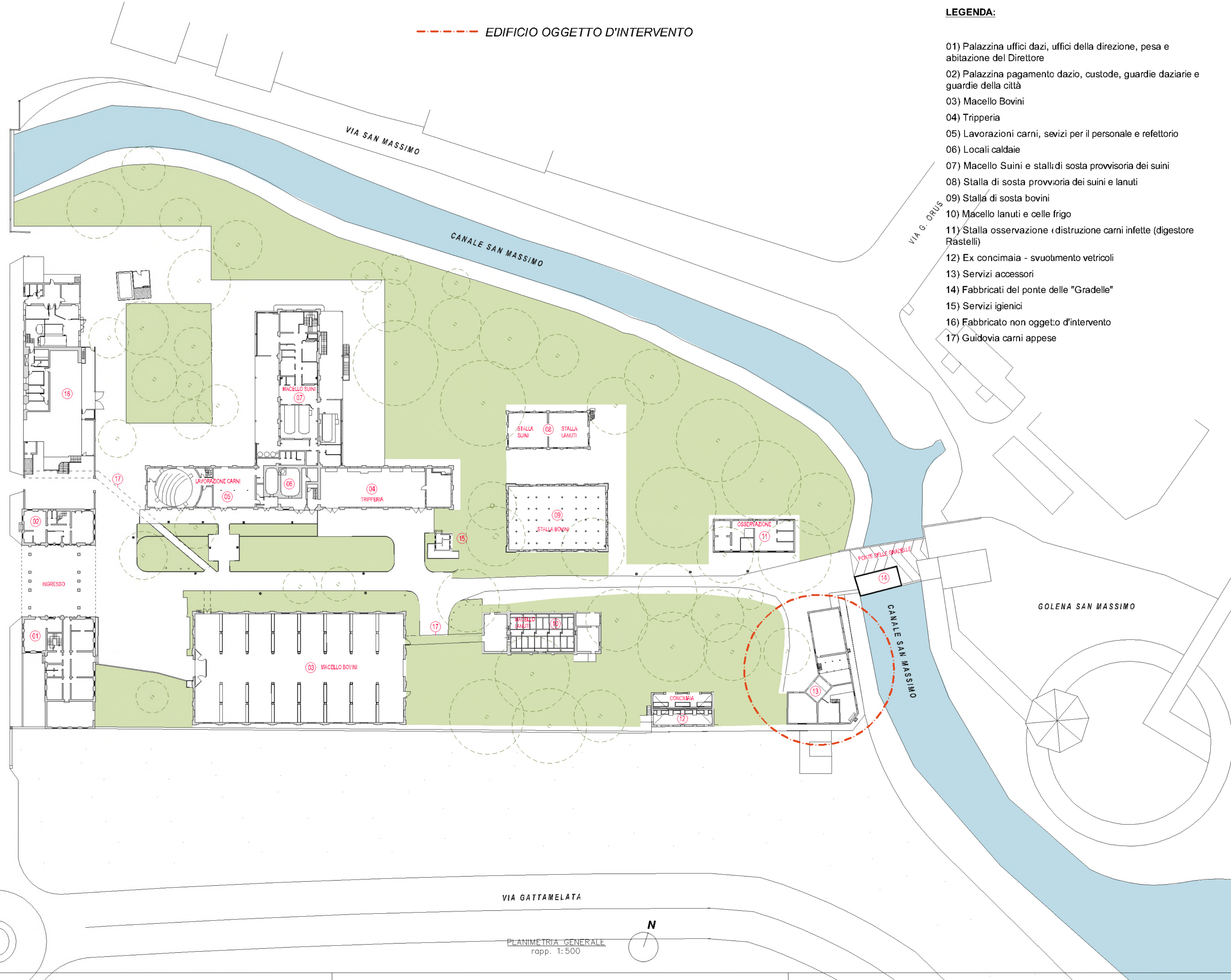


FOTO SATELLITARE DELL'AMBITO



- LEGENDA:**
- 01) Palazzina uffici dazi, uffici della direzione, pesa e abitazione del Direttore
 - 02) Palazzina pagamento dazio, custode, guardie daziarie e guardie della città
 - 03) Macello Bovini
 - 04) Tripperia
 - 05) Lavorazioni carni, servizi per il personale e refettorio
 - 06) Locali caldaie
 - 07) Macello Suini e stalle di sosta provvisoria dei suini
 - 08) Stalla di sosta provvisoria dei suini e lanuti
 - 09) Stalla di sosta bovini
 - 10) Macello lanuti e celle frigo
 - 11) Stalla osservazione e distruzione carni infette (digestore Rastelli)
 - 12) Ex concimaia - svuolimento vetricoli
 - 13) Servizi accessori
 - 14) Fabbricati del ponte delle "Gradelle"
 - 15) Servizi igienici
 - 16) Fabbricato non oggetto d'intervento
 - 17) Guidovia carni appese

TAV. n° **CITTA' DI PADOVA**

1R

EX MACELLO DI VIA CORNARO
RESTAURO DEL FABBRICATO DEI
"SERVIZI ACCESSORI"

DATA: Marzo 2023



PROGETTO ESECUTIVO

NEGRİ&FAURO
ARCHITETTI

CAMPORAMPIONE - VICOLO BEATO CRESCENZO 11
TEL. 049 9300441 // www.negrifauro.it

Collaboratori:
 PROGETTO ARCHITETTONICO Arch. Irene Negrino
 PROGETTO IMP. ELETTRICO Per. Ind. Dario Turcato
 PROGETTO IMP. MECCANICI Ing. Mauro Benozzi

OGGETTO: STATO DI FATTO
 - Planimetria generale
 - Estratti di mappa, P.I. e P.A.T.
 - Estratto decreto di vincolo ai sensi del D.Lgs n. 42 del 22/01/04
 - Foto satellitare

NOME FILE: 402 Ex Macello-Padova/Disegni/02-PROGETTO ESECUTIVO/Elaborati grafici ESE rev. 02

STATO DI FATTO
rapp. 1:500

PLANIMETRIA GENERALE
rapp. 1:500

