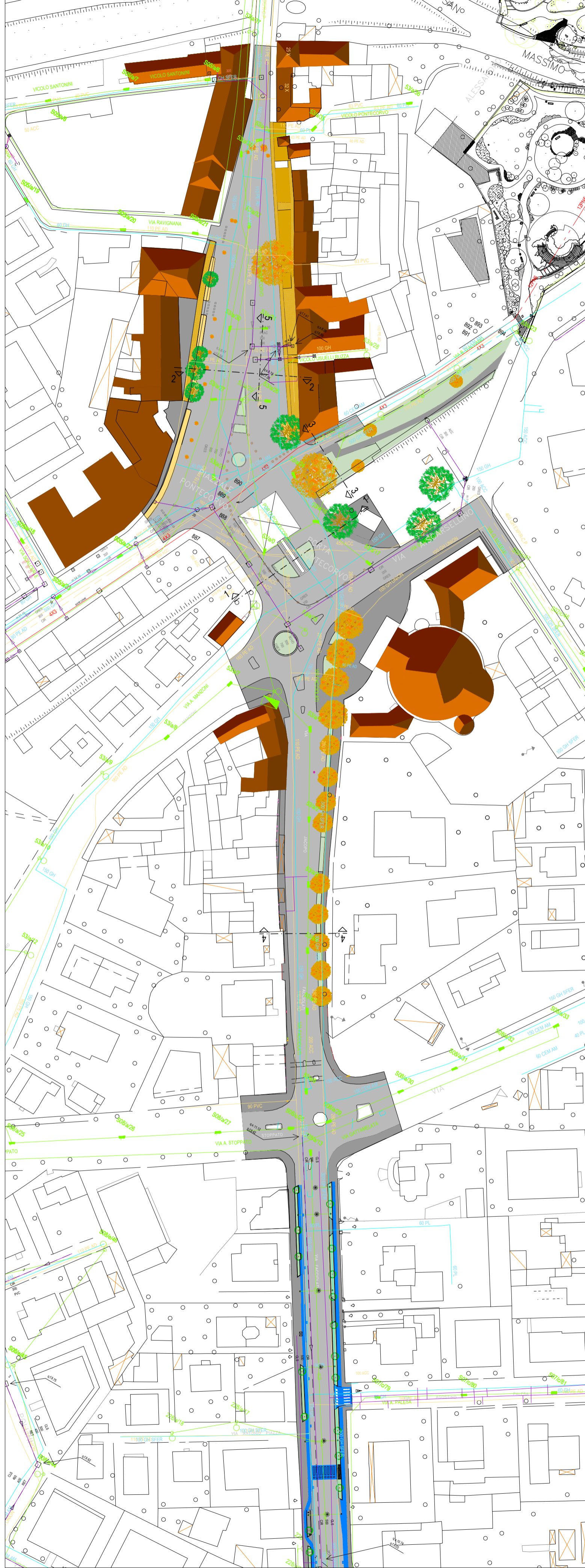
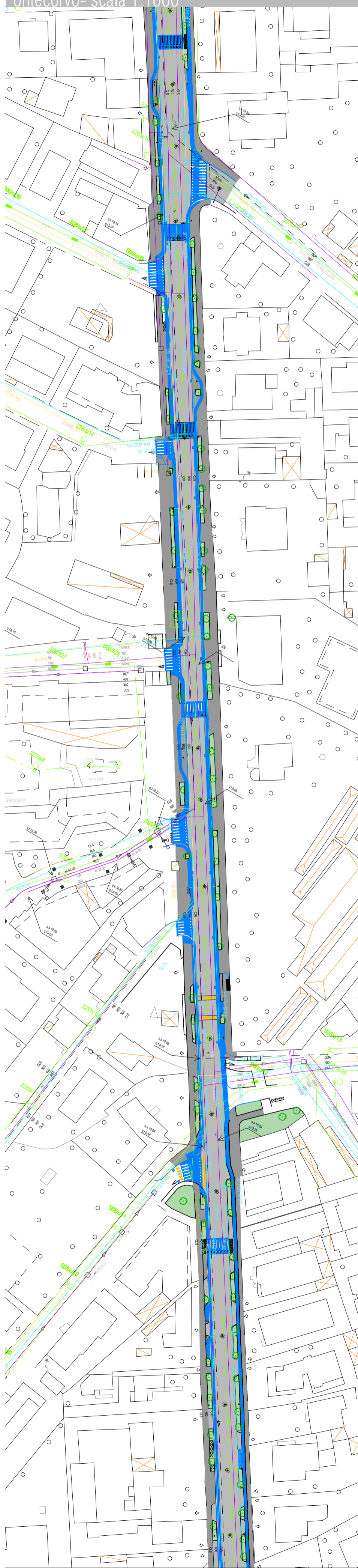


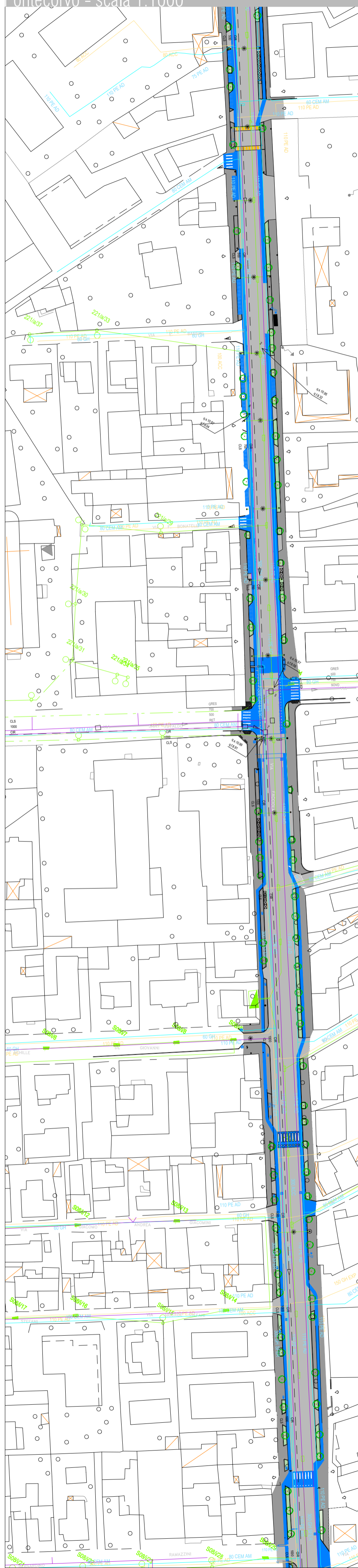
Stato di Fatto Sottoservizi - 1° Tratto via Facciolati - Pontecorvo - scala 1:1000



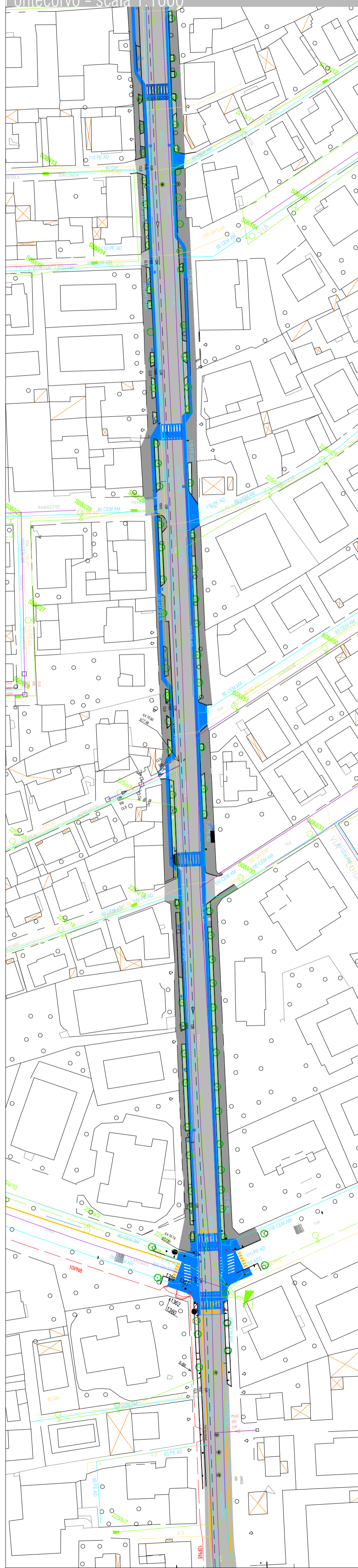
Stato di Fatto Sottoservizi - 2° Tratto via Facciolati - Pontecorvo - scala 1:1000



Stato di Fatto Sottoservizi - 3° Tratto via Facciolati - Pontecorvo - scala 1:1000



Stato di Fatto Sottoservizi - 4° Tratto via Facciolati - Pontecorvo - scala 1:1000



LEGGENDA

- Sede marciapiede
- Sede stradale
- tratto ciclabile esistente

Legenda sottoservizi

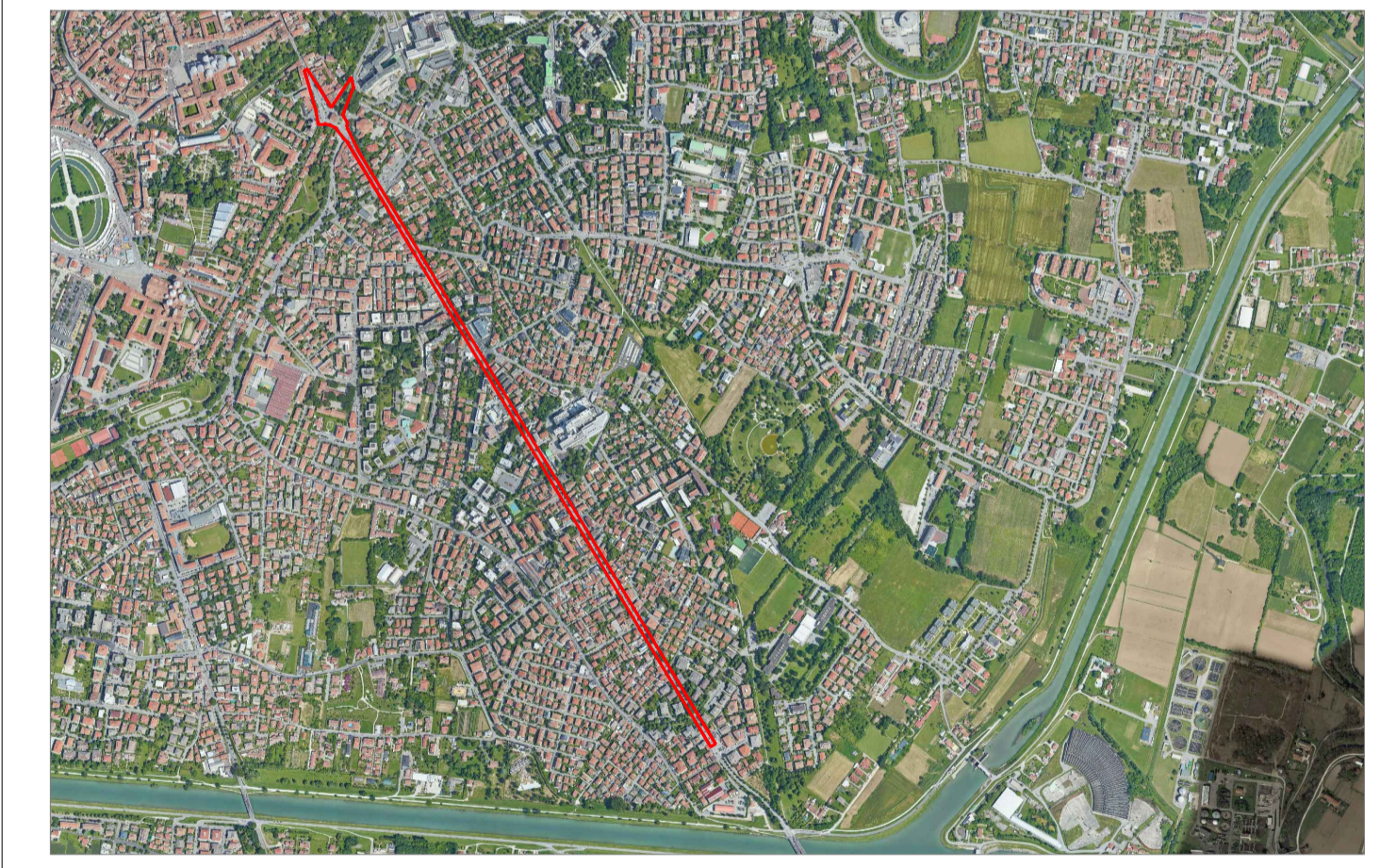
- Acque nere
- Telecomunicazioni
- Acqua
- Gas
- Illuminazione pubblica

Nota Bene

La posizione dei sottoservizi esistenti rappresentata in questo elaborato è puramente indicativa. L'impresa esecutrice delle opere sarà ritenuta responsabile di eventuali danni causati agli stessi o a terzi. Si raccomanda di porre in atto tutte le cautele del caso e se necessario di ricorrere anche allo scavo a mano.



SETTORE LAVORI PUBBLICI  
Servizio Opere Infrastrutturali



**PNRR - M.5 C.2 I 2.1**  
**DPCM 21 gennaio 2021**  
**"MOBILITA' SOSTENIBILE- RIQUALIFICAZIONE PIAZZA PONTECORVO**  
**BICIPOLITANA 12A FACCIOLATI"**  
**PASS - Padova Accessibile Sostenibile Sicura**

"Rigenerazione Urbana" piazza Pontecorvo e via Facciolati	LLPP OPI 2021/101	Elaborato <b>07</b>
	CUP H91B21001740001	
Progettisti arch. Alberto Marescotti geom. Daniele Pettenello geom. Alessandra Agosti ing. Benedetta Cameran ing. Silvia Cavestro geom. Massimiliano Maulu	Assistenti al Rup arch. Daria Marchi arch. Zineb Bouhadi	Rup - Capo Servizio ing. Massimo Benvenuti
		Capo Settore ing. Matteo Banfi