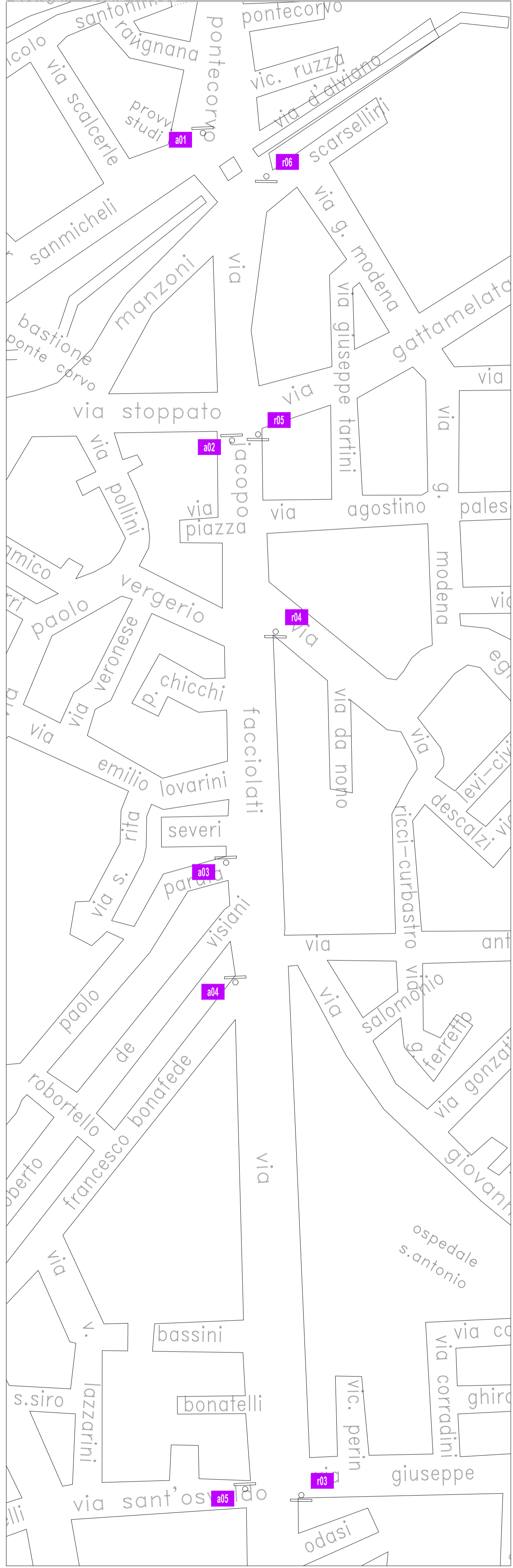
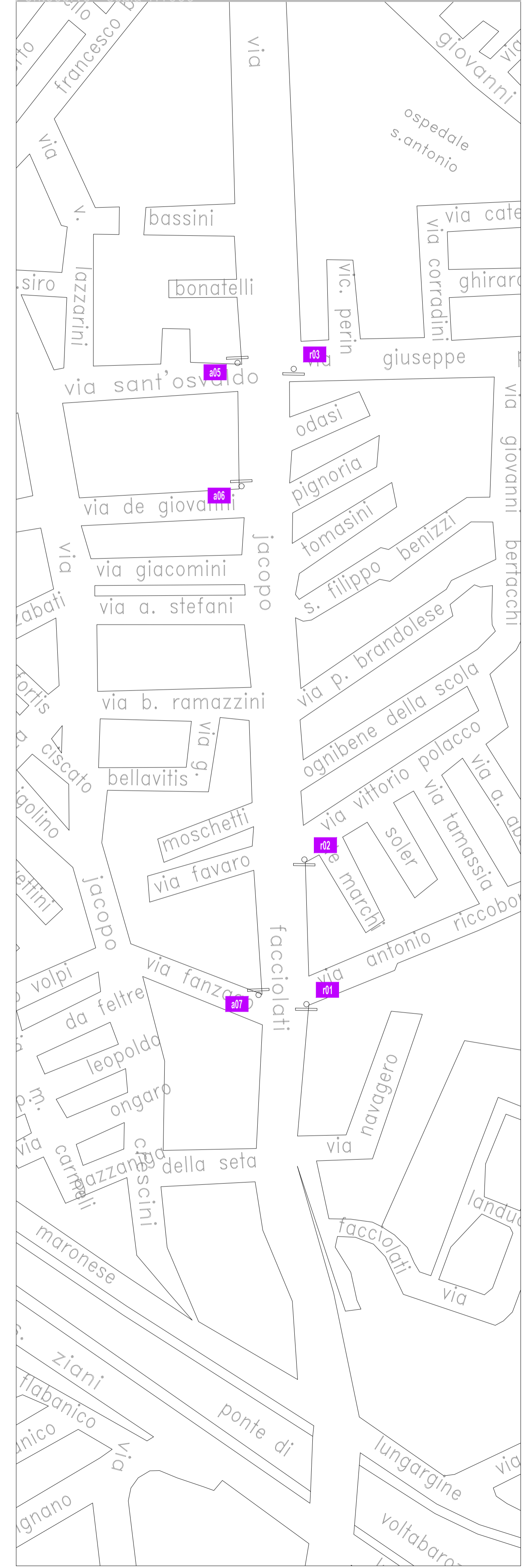


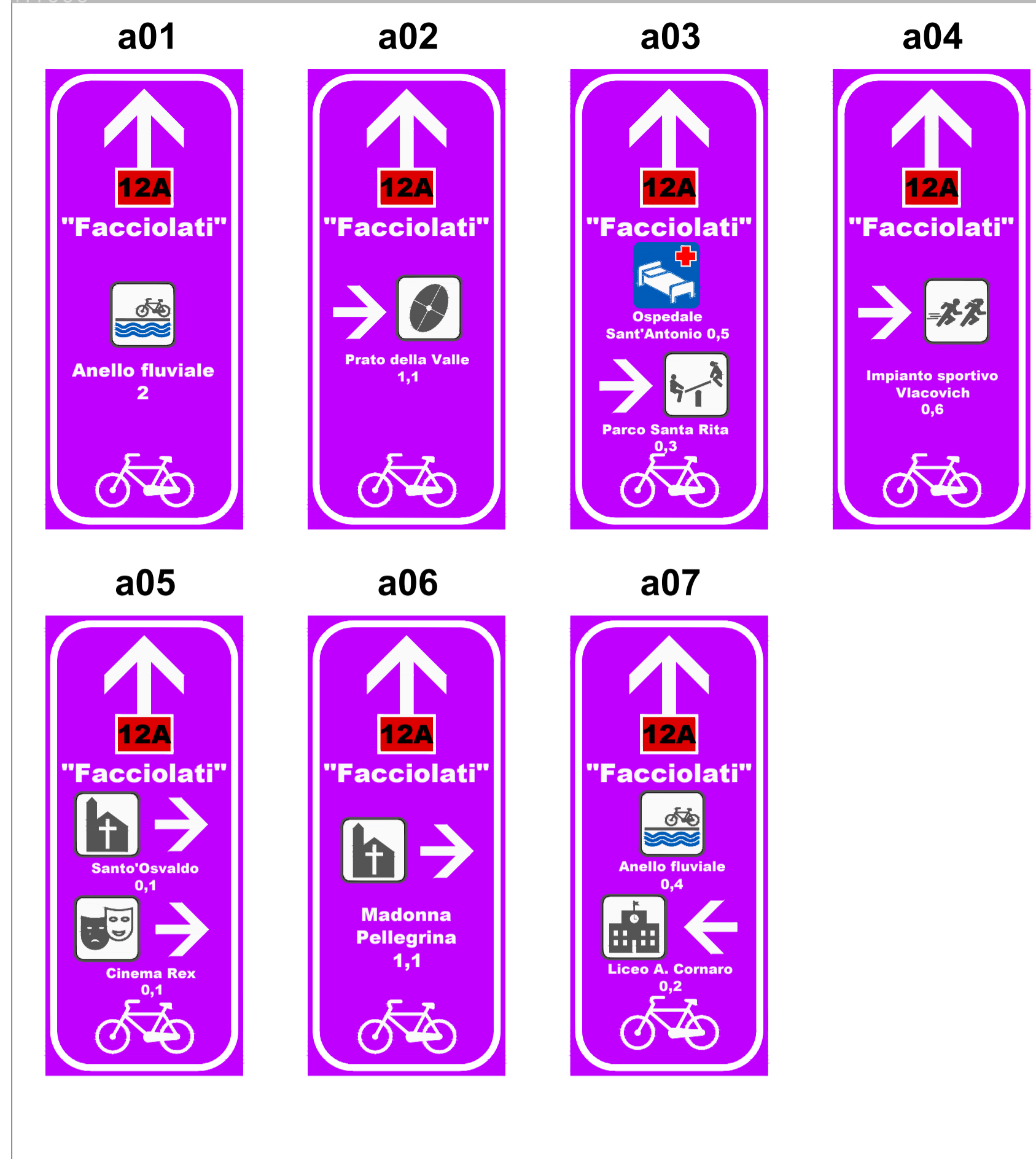
Progetto - Segnaletica verticale bicipolitana in direzione Pontecorvo - via Facciolati - scala 1:1000



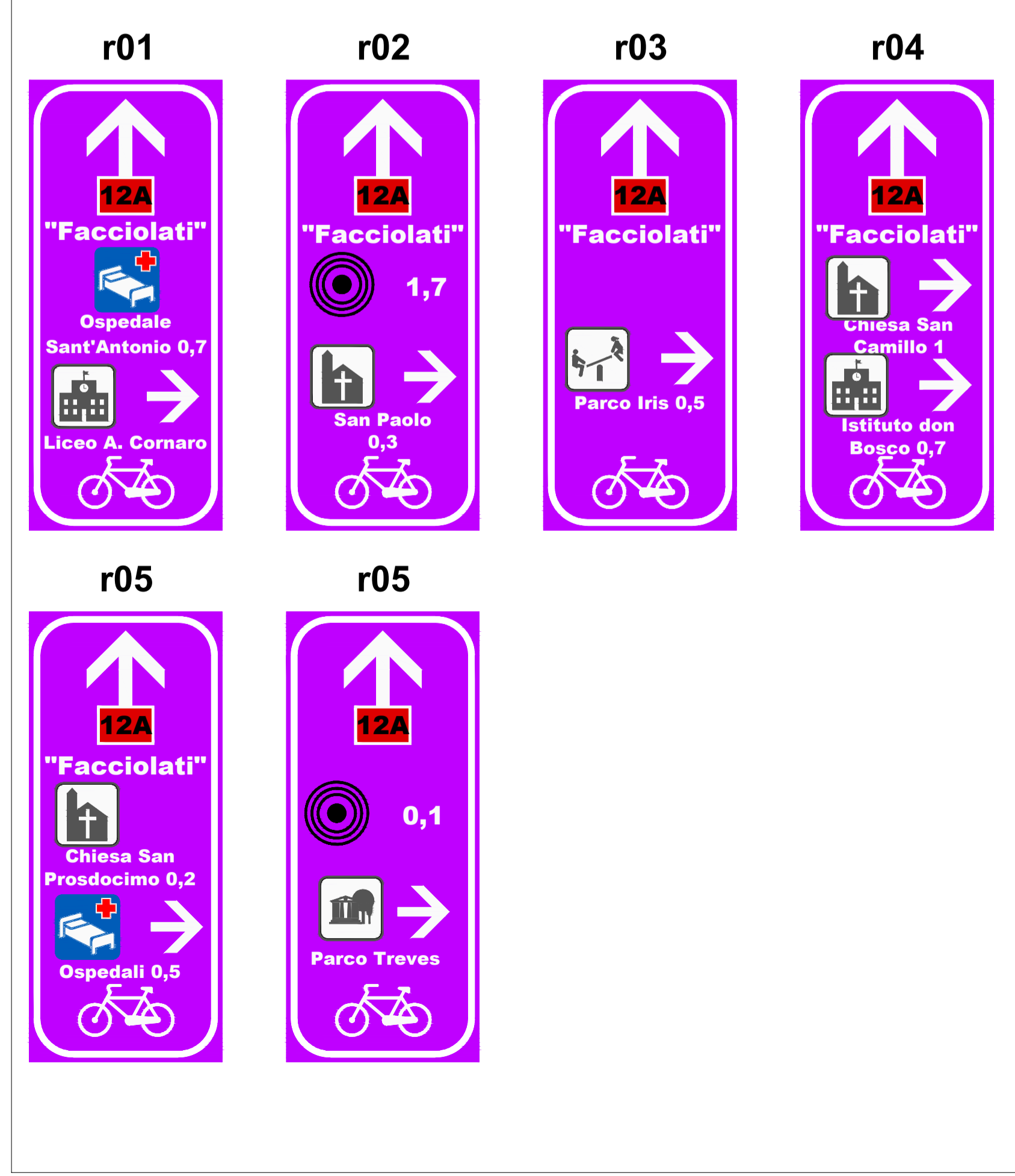
Progetto - Segnaletica verticale bicipolitana in direzione via Facciolati - Pontecorvo - scala 1:1000



Progetto - Segnaletica verticale bicipolitana in direzione Pontecorvo - via Facciolati - scala 1:1000



Progetto - Segnaletica verticale bicipolitana in direzione via Facciolati - Pontecorvo - scala 1:1000



Progetto - Segnaletica orizzontale Bicipolitana



Finanziata dall'Unione europea NextGenerationEU

MINISTERO DELL'INTERNO

COMUNE DI PADOVA

PIANO NAZIONALE DI SPESA E RISERVA

Misure 5 Componente 2 Investimento 2.1.1 "Rafforzamento mobilità sostenibile"

SETTORE LAVORI PUBBLICI

Servizio Opere Infrastrutturali

PNRR - M.5 C.2 I 2.1

DPCM 21 gennaio 2021

"MOBILITA' SOSTENIBILE- RIQUALIFICAZIONE PIAZZA PONTECORVO BICIPOLITANA 12A FACCIOLATI"

PASS - Padova Accessibile Sostenibile Sicura

"Rigenerazione Urbana" piazza Pontecorvo e via Facciolati	LLPP OPI 2021/101 CUP H91B21001740001	Elaborato 15 PROGETTO SEGNALETICA BICIPOLITANA	
Progettisti arch. Alberto Marescotti geom. Daniele Pettenello geom. Alessandra Agosti ing. Benedetta Cameran ing. Silvia Cavestro geom. Massimiliano Maulu	Assistenti al Rup arch. Daria Marchi arch. Zineb Bouhadi	Rup - Capo Servizio ing. Massimo Benvenuti	Capo Settore ing. Matteo Banfi