

SPAZI VERDI IN PROSSIMITÀ

LEGENDA

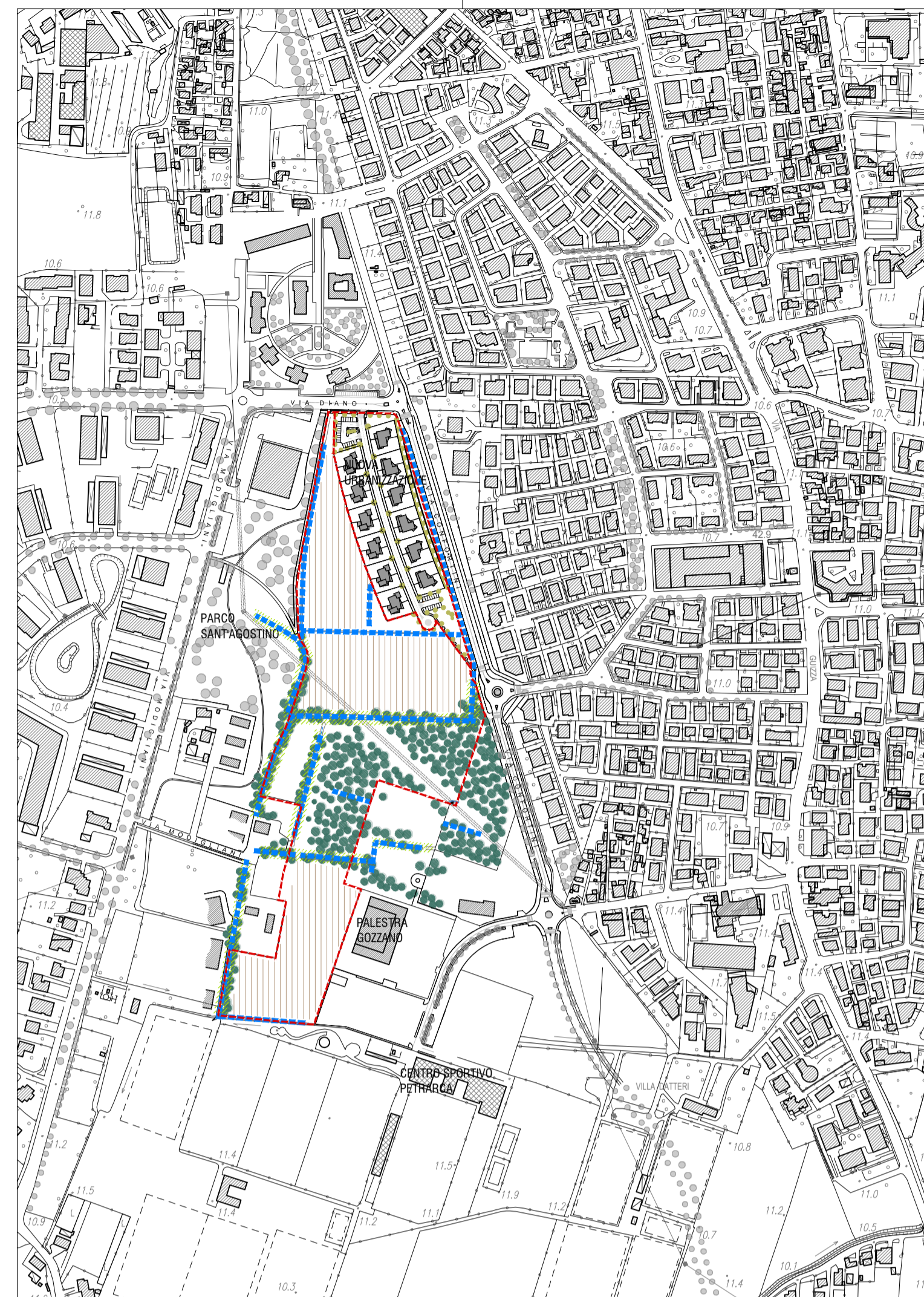
- ambito piano guida "Parco della Guizza"
- aree verdi
  1. Parco Gozzano
  2. Giardino Ibisco (area giochi)
  3. Diano (area giochi) e aree verdi limitrofe
  4. Giardino delle Acacie (area giochi)
  5. Salgari (area giochi)
  6. Svevo (area giochi)
  7. Parco Sant'Agostino (Comune di Albignasego)
- spazi aperti per attività sportive
- strade alberate



Fotografia 01. Vista del Parco Gozzano (1).



Fotografia 02. Vista del Parco Sant'Agostino, Comune di Albignasego (7).



ELEMENTI NATURALI/SEMINATURALI DI INTERESSE

LEGENDA

- ambito piano guida "Parco della Guizza"
  - segni d'acqua tipo scoline e fossi
  - vegetazione ripariale
  - zona boschiva (in via rinaturalizzazione)
  - ambito agricolo
- Fare riferimento alla tavola 12.04 "Rilievo floristico" per specifiche sulla vegetazione esistente.



Fotografia 03. Vista del fosso con relativa vegetazione ripariale a ovest del Parco Gozzano.



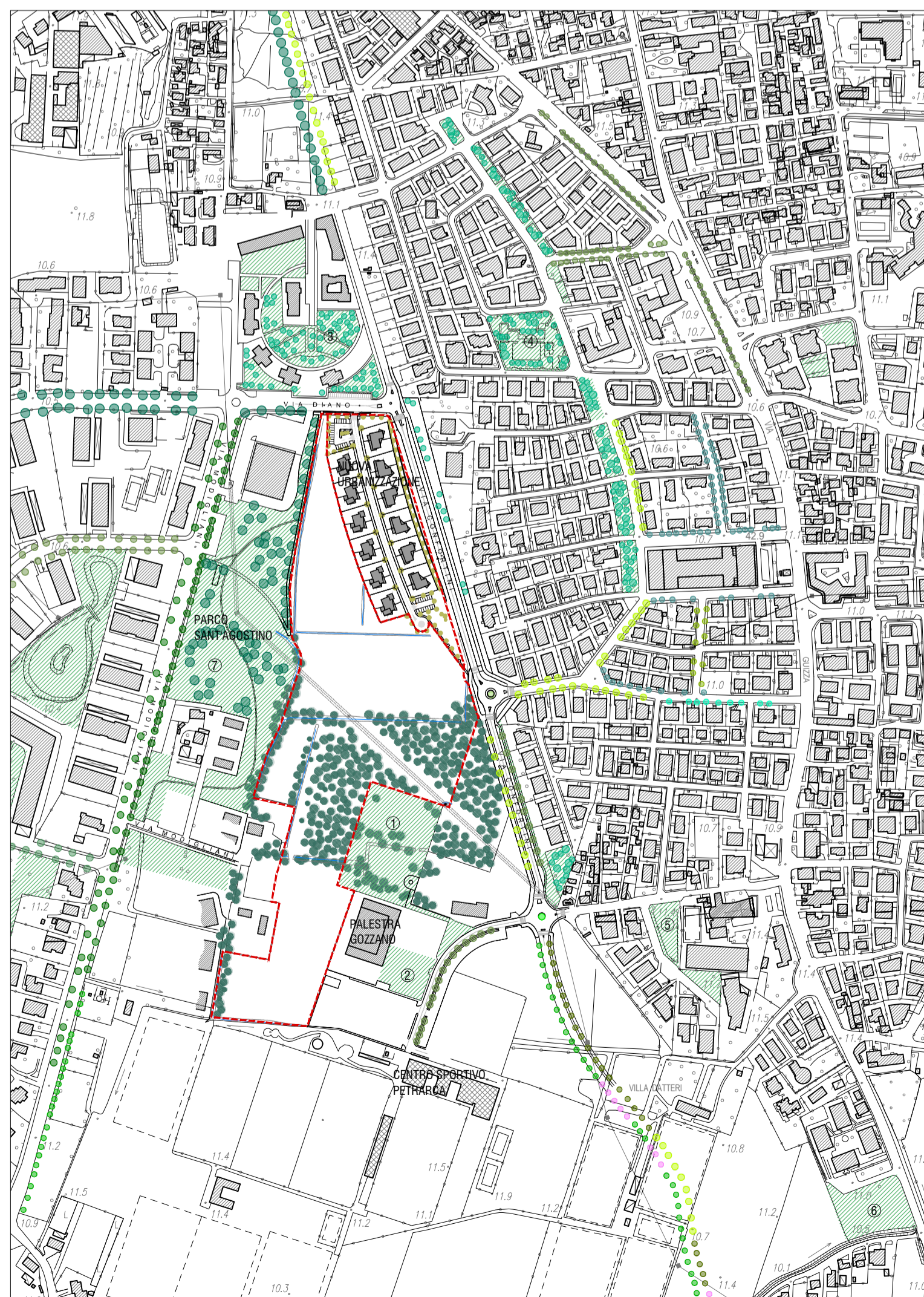
Fotografia 04. La scolina che attraversa l'area a nord, da est a ovest, priva di vegetazione.



FOTOPIANO ATTUALE

LEGENDA

- ambito piano guida "Parco della Guizza"



PRINCIPALI ALBERATE STRADALI E DEI PARCHI

LEGENDA

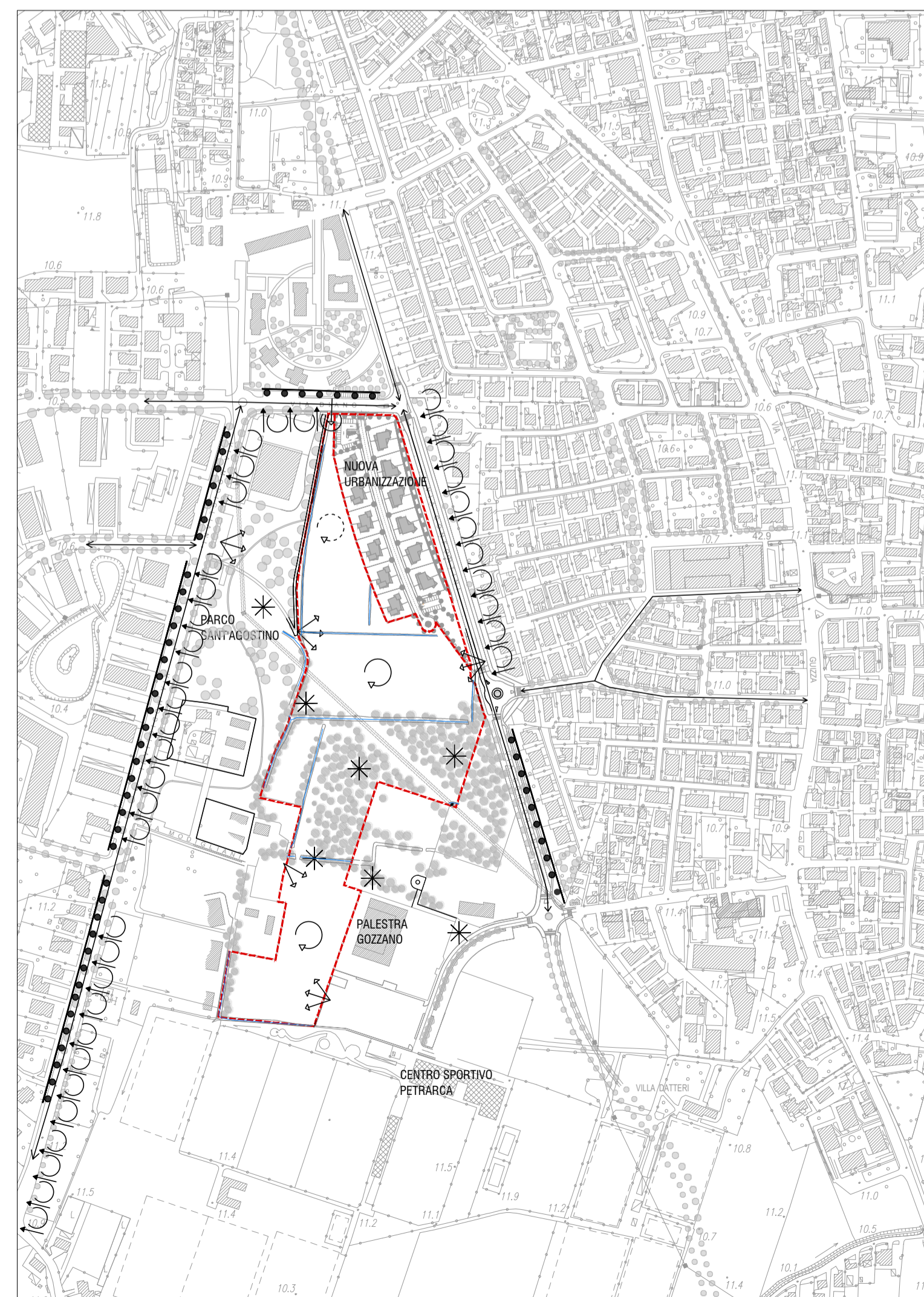
- ambito piano guida "Parco della Guizza"

alberi in aree verdi

- 1. Parco Gozzano  
Vegetazione prevalente: *Acer campestre*, *Celtis australis*, *Fraxinus angustifolia*, *Populus nigra* 'italica', *Salix* spp., *Ulmus* spp., etc.
- 2. Giardino Ibisco (area giochi)  
Vegetazione prevalente: *Fraxinus excelsior*, *Liquidambar styraciflua*, *Tilia* spp., etc.
- 3. Diano (area giochi) e aree verdi limitrofe  
Vegetazione prevalente: *Fraxinus excelsior*, *Liquidambar styraciflua*, *Liriodendron tulipifera*, *Tilia* spp., *Prunus* spp., etc.
- 4. Giardino delle Acacie (area giochi)
- 5. Salgari (area giochi)
- 6. Svevo (area giochi)
- 7. Parco Sant'Agostino (Comune di Albignasego)  
Vegetazione prevalente: *Acer campestre*, *Fraxinus angustifolia*, *Ligustrum lucidum*, *Prunus* spp., *Salix alba*, *Ulmus minor*, etc.

filari alberati monospecie o elementi puntuali

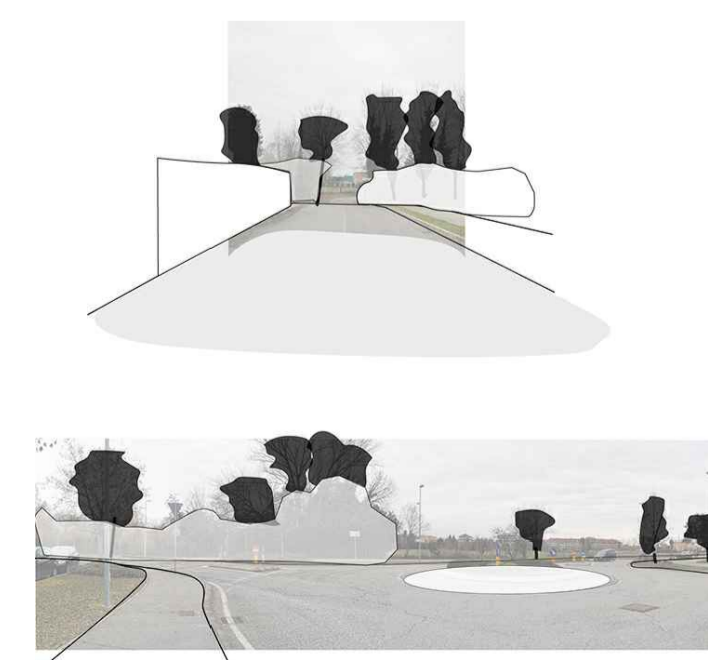
- Acer campestre*
- Celtis australis*
- Cercis siliquastrum*
- Corylus colurna*
- Diospyros kaki*
- Fraxinus angustifolia*
- Ginkgo biloba*
- Ostrya carpinifolia*
- Platanus* spp.
- Pyrus* spp.
- Tilia* spp.
- Ulmus* spp.
- Filari misti



LA PERCEZIONE DELL'AREA

LEGENDA

- ambito piano guida "Parco della Guizza"
- relazione visiva longitudinale (dalla viabilità)
- filtro visivo compatto (edificato)
- filtro visivo discontinuo e puntuale (vegetazione)
- visibilità ampia e aperta
- visibilità parzialmente limitata almeno su un lato
- visibilità costretta tra quinte edificate e/o edilizie
- ambito visivo ampio
- ambito visivo costretto
- fulcro visivo su elementi vegetali



Schizzi che evidenziano alcune situazioni della percezione dell'area: in alto la percezione è impedita lateralmente da elementi vegetali continui mentre nello schizzo in basso la percezione sulla destra resta più libera, filtrata solamente da alcuni elementi puntuali.



## Realizzazione del Parco della Guizza

ANALISI PAESAGGISTICA  
scala 1:5.000

# 12.3

Progetto n° 2023-10  
Codice Opera:  
CUP:  
Importo complessivo:

Progettista esterno: arch. Anna Costa

Progetto esecutivo  
Elaborato: Elaborati grafici

RUP: dott. agr. Degl'Innocenti Ciro  
Capo Settore: dott. agr. Degl'Innocenti Ciro