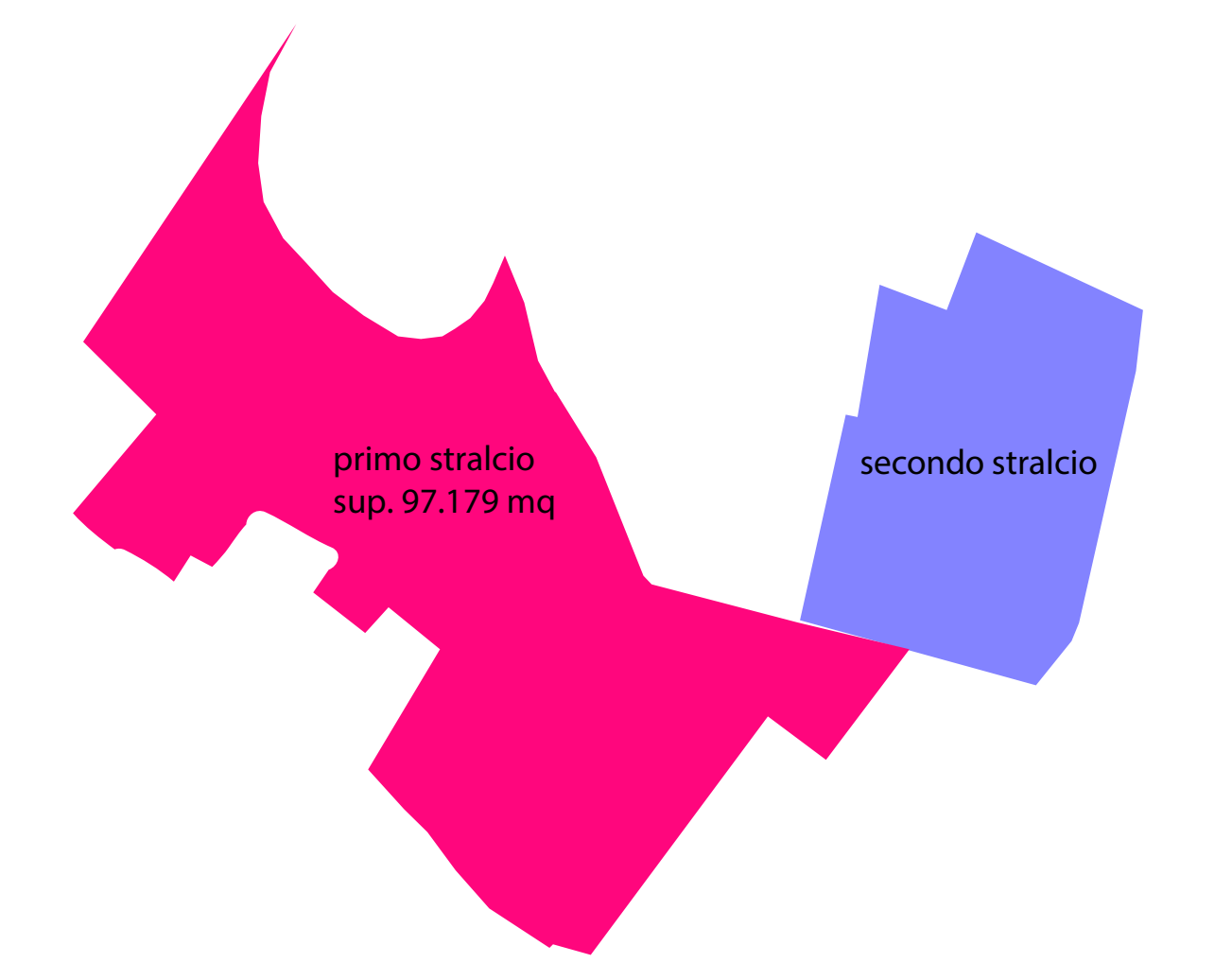
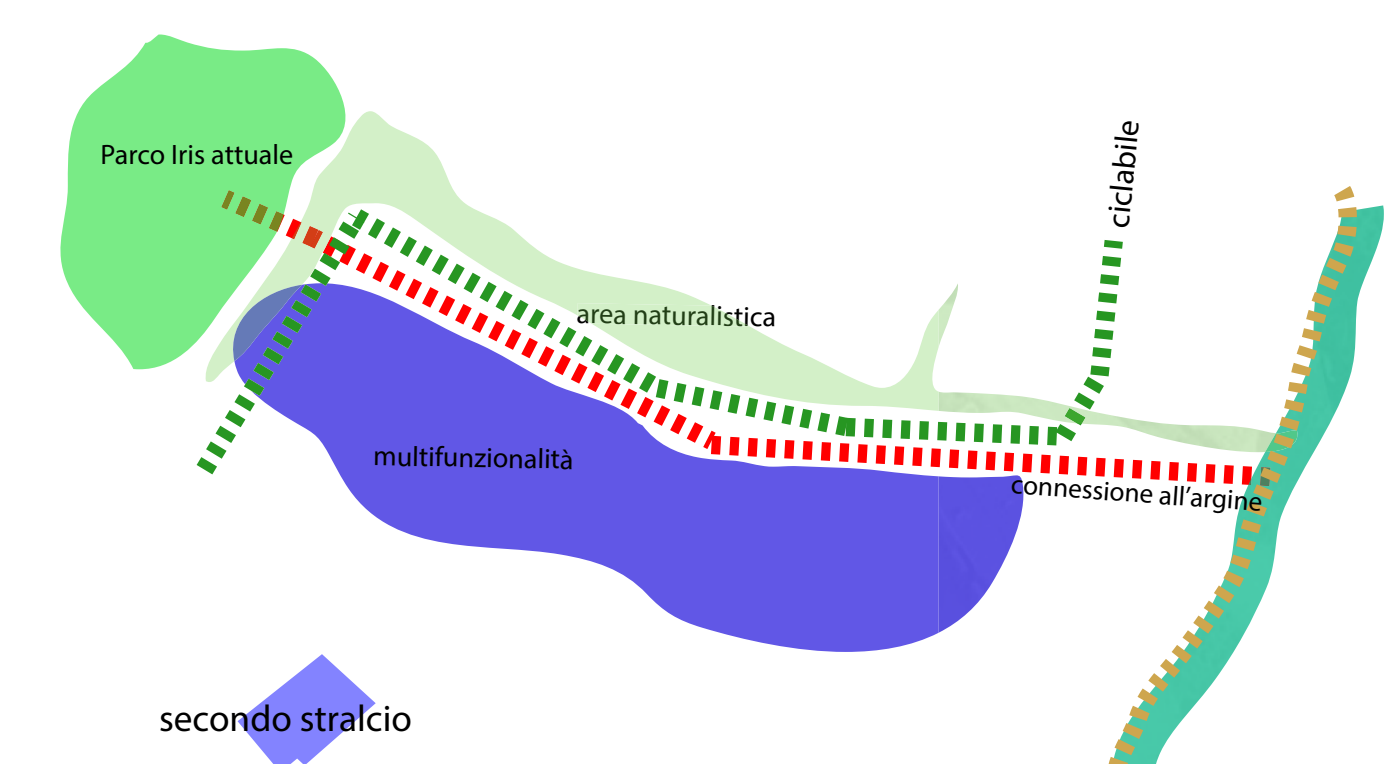
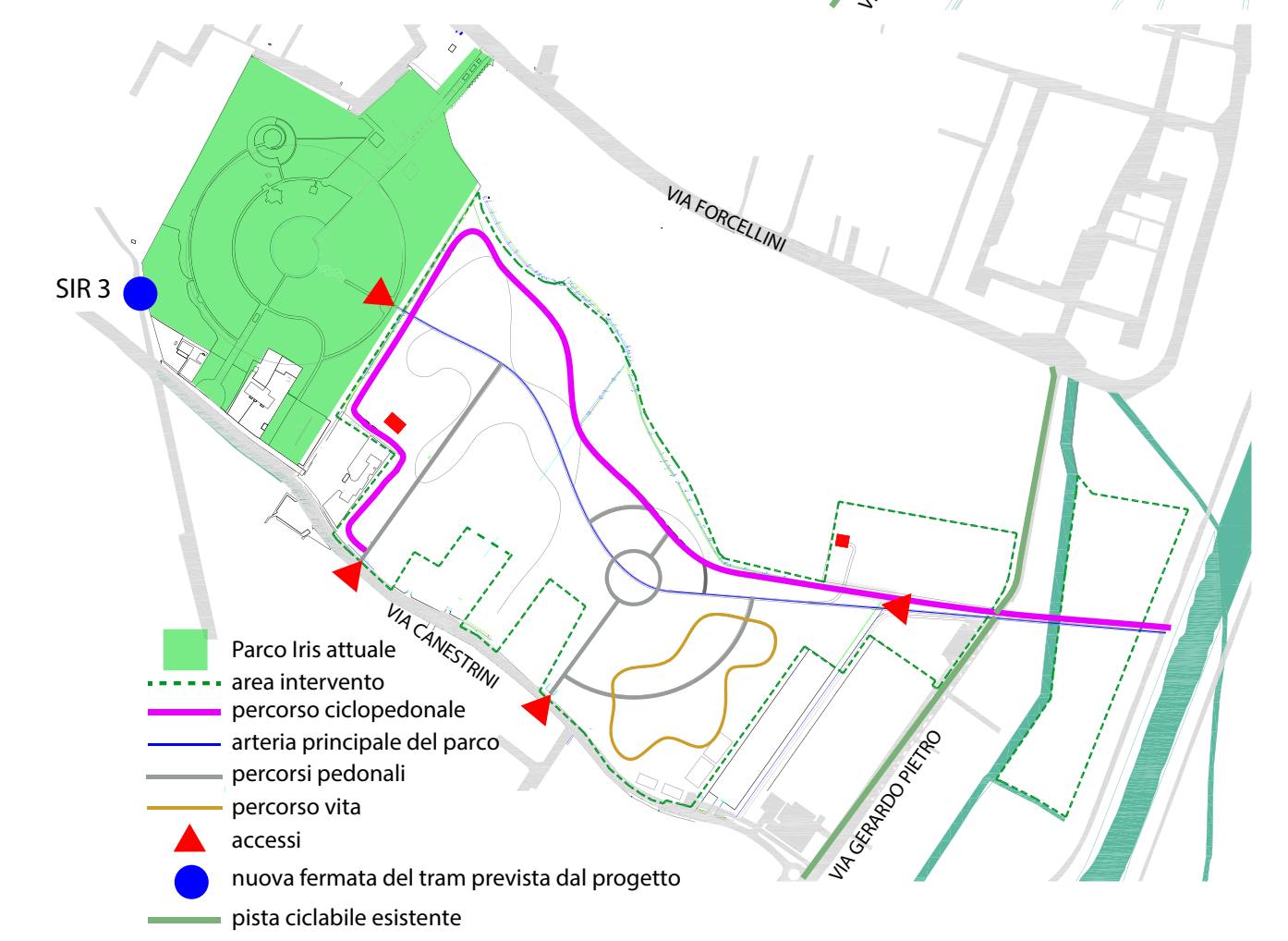
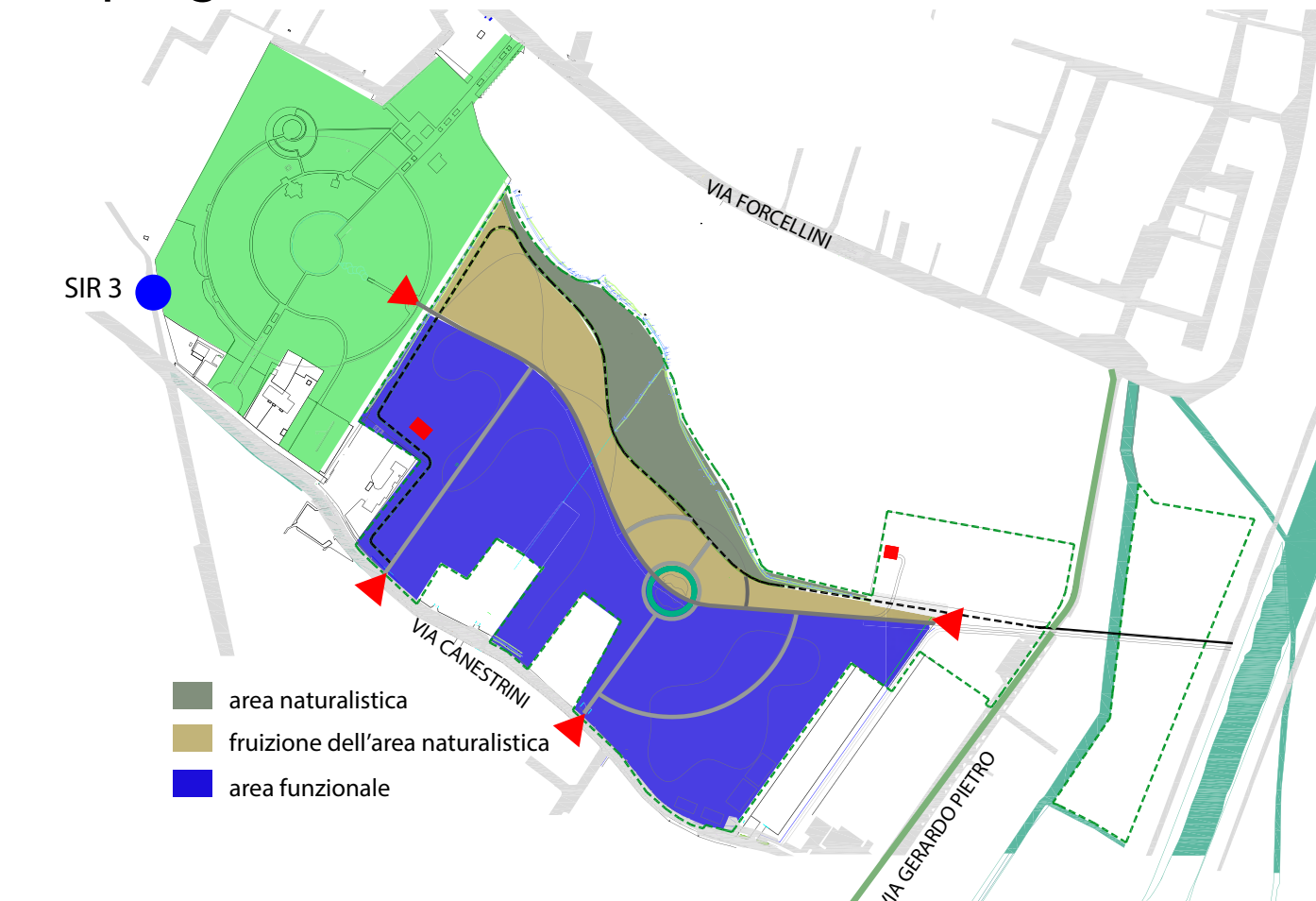




Diagrammi iniziali di studio e delle alternative progettuali



- Accessi
- Frutteto
- Area di sosta e Birdwatching
- Area dedicata al parkour
- Area dedicata allo sport con campi multifunzione
- Area di sosta con panchine
- Area dedicata al teatro all'aperto con piastra pavimentata per allestimento parco 800mq
- Area fitness
- Area pic nic
- Arnie per allevamento api
- Sculture
- Punto ristoro all'interno dell'attuale Parco Iris
- Punto ristoro con accesso da via Canestrini
- Punto ristoro con accesso da via Gerardo

Planimetria 1:1000



PIANO NAZIONALE DI RIPRESA E RESILIENZA
 Investimenti in progetti di rigenerazione urbana, volti a ridurre
 situazioni di emarginazione e degrado sociale
MISSIONE 5 COMPONENTE 2 INVESTIMENTO 2.1
 CUP: H97H21000800001

**RIQUALIFICAZIONE ED AMPLIAMENTO PARCO IRIS:
 PRIMO STRALCIO**

PROGETTO ESECUTIVO

CODICE OPERA	DATA	
LLPP VER 2021/108	GENNAIO 2023	
DESCRIZIONE ELABORATO	NUMERO	
MASTERPLAN SC.1:1000	3,5	
IL PROGETTISTA	RESPONSABILE UNICO DEL PROCEDIMENTO	CAPO SETTORE
Ing. Flavio Costa Deiana <small>Coll. V. Pavesi Giamberini Coll. M. Pavesi Giamberini P. A. Agazzi Savato</small>	Dott. Agr. Deg'Innocenti Ciro	Dott. Agr. Deg'Innocenti Ciro