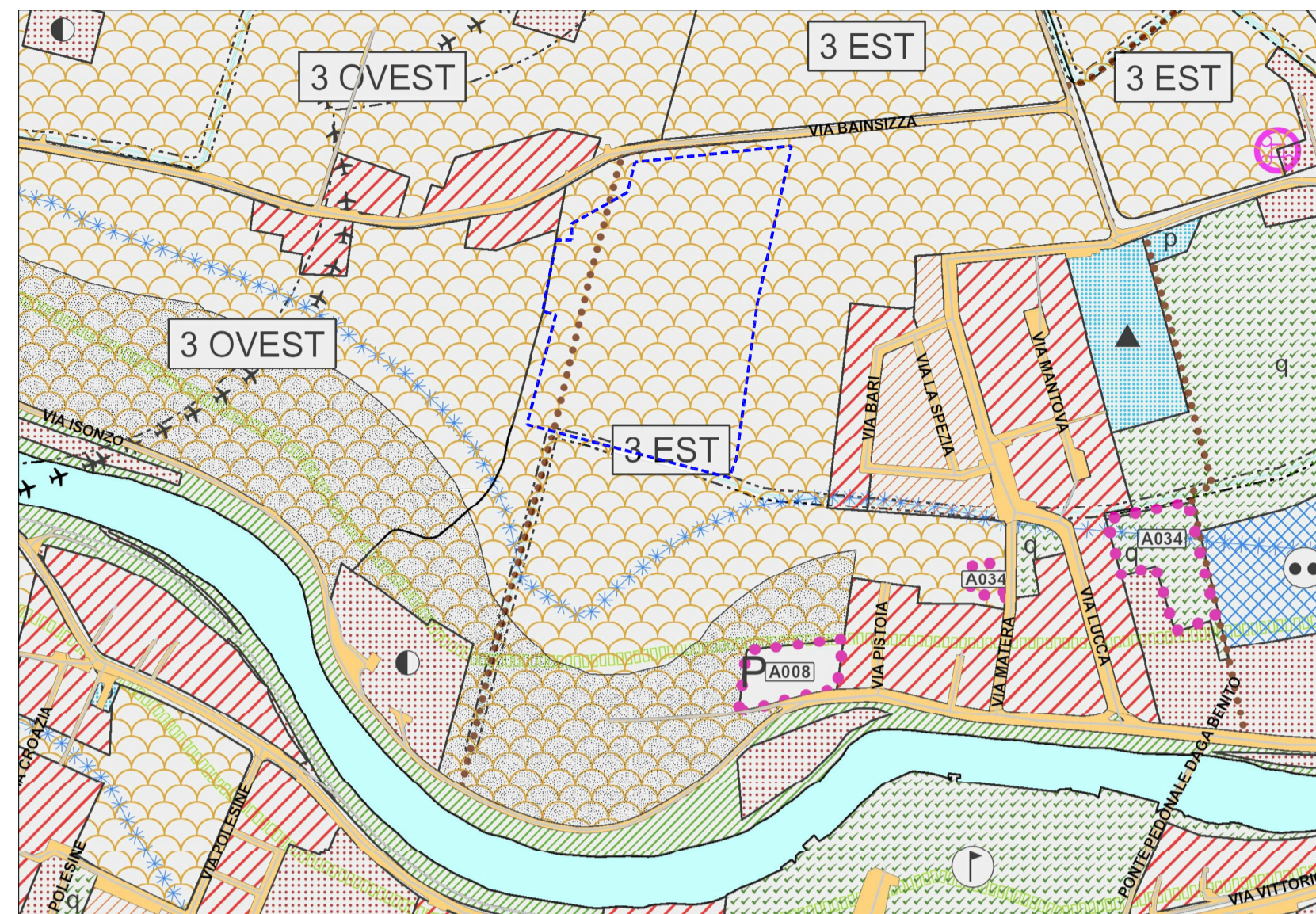


ESTRATTO P.A.T. VIGENTE

Scala 1:5000



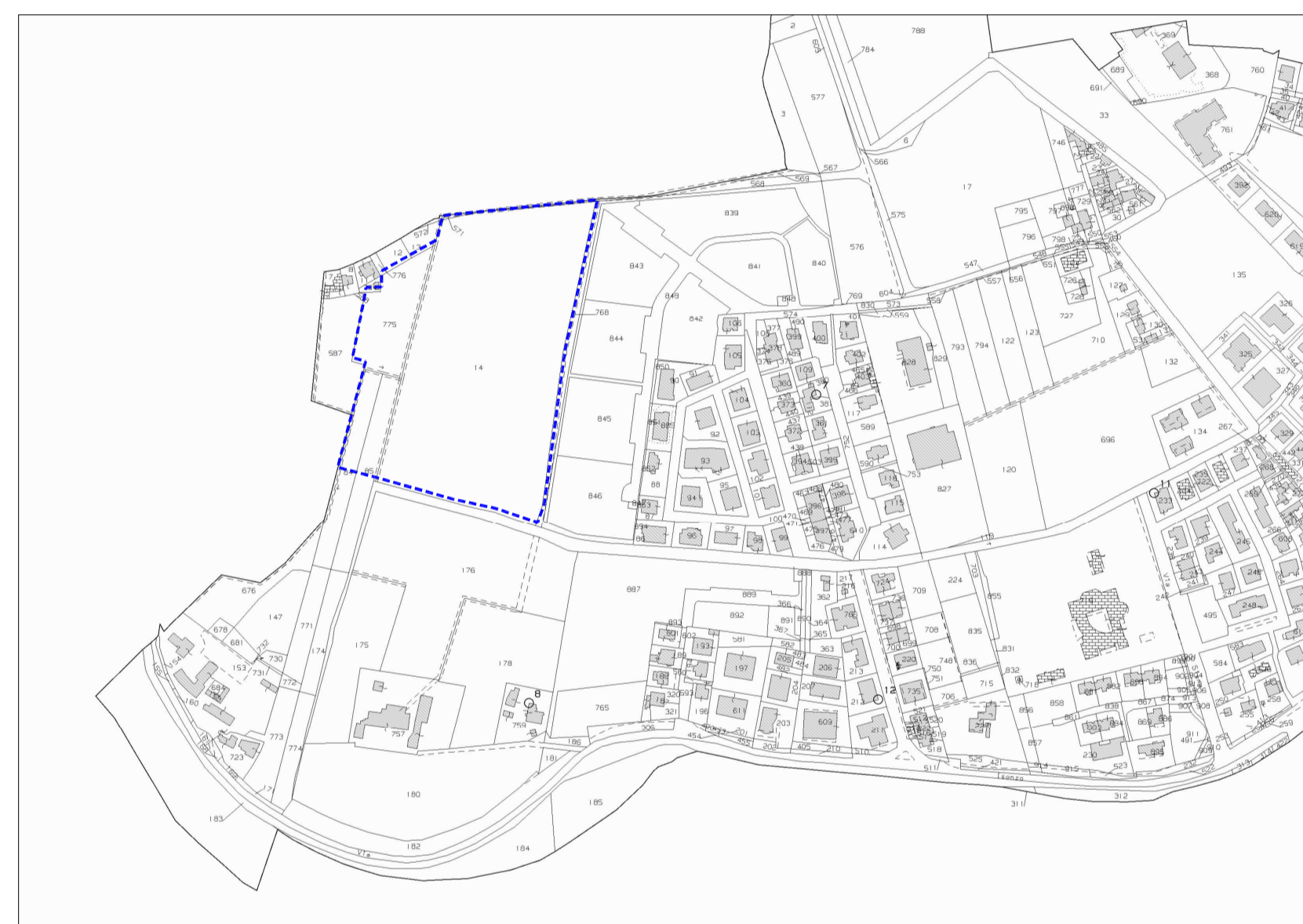
MAPPA AERO-FOTOGRAMMETRICA CON INDIVIDUAZIONE AREA DI INTERVENTO (LOTTO 1)

Scala 1:5000



ESTRATTO DI MAPPA CATASTALE

Scala 1:5000



ESTRATTO DEL PIANO GUIDA "PARCO DEL BASSO ISONZO" approvato con delibera di C.C. n.68 del 9.7.2007

Scala 1:5000

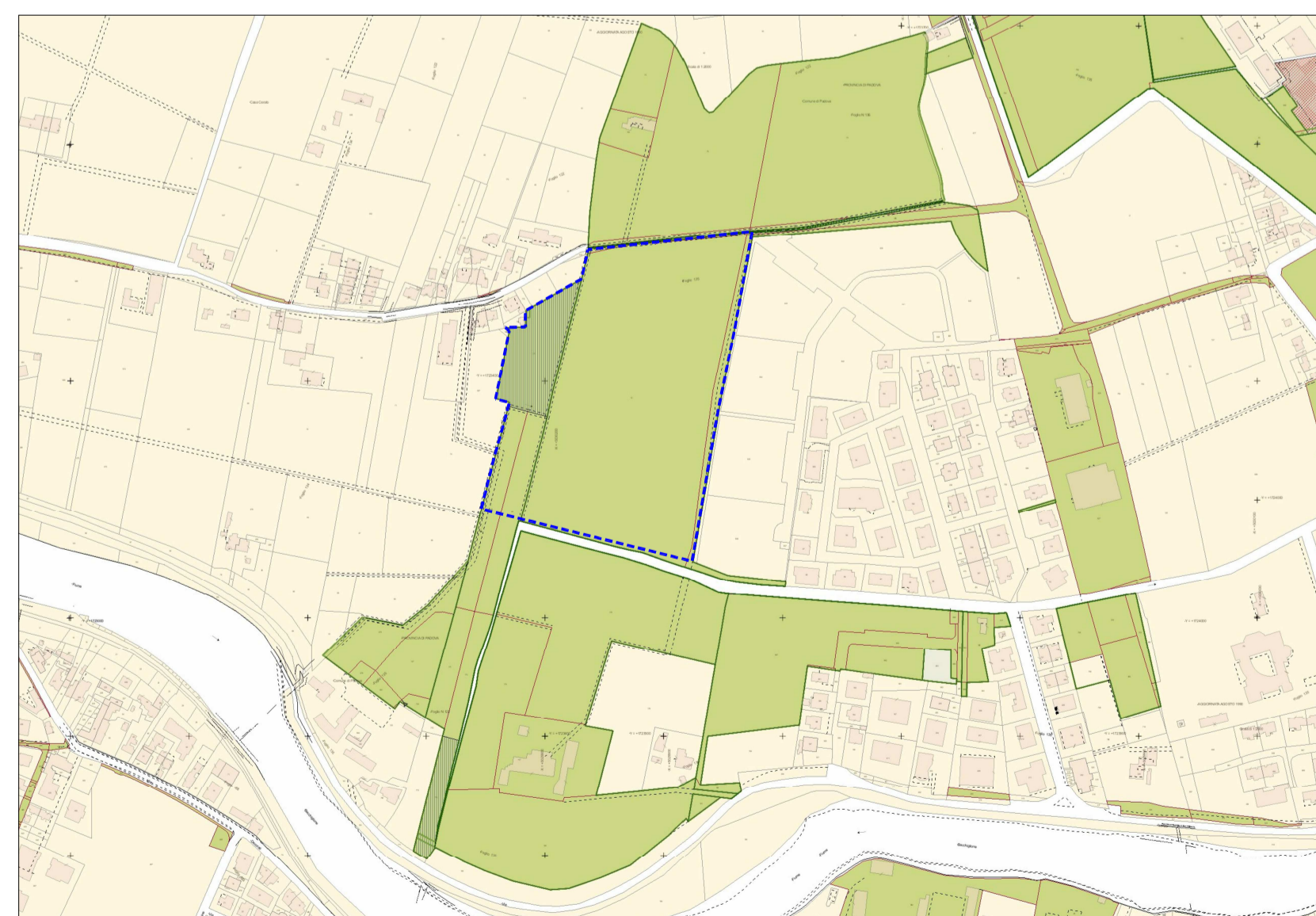


LEGENDA:

- Area di intervento - primo stralcio
- Anno 2022 (cod. - LLPP VER 2022/018)

ESTRATTO NCT CON EVIDENZIATE LE PROPRIETA COMUNALI

Scala 1:5000



Realizzazione di una Urban Farm nel parco Agricolo del Basso Isonzo - primo stralcio

Progetto esecutivo

Codice Opera: LLPP VER 2022/018  
 CUP: H98E22000220007  
 importo complessivo: 250.000,00€

3.1

Progettisti: Ing. Oлару Crina Denisa  
 Arch. Filosa Valeria  
 Arch. Bordin Monica