

COMUNE DI PADOVA

Provincia di Padova

Documento di fattibilità delle alternative progettuali (DOCFAP)
per il recupero dell'ex area Prandina e delle aree limitrofe

Via Orsini

DOCFAP

T.01

INQUADRAMENTO CARTOGRAFICO

carta tecnica regionale
ortofoto
piano degli interventi
mappa catastale

1:5000
1:5000
1:2500
1:2500

committenza: **Comune di Padova**
Settore Lavori Pubblici
Capo Settore: dott. Danilo Guarti
RUP: arch. Diego Giacomini

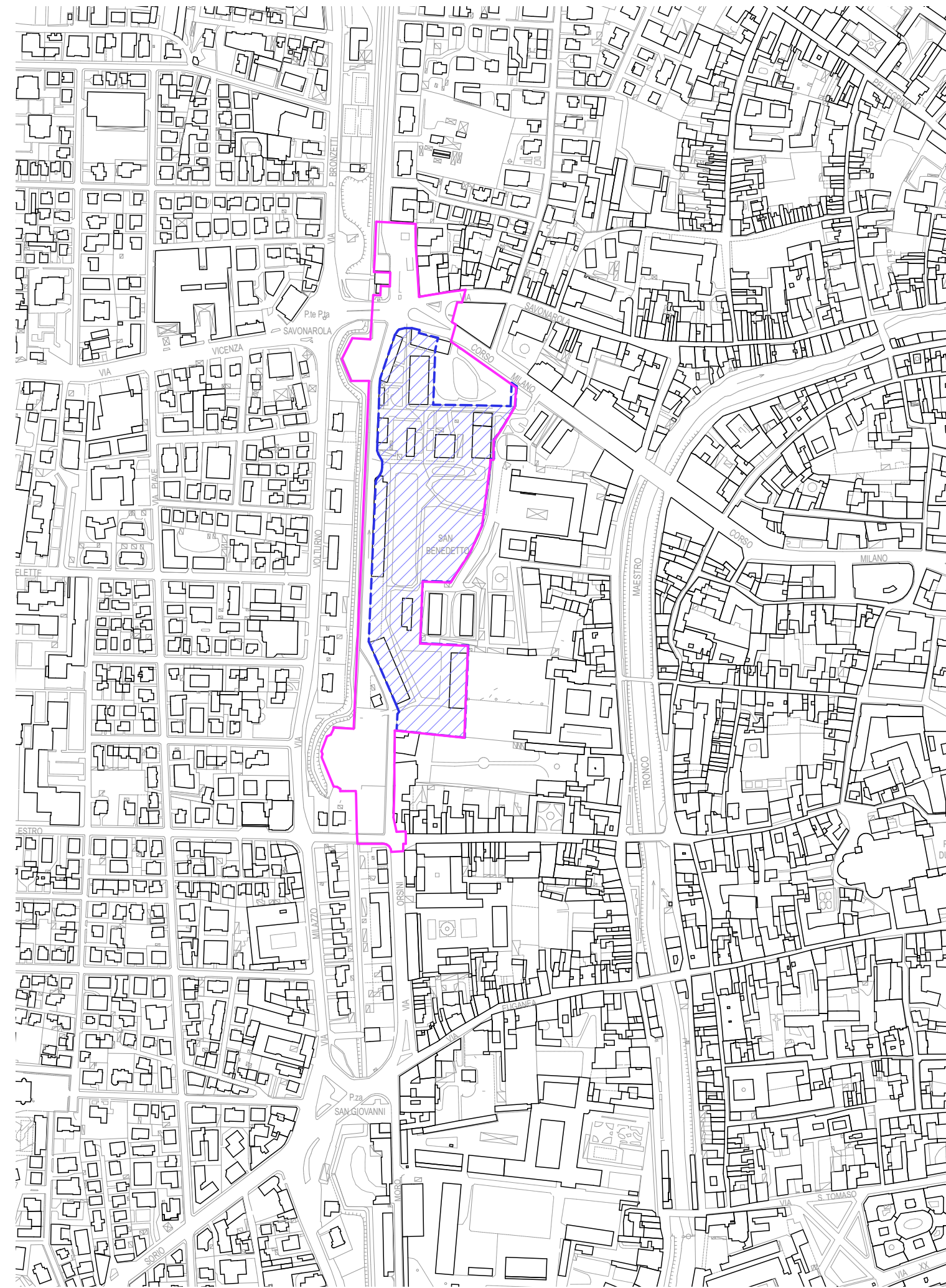
progetto architettonico: **SA SVILUPPO ARCHITETTURA ed ingegneria srl**
via Frà Paolo Sarpi 37 int.2 35133 Padova (PD)
sa.sviluppoarchitettura@gmail.com

note:

15 aprile 2024	PP_docfap_T01_inquadramento_rev00	rev. 00	R.F.	L.B.
data:	nome file:	descrizione:	redatto:	approvato:

© SA SVILUPPO ARCHITETTURA ed ingegneria srl - Tutti i diritti riservati

PP_mp_docfap_inquadramento_v00.pln




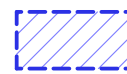
carta tecnica regionale
scala 1:5000



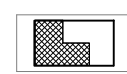
ortofoto
scala 1:5000

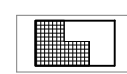
LEGENDA

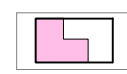
 ambito DOCFAP
mq 62.763


 area sottoposta a vincolo D.lgs 42/2004
mq 37.385

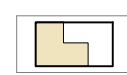
piano degli interventi

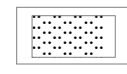
 unità di piano di classe D; modalità tipo D (ristrutturazione edilizia)
art. 15, c.11

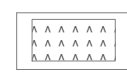
 unità di piano di classe F; modalità tipo F (demolizione senza ricostruzione)
art. 15, c.11

 destinazione d'uso: attrezzature di interesse comune
art. 15, c. 4, 6

 destinazione d'uso: verde pubblico attrezzato
art. 15, c. 4, 6

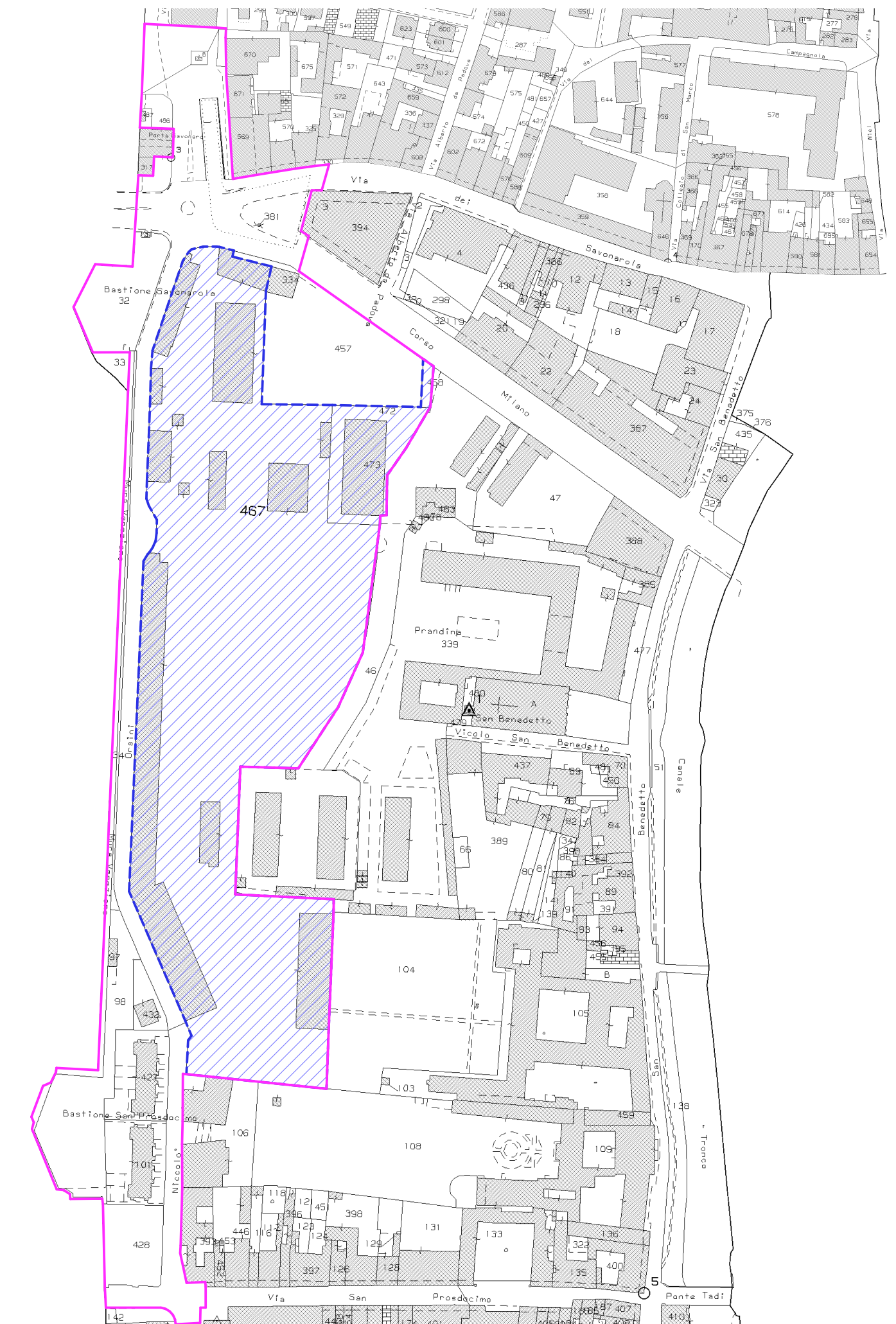
 destinazione d'uso: residenziale, commerciale, direzionale turistica e artigianale
art. 15, c. 4, 5

 sistema bastionato: aree di tutela
art. 15, c. 15

 sistema bastionato: aree a verde
art. 15, c. 15



piano degli interventi (centro storico - elaborato A2.11 e A2.13)
scala 1:2500 (originale 1:1000)



mappa catastale (fogli 86 e 88)
scala 1:2500