


COMUNE DI PADOVA  **P.I.**

Elaborato **A1** Tavola **05** Scala **1:5.000**

USI E MODALITÀ DI INTERVENTO
intero territorio comunale

Il Sindaco
Sergio GIORDANI
Assessore Urbanistica
Assessore Urbanistica
Andrea RAGNONA
Segretario Generale
Dott. Giovanni ZAMPERI

PROGETTISTI
Coordinamento scientifico
Prof. Arch. Stefano BOERI (SBA)
Responsabile contrattuale
Urb. Raffaele GEROMETTA (MATE)
Coordinamento progettuale
Urb. Daniele RALLO (MATE)
Arch. Corrado LONGA (SBA)
Coordinamento operativo
Urb. Fabio VANINI (MATE)

ESPERTI SPECIALISTICI
Urbanistica
Arch. Laura DI DONFRANCESCO (SBA)
Arch. Veronica D'ONOFRO (MATE)
Arch. Elena GIANELLO (SBA)
Francesca CAPOCCHIONI (SBA)
Cartografia - SIT
Urb. Lisa DE GASPERI (MATE)
Urb. Ivan SIGNORILE (MATE)
Normativa
Avv. Federico GUALANDI
Urb. Alberto CAGNATO (MATE)
Valutazioni ambientali (VAS, VncA), paesaggio, agronomia, idraulica
Ing. Elettra LOWENTHAL (MATE)
Dott. Paolo RIGONI (STUDIO SILVA)
Valutazioni economiche, perequazione
Prof. Arch. Stefano STANGHELLINI
Arch. Valentina COSMI
Mobilità e Infrastrutture
Urb. Tito STEFANELLI (TRT)

SETTORE URBANISTICA E SERVIZI CATASTALI
Capo Settore | Dott. Danilo GUARTI

Ufficio di Piano
Dott.ssa Luisa ZUIGLIARO
Arch. Vanni BALDISSERI
Ing. Antonio ZOTTA
Arch. Fabio DELLO VICARIO
Geom. Nicola GELAIN
Arch. Enrico FERRELLI
Geom. Letizia MOLETTA
Geom. Claudio BELLUCCI
Geom. Paolo ROCCO
Geom. Aldo ALBERTIN
Sig. Luca GRIGOLETTO

Capo Settore Edilizia Privata
Arch. Nicoletta PAIARO

Aggiornamento del 22/07/2024

VARIANTI			
* Fogli n.	Var.	Oggetto	Approvazione
81	N.T.O.	77 Piano Urbanistico Attuale in variante normativa al Piano degli Interventi relativo all'unità di spazio E1 del P.R.U. denominato "S. Saverio e S. Maria"	D.C.C. n.43 del 2024-07-08
80	10	62 Progetto in variante al piano degli interventi per la realizzazione dell'ampolamento di un'attività produttiva - hub logistico, situata al margine della zona industriale sud - est, procedimento di autorizzazione paesaggistica ai sensi dell'art. 9 del D.P.R. 07/09/2010, n.150 e art. 4 della Legge Regionale 31.12.2012, n. 55.	D.C.C. n.34 del 2024-05-27
79	2,5	69 Variante al Piano delle Alleanze 2024 con inserimento nuove schede (n. 38 e 39).	D.C.C. n.25 del 2024-05-13
78	5	65 Variante al P.I. Attuazione dell'Accordo sottoscritto in sede di APPOD del P.I. Finalizzato all'ampolamento del Parco F1 e all'acquisizione delle aree funzionali alla linea SRS.3.	D.C.C. n.96 del 2023-12-12
77	4, 5, 6	63 Variante al P.I. per un Accordo pubblico privato ex art. 18 L.R. 11/2004, finalizzato all'ampolamento del parco del Basso Ionico (Aspaga).	D.C.C. n.54 del 2023-07-28
76	14, 8	61 Piano delle Alleanze 2023, Variante al P.I.	D.C.C. n.50 del 2023-07-03
75	3, 4, 5, 6, 13	60 Accordo di Programma Linea SRS2 tra Comuni Padova, Rubano e Vigonza. Ratifica.	D.C.C. n.42 del 2023-06-27
74	6	57 Variante SUAP Stabilimento Pirova via Quinta Strada (da sede stradale a Zona Industriale)	D.C.C. n.24 del 2023-03-27
73	5	59 Variante al P.I. progetto di riqualificazione ed ampliamento del Parco Iris primo stralcio.	D.C.C. n.16 del 2023-02-13
72	-	50 Nuovo P.I. Padova 2020.	D.C.C. n.20 del 2023-03-07
71	7	53 Cabina RTI a via Panoa Var. ex art. 19 DPR 327/2001.	D.C.C. n.82 del 2022-10-24
70	5	54 Variante al P.I. per la modifica dell'Accordo AS2 e aggiornamento della scheda relativa agli Accordi di Partecipazione.	D.C.C. n.83 del 2022-10-24
69	2	58 Variante SUAP area Parking.	D.C.C. n.40 del 2023-04-04
68	10	52 Aree attrezz. Sù Bacchiglione Collegam con via Monte Cirio. Appr. progetto in variante al P.I. ex art. 19 DPR 327/2001.	D.C.C. n.19 del 2023-03-07
67	4	56 Area Parco Borromeo Appr. progetto in variante al P.I. ex art. 19 DPR 327/2001.	D.C.C. n.20 del 2023-03-07
66	12	47 Variante al P.I. per l'attuazione del progetto Pista ciclopedonale via Canestrin ex DPR 327/2001 art.19, c.2.	D.C.C. n.102 del 2021-10-25
65	2,4	48 Variante al P.I. per l'attuazione del progetto Percorso pedonale e ciclabile via CA Planoso ex DPR 327/2001 art.19, c.2.	D.C.C. n.102 del 2021-10-25
64	7-11-12-88-100-101-110-113	44 Nuova linea tramviaria SRS3 tra stazione Stabionbarozzo Approvazione del ex art.19 DPR 327/01, in fase di attuazione.	D.C.C. n.94 del 2021-09-27
63	6,11	45 Varianti varia 2020.	D.C.C. n.74 del 2021-03-17
62	134	46 Cambio di classe Prato della Valle Palazzo Botanico.	D.C.C. n.75 del 2021-07-12
61	7	43 Variante all'art.19, punto 11 dell'N.T.A. del P.I. in attuazione dell'Accordo ex art.16 L.R. 11/2004 e conseguente adeguamento cartografico. (Boschetti).	D.C.C. n.58 del 2021-05-27

MODIFICHE			
* Fogli n.	Var.	Oggetto	Approvazione
18	9	76 Procedimento di SUAP ai sensi dell'art. 7 del D.P.R. 16/09/2010, per la realizzazione di una stazione di ricarica ad alta potenza per veicoli elettrici presso il parcheggio comunale di via L. Balistrà; riduzione della fascia di rispetto stradale.	D.C.C. n.48 del 2024-07-22
17	13	69 Modifica dell'urb. Edificio sito in V.leo S. Felice Estense, ai sensi art. 15,4 N.T.O del P.I.	D.C.C. n.37 del 2023-06-14
16	102-119	60 Modifica via Orus. Azienda Ospedaliera Univ.Pd.7 Teala.	D.C.C. n.55 del 2023-04-20
15	101-116	61 Modifica destin. specifica in via Battoni (C.S.) da serv.publ. in genere di natura religiosa e attrezz. sociali.	D.C.C. n.37 del 2023-04-04
14	11	51 Modifica art.32 N.T.A. del P.I. dest. spec. area a parco di Basso Ionico.	D.C.C. n.49 del 2023-04-20
13	7	49 Nuova sede scuola di Ingegneria Hub dell'innovazione nell'area della Fiera. Modifica dest. Urb.	D.C.C. n.21 del 2023-03-01
12	1-16	42 Vincoli commerciali: modifica della fascia di rispetto in m. 200 per lotti e centimetri di Padova.	D.C.C. n.20 del 2020-04-20
11	88, 100, 101, 116, 117, 133, 150	39 Modifica della classe di unità di Piano da E1 a D degli edifici ricadenti nel Centro Storico compresi nel progetto Accademia 100 di cui alla del. par. Con attribuzione della variante paesaggistica al P.I. R.C. adottata con DGRV-427/2013 ai sensi art.45,4,3 N.T.A del P.I.	D.C.C. n.14 del 2019-02-25

ADEGUAMENTI			
* Fogli n.	Var.	Oggetto	Approvazione
3	4-8	-	Sentenza del Consiglio di Stato n.2782/18 del 2018-05-09

* Numero progressivo per ordine di approvazione

CITTÀ STORICA

art. 15  ZTO A1 a carattere storico, artistico e di particolare pregio paesaggistico-ambientale

art. 16  ZTO A2 edifici ed ambiti di interesse storico, architettonico e testimoniale isolati

CITTÀ CONSOLIDATA RESIDENZIALE

art. 17  ZTO B0 a verde privato

art. 18  ZTO B1 residenziale di completamento a bassa densità

art. 18  ZTO B2 residenziale di completamento a medio-bassa densità

art. 18  ZTO B3 residenziale di completamento a media densità

art. 18  ZTO B4 residenziale di completamento ad elevata densità

art. 18  ZTO B5 residenziale di completamento a media densità

art. 19  ZTO B6 nucleo residenziale in ambito agricolo

art. 20  ZTO B7 residenziale di completamento inedita con lotti di medie dimensioni

art. 21  ZTO B8 nucleo di completamento inedita con lotti di piccole dimensioni Lm = nucleo inedito di nuova edificazione su lotti

CITTÀ DI TRASFORMAZIONE RESIDENZIALE

art. 22  ZTO C1 residenziale di rigenerazione

art. 23  ZTO C2 residenziale di espansione

CITTÀ CONSOLIDATA PRODUTTIVA

art. 25  ZTO D1 industriale di completamento

art. 26  ZTO D2 commerciale, direzionale e terziaria di completamento

art. 27  ZTO D3 polifunzionale della ricerca e dell'innovazione

art. 28  ZTO D4 speciale di trasformazione D4m = settore DA (tabella Art. 28 della N.T.O)


TERRITORIO AGRICOLO


art. 31  ZTO E1 agricolo-paesaggistica


art. 32  ZTO E2 agricolo-produttiva


CITTÀ DEI SERVIZI

SERVIZI LOCALI E DI QUARTIERE


art. 34  ZTO F1 per Istruzione

art. 34  ZTO F2 per attrezzature di interesse comune

art. 34  ZTO F3 per spazi di verde pubblico ed attrezzato a parco, per il gioco e lo sport


art. 34  ZTO F4 per parcheggi

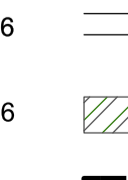
SERVIZI URBANI E TERRITORIALI

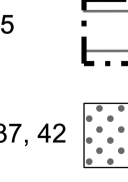
art. 35  ZTO F5 per attrezzature di interesse generale

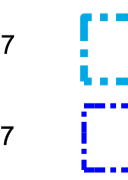
art. 35  ZTO F6 per parchi urbani e territoriali, verde sportivo e verde attrezzato di interesse territoriale

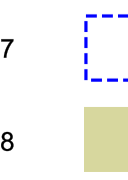
INFRASTRUTTURE


art. 36  Ferrovia

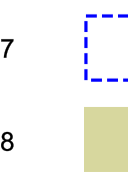
art. 36  Tram - Linee SIR esistenti e di progetto


art. 36  Viabilità esistente

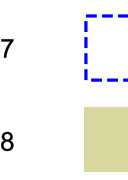
art. 36  Viabilità di progetto


art. 45  Zona di tutela del Piano di Rischio Aeroportuale (PRA)

art. 37, 42  Fascia di rispetto (stradale, ferroviaria, cimiteriale)

art. 37  Corridoio TAV (nuova linea AVAC Verona-Padova)


art. 37  Fascia di rispetto allargata SIR


art. 37  Fascia di rispetto ristretta SIR


art. 38  Area per attrezzature stradali


AMBITI A DISCIPLINA PARTICOLARE

MODALITÀ DI INTERVENTO


art. 7  Piano Urbanistico Attuale (PUA) confermato


art. 35, Al. A  Accordo di Programma (AdP)


art. 48  Area con scheda progettuale

art. 13, 48  Area da sottoporre ad Accordo Pubblico Privato (AdP) = scheda area di Sviluppo e riqualificazione (SRS) = scheda interventi di nuova edificazione su lotti


AMBITI RELATIVI ALLA CITTÀ STORICA


art. 15  Centro storico


art. 16  Architettura del Novecento


art. 17  Casa colonica

AMBITI RELATIVI AL SISTEMA INSEDIATIVO PRODUTTIVO


art. 25  Zona industriale-commerciale e porto fluviale (L. 739/1969, DGR 2651/1990, Art. 21)


art. 25, 35  Area intermediale


art. 29  Parco commerciale


art. 43  Perimetro SUAP in variante allo strumento urbanistico generale

AMBITI RELATIVI AL SISTEMA AMBIENTALE

art. 43  Perimetro Variante Verde per la riclassificazione di aree edificabili (Art. 7, L.R. 4/2015)

art. 43  Corso d'acqua o canale

art. 43  Area fluviale per la tutela della sicurezza idraulica

art. 11, c. 2  Manufatto incongruo (Art. 2, comma 1, lett. b, L.R. 14/2019)