

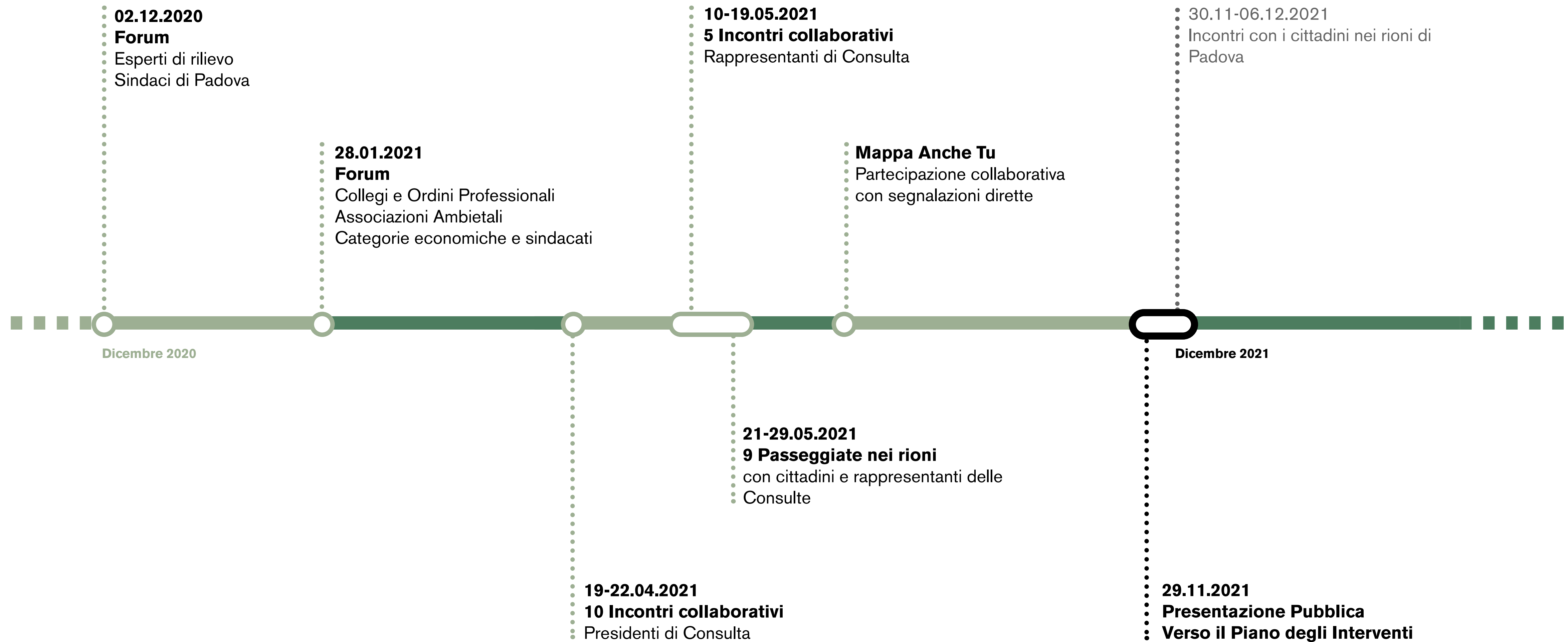


# PADOVA CITTÀ DEI RIONI

## IL PERCORSO PARTECIPATIVO NEL NUOVO PIANO DEGLI INTERVENTI



# Timeline



**I Forum aprono un dialogo di confronto tra gruppo di lavoro, istituzioni e stakeholders per individuare potenzialità e criticità urbane e territoriali e condividere gli obiettivi del Piano**

**PADOVA  
2030**  
PIANO DEGLI INTERVENTI  
**Forum sulla Città**

*L'amministrazione comunale di Padova ha di recente avviato il percorso di redazione del nuovo Piano degli Interventi come strumento di governo del territorio e delle trasformazioni urbanistiche.*

*I professionisti incaricati, di concerto con l'amministrazione e l'Ufficio di Piano, propongono un FORUM SULLA CITTÀ per rafforzare il dialogo rispetto alle trasformazioni urbanistiche che potranno far parte della nuova pianificazione.*

**02/12/2020**  
**Forum degli esperti - h.15.00 - 17.00**

**Introducono**

Sergio Giordani \_ Sindaco di Padova  
Andrea Ragona \_ Assessore all'Urbanistica  
Danilo Guarti \_ Dirigente Settore Urbanistica  
Arch. Stefano Boeri \_ SBA  
Arch. Daniele Rallo \_ MATE

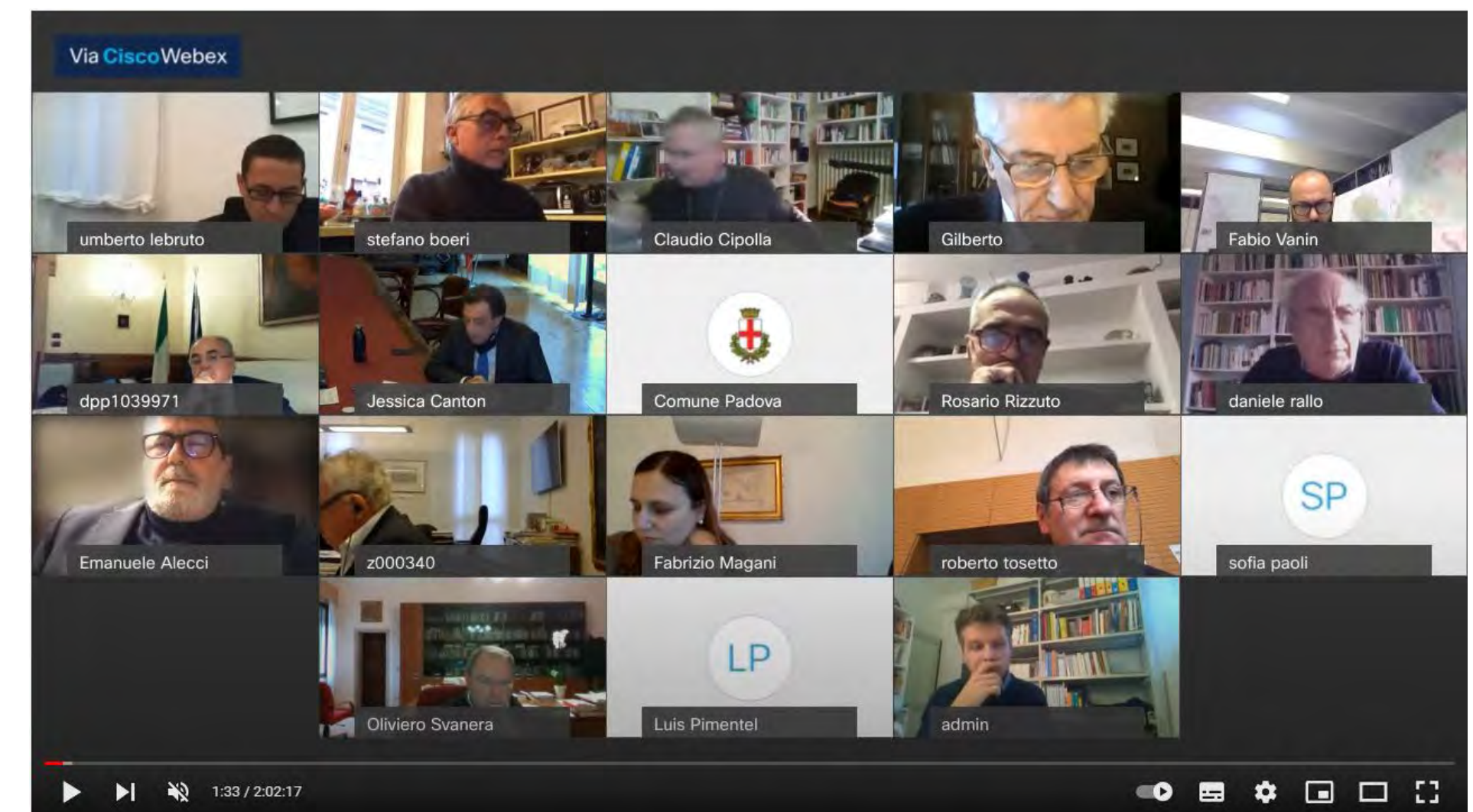
**Intervengono**

Antonio Santocono \_ Presidente CCA di Padova  
Claudio Cipolla \_ Vescovo Diocesi di Padova  
Padre Oliviero Svanera \_ Rettore Basilica del Santo  
Gilberto Muraro \_ Presidente Fondazione CARIPARO  
Rosario Rizzuto \_ Rettore Università di Padova  
Luciano Flor \_ Direttore Azienda Ospedaliera  
Maurizio Gentile \_ AD di RFI  
Roberto Tosetto \_ Direttore Generale Interporto  
Fabrizio Magani \_ Soprintendente Padova  
Emanuele Alecci \_ Presidente CSV  
Renato Franceschelli \_ Prefetto di Padova

Comune di Padova MATE BOERI STEFANO BOERI ARCHITETTI TRT



- Favorire la **relazione tra persone e l'inclusività sociale** partendo dai quartieri
- **Ridurre il suolo da consumare** ed incrementare il suolo da rinaturalizzare
- Recuperare i **luoghi identitari e il patrimonio storico culturale** favorendo le **funzione aggregative**
- Aumentare la **qualità della vita** attraverso la sostenibilità ambientale e la tecnologia innovativa
- Riportare **equilibrio tra zone centrali e periferie** attraverso l'aumento della qualità architettonica ed urbana
- Connettere i flussi logistici e i servizi sovralocali con **infrastrutture rapide ed innovative**
- Ripensare la **mobilità sostenibile** collegando le parti di città
- Riqualificare il **patrimonio dismesso e sottoutilizzato** con interventi innovativi ad alta sostenibilità urbana



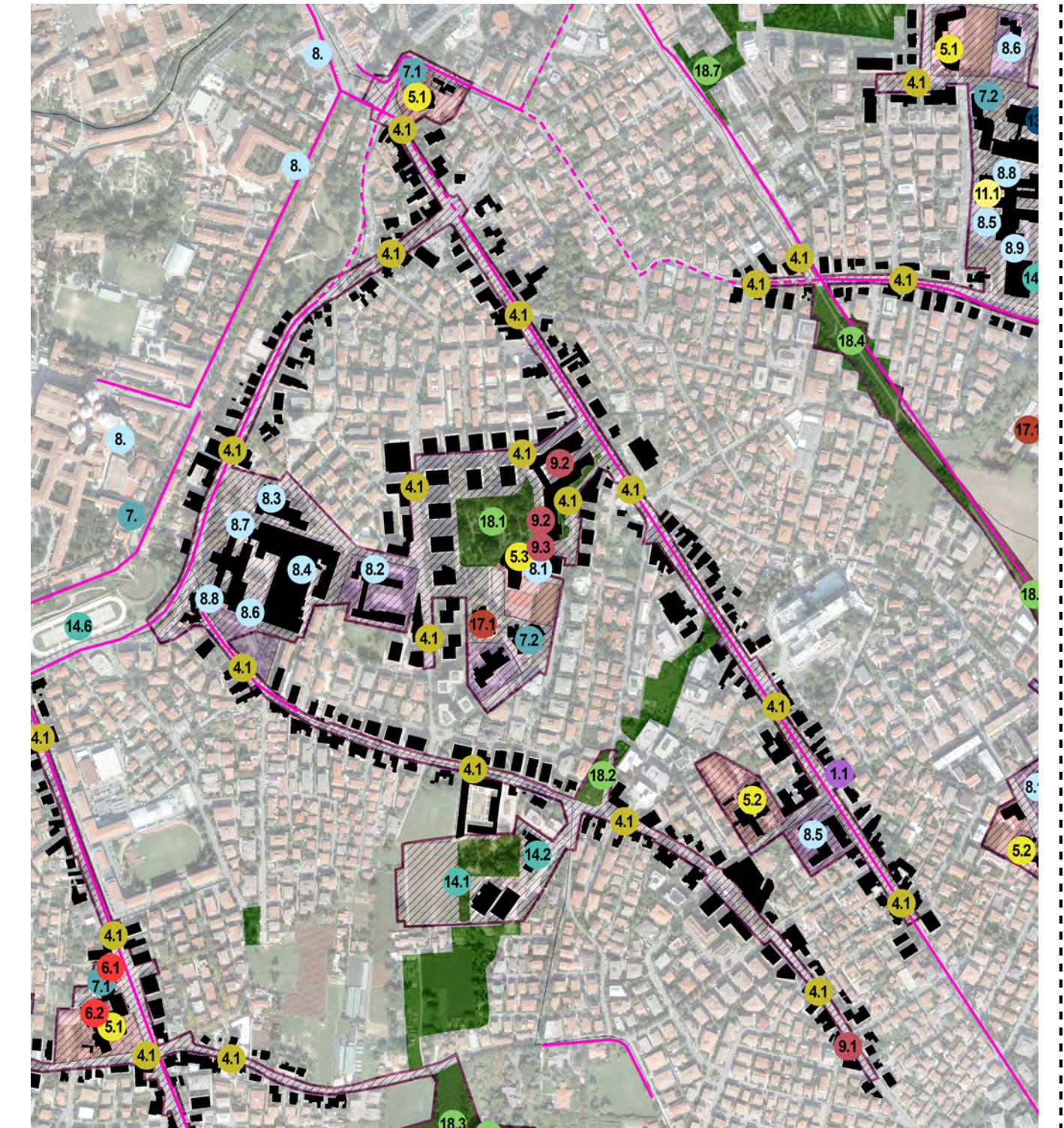


Il gruppo di lavoro ha collaborato con le Consulte per **mappare i luoghi** che, oltre ai servizi riconosciuti a livello amministrativo, identificano la **città informale** fatta di spazi e di attività collettive nei quali i **cittadini riconoscono il senso di comunità**

Padova | Piano degli Interventi

## Consulta\_4A: Santa Rita / Sant'Osvaldo

- Amministrativo**
    - 1.1 Uffici Postali
  - Commercio e artigianato**
    - 4.1 Negozi di vicinato
  - Culto**
    - 5.1 Chiesa di San Prodocimo
    - 5.2 Chiesa Parrocchiale di Cristo Re
    - 5.3 Parrocchia di Santa Rita
  - Infanzia**
    - 7.1 Asilo Parrocchiale San Prodocimo
    - 7.2 Scuola dell'infanzia Cristo Re
  - Istruzione**
    - 8.1 Scuola primaria "Santa Rita"
    - 8.2 Scuola secondaria "Mario Todesco" IC Alessandro Volta
    - 8.3 I.I.S. E. Usuegli Ruzza
    - 8.4 IPSIA Enrico Bernardi
    - 8.5 Istituto Comprensivo Statale "Alessandro Volta"
    - 8.6 Istituto Tecnico Industriale Galileo Ferraris
    - 8.7 ITT Guglielmo Marconi
    - 8.8 Liceo Artistico "Pietro Selvatico"
  - Piazze e spazi pubblici**
    - 9.1 Piazzetta bar
    - 9.2 Piazzetta negozi
    - 9.3 Piazzetta pavimentata
  - Sport**
    - 14.1 Impianto Sportivo Vlacovich
    - 14.2 Palestra vlacovich
  - Università**
    - 11.1 Residenza Universitaria Femminile - Cristo Re
  - Parchi e orti urbani**
    - 18.1 Giardino di Santa Rita
    - 18.2 Verde urbano
- 
- Perimetro del Nucleo aggregativo
  - Edifici interessati dal perimetro
  - Edifici dismessi o sottoutilizzati
  - Aree verdi pubbliche o private di rilevanza urbana
  - Ciclabile esistente
  - Ciclabile di previsione individuata dal Biciplan





Cittadini, amministratori e progettisti hanno percorso il territorio assieme come momento di scambio, approfondimento e conoscenza del territorio

## PADOVA 2030

### PIANO DEGLI INTERVENTI

#### 9 PASSEGGIATE

Giorno	Consultazione	Ora	Luogo
VENERDÌ 21/05	Consultazione 3A	ore 17.00	Mortise / Via Bajardi
	Consultazione 6B	ore 17.00	Via Ipazia / Via della Salutare
SABATO 22/05	Consultazione 3B	ore 09.00	Chiesa di San Camillo
	Consultazione 6A	ore 09.00	Via Dalpiaz (Padova 2000)
	Consultazione 4A	ore 17.00	Via Sanmichelì (Sede Consulta)
VENERDÌ 28/05	Consultazione 4B	ore 17.00	Salboro / Via Sameda
	Consultazione 5A	ore 17.00	Chiesa S. Giovanni Bosco
SABATO 29/05	Consultazione 2	ore 09.00	Capolinea Tram

Comune di Padova | **BOERI** STEFANO BOERI ARCHITETTI | TRT



# La partecipazione cittadina



Sono state raccolte istanze, rilievi, propensioni, attraversando il **paesaggio domestico e quello collettivo**



- Trovare un **equilibrio tra spazi per la pedonalità**, flussi veicolari e parcheggi
- Garantire l'**accessibilità per tutti i cittadini ad aree verdi** ad alta qualità ambientale
- Dotare ogni quartiere di una sua **autonomia di servizi** e commercio di vicinato



- Creare sinergie tra attività collettive e culturali per **ridare identità a spazi pubblici** sottoutilizzati
- Garantire ad ogni rione **spazi di aggregazione adeguati**
- **Salvaguardare le aree verdi non costruite** per incrementare il verde pubblico e la qualità urbana dei rioni



- Mettere in **sicurezza i percorsi ciclabili** riducendo la frammentazione della rete ciclabile
- **Valorizzare i nuclei storici identitari** attraverso l'individuazione di nuove piazze e spazi pubblici
- **Connettere tra di loro i rioni** attraverso percorsi ciclabili alternativi alla mobilità veicolare





I contributi dei sopralluoghi sono stati raccolti in un **report di sintesi** contenente le criticità e le potenzialità di ogni rione





**Piano degli interventi PADOVA 2030**

Segnalazioni libere e suggerimenti dei cittadini per il nuovo Piano degli Interventi di Padova

**A cosa serve:** a far pervenire all'amministrazione suggerimenti puntuali e di interesse pubblico, utili a orientare il Piano;

**A cosa non serve:** a presentare osservazioni ai sensi dell'Art 18 comma 3 della L.R. 11/2004, a promuovere proposte di interesse privato (a questo scopo ci sono gli avvisi pubblici), segnalare situazioni non riguardanti la pianificazione (malfunzionamenti, degrado, sicurezza, etc...), esprimere opinioni generiche, non pertinenti o offensive;

1. Immettere le informazioni

Titolo della segnalazione  
Usa delle parole semplici, che consentano di inquadrare facilmente la segnalazione

Inserire un titolo breve della segnalazione

Email  
Inserisci una email valida nel caso volessimo contattarti per informazioni supplementari

Inserisci la tua email

Tema della segnalazione (obbligatorio)  
Seleziona...

Aiutaci a classificare la segnalazione selezionando il tema della segnalazione tra quelli proposti

Segnalazione (obbligatorio)  
Usa termini semplici, aiutaci a capire il contesto e la motivazione della tua segnalazione. Se hai tante cose da dire fai più segnalazioni. Meglio tante segnalazioni semplici che una segnalazione complessa...

Descrivi sinteticamente la segnalazione. 500 caratteri residui

Apri nel Map Viewer classico

Point layer

sistema	tema	area da riqualificare
segnalazione		Sarebbe bello che la piazzette di fianco all'Azi di via Forcellini, vicino alla rotonde e vicino alla chiesa venisse valorizzata. Basterebbe qualcosa di semplice, come delle aiuole con del verde e qualche panchina. (Megari anche una piccola rampa per lo skateboard o simili) Attualmente invece è solo una distesa di cemento. Grazie

Ultima modifica in data 24/5/2021, 21:49.

Zoom a 1 di 2

I cittadini hanno potuto segnalare attraverso una **mappa on line** le percezioni sul territorio e **proporre nuove idee** sul disegno della città





COMUNE DI PADOVA

# PADOVA CITTÀ DEI RIONI

Verso il Piano degli Interventi



**BOERI**  
STEFANO  
BOERI  
ARCHITETTI



Padova  
29. Nov. 2021