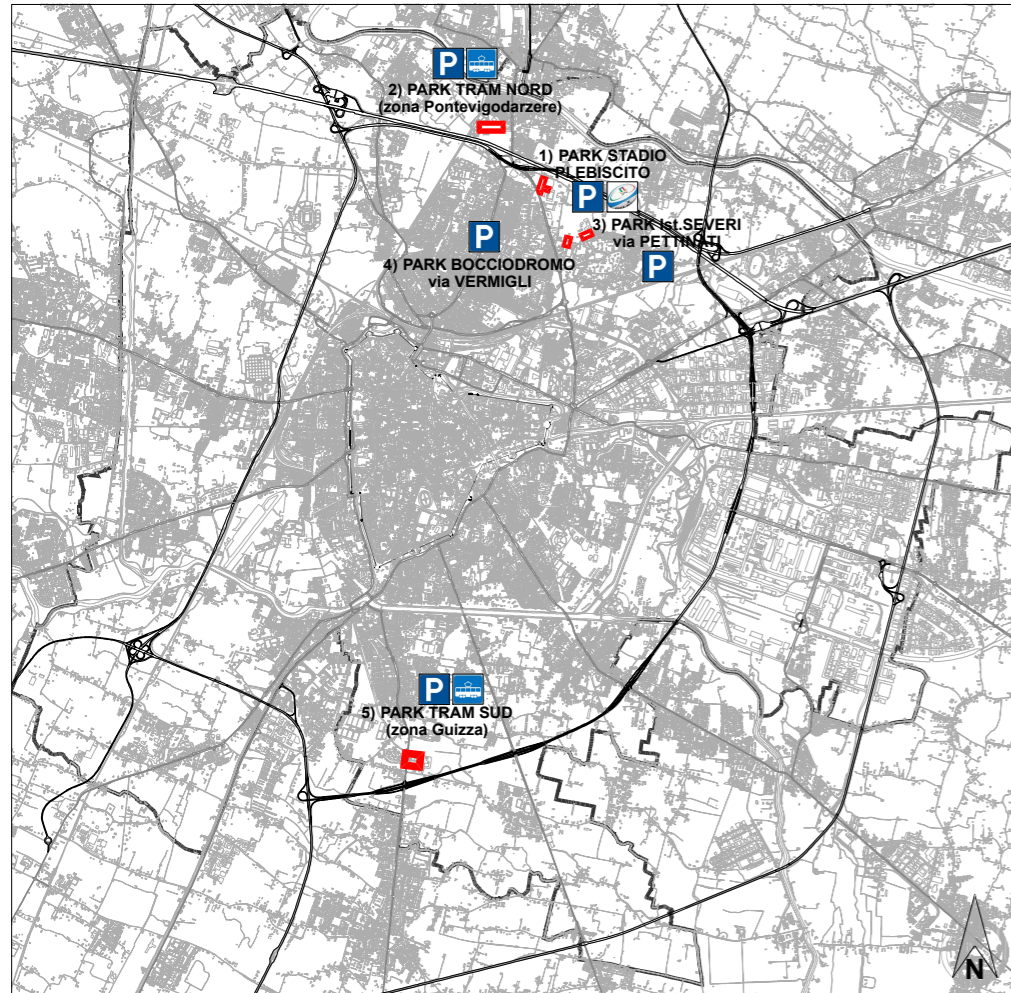


INDIVIDUAZIONE AREE a PARCHEGGIO, CAPOLINEA del TRAM PD NORD/SUD e PERCORSI PEDONALI per il Test Match ITALIA-SAMOA allo STADIO del RUGBY "PLEBISCITO" del 5 novembre 2022 a PADOVA




MAPPA del TERRITORIO con INDIVIDUAZIONE dello STADIO del RUGBY "PLEBISCITO", delle AEREE a PARCHEGGIO e il Capolinea del TRAM PD NORD/SUD

LEGENDA

 AREE a PARCHEGGIO USUFRUIBILI a PADOVA NORD e SUD

 1) PARCHEGGIO e STADIO del RUGBY "PLEBISCITO"


 2) PARCHEGGIO e Capolinea del TRAM PD NORD (zona Pontevigodarzere)

 Percorso pedonale consigliato: proseguire su via Signorini, via Pontevigodarzere, via Ferrero, via Leonati, via Geremia, STADIO

 3) PARCHEGGIO Istituto SEVERI via PETTINATI

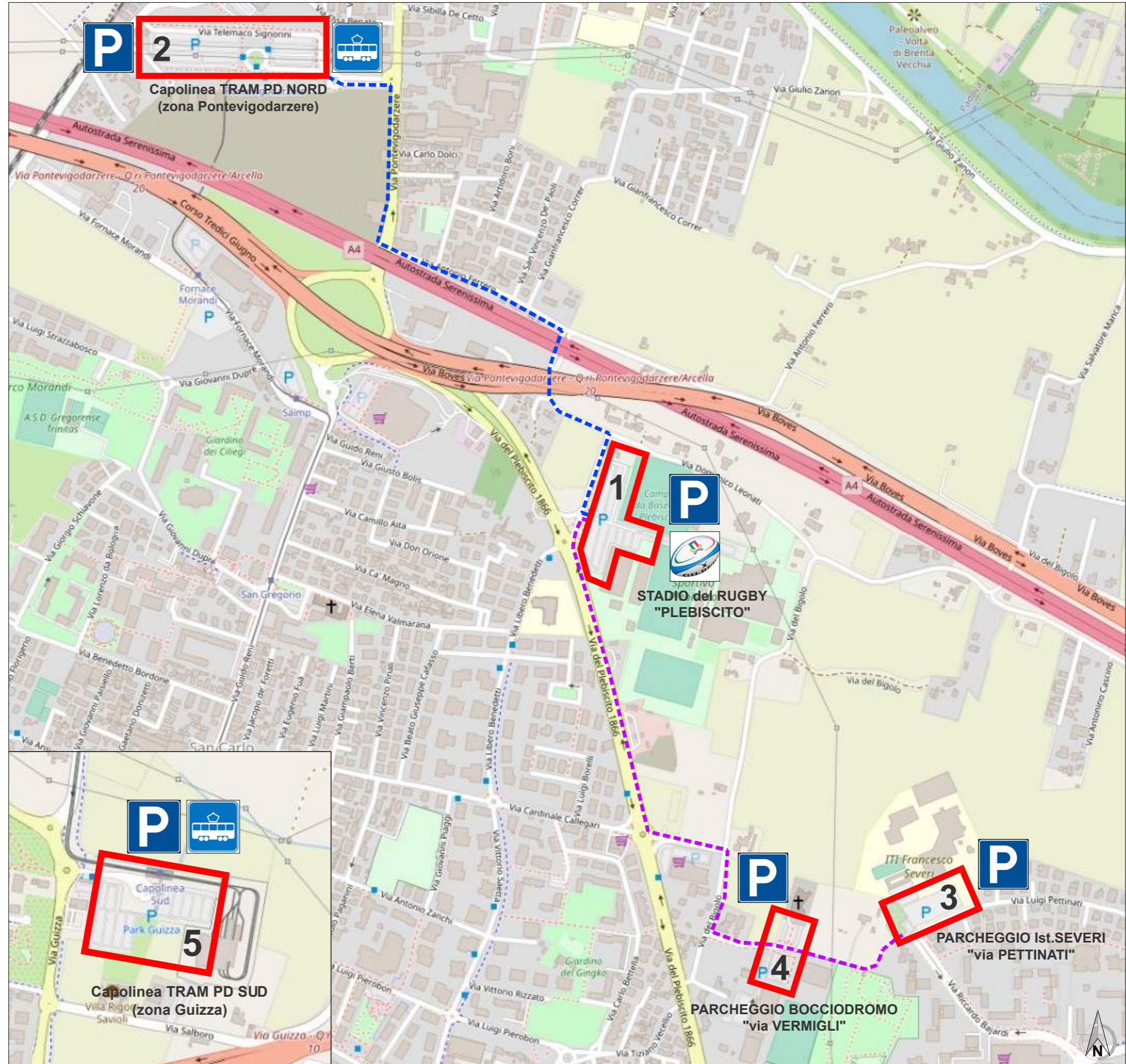
 Percorso pedonale consigliato: proseguire su Parco delle Farfalle, via Vermigli, via del Bigolo, via Plebiscito, STADIO

 4) PARCHEGGIO BOCCIODROMO via VERMIGLI:

 Percorso pedonale consigliato: proseguire su via del Bigolo, via Callegari, via Plebiscito, STADIO

 5) PARCHEGGIO e Capolinea del TRAM PD SUD (zona Guizza)

scendere dal Tram al capolinea NORD (Pontevigodarzere) e proseguire pedonalmente su via Pontevigodarzere, via Ferrero, via Leonati, via Geremia, STADIO



PARTICOLARI MAPPA del TERRITORIO con INDIVIDUAZIONE dello STADIO del RUGBY "PLEBISCITO", delle AEREE a PARCHEGGIO e il Capolinea del TRAM PD NORD/SUD