
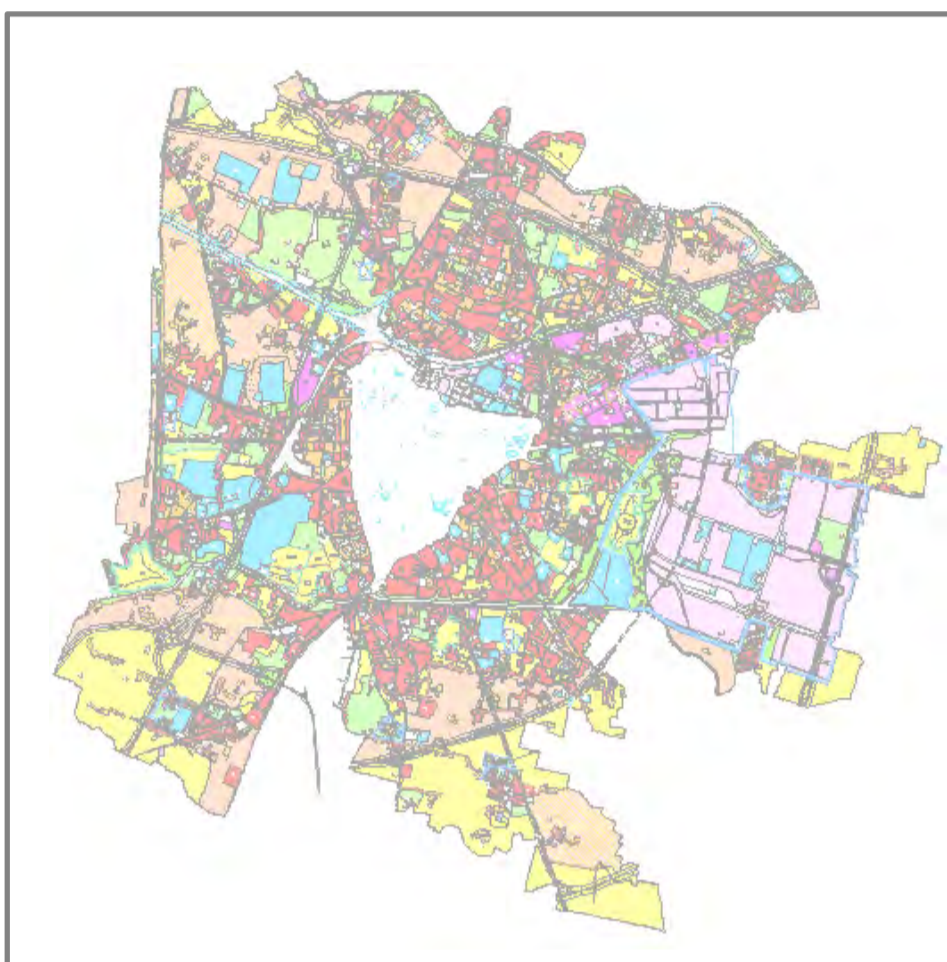




Allegato





Base cartografica
- Edifici del NCT
- Numeri civici
- Zone esterne al Centro abitato

**RILEVAZIONE DELLE ZONE CLIMATICHE NON METANIZZATE
(edifici al di fuori del Centro Abitato)**



Coordinate
Partizione Orientata
Aut. F. Tav.:

Legenda

-  FABBRICATI NCT
-  CONFINE COMUNALE
-  CIVICI ZONE ESTERNE CENTRO ABITATO
-  ZONE ESTERNE AL CENTRO ABITATO

