



Comune di Padova



I CICLI AFFRESCATI
DEL XIV SECOLO DI PADOVA

SETTORE VERDE, PARCHI E AGRICOLTURA URBANA

Via N. Tommaseo, 60 - 35131 - Padova

tel. 049.8204475

Codice Fiscale 00644060287

Prot. n. 0379736
del 17/07/2024

Al Quartiere n. 4 sud-est
SEDE

Oggetto: Abbattimento di 1 pianta di tiglio in via Dei Tigli (n. inv. 24). Delibera del C.C. n. 2006/0042 del 05/06/06.

In accordo con il piano di monitoraggio delle alberature comunali sono state fatte eseguire indagini fitosanitarie e di valutazione della stabilità su un esemplare di tiglio presente sulla via in oggetto. Le verifiche condotte evidenziano una situazione critica a carico dello stesso. L'albero n. inv.24 presenta seccumi localizzati compatibili con stato patologico radicale. L'indagine strumentale svolta ai contrafforti e al colletto ha permesso di rilevare delle cavità. Le patologie in corso non sono correggibili con interventi arboricolturali. Considerato lo stato fitosanitario, l'albero ricade in classe D (gravità estrema). Se ne prescrive, di conseguenza, l'abbattimento.

Al Quartiere si comunica ai sensi della delibera di C.C. n. 42 del 05/06/06

N. INV.	SPECIE	MOTIVAZIONE	SOSTITUZIONE	NOTE
24	tilgio	Esito VTA e strumentale classe D, tutela pubblica incolumità	Prevista, specie da valutare	

La sostituzione è prevista nella stagione opportuna e compatibilmente con la presenza di sottoservizi. I fogli notizie relativi all'abbattimento verranno collocati entro 2 giorni dall'intervento.

Distinti saluti.

Per il Capo Settore
Verde, Parchi e Agricoltura Urbana
Ing. Olaru Crina Denisa




Allegato :scheda rilevamento dati ,dati penetrometrici, tracciati, foto, planimetria con indicata l'ubicazione della pianta.

Nr. albero 24	Cartellino
Coordinate 724.760,84 / 5.029.575,03	
Proprietà Area di proprietà	
	
Tassonomia Tilia x europaea	
Sito di crescita Banchina	Fase fisiologica adulto
Accessibilità Accessibile	
Bersaglio	
Altezza 14,00 m	Ø chioma 7,50 m
Altezza castello 2,50 m	
Circ. tronco 167 cm	Ø tronco 53,00 cm
Stato pianta Pianta viva	
Modalità età Stimato	Età pianta calcolata 61
Data stima 01/01/2021	Età stimata 58
Data abbattimento	Data rimozione ceppaia
<input checked="" type="checkbox"/> Albero stradale	<input checked="" type="checkbox"/> Pavimentazione filtrante
Note Presenza di molti ricacci alla base che non consentono ispezione visiva completa	

VSA - Data: 09/07/2024

CPC: D - Gravità estrema

Stato cartellino Cartellino da aggiungere	
Rilevatore Vesentini Francesco	
Tipo Ricontrollo	
Fase fisiologica adulto	
Sito di crescita Banchina	
Stato vegetativo 2 deperiente	
Altezza 14,00 m	
Ø chioma 7,50 m	
Altezza castello 2,50 m	
Ø tronco 53,00 cm	
Circ. tronco 167 cm	

Note Albero con localizzati seccumi compatibili con stato patologico radicale. Rilevate cavità con indagine strumentale a contrafforti e colletto.

Anomalie: (1) difetto minore, (2) difetto medio, (3) difetto grave
Radici Sollevamento pavimentazione-cordolo (1)
Colletto Cavità individuata strumentalmente (3)
Fusto Ricacci diffusi - riscoppi (2)
Branche Branche pericolanti (1), Ferite da taglio marcescenti (2), Seccumi (2), Branche capitozzate (1), Branche secche (2)
Chioma Microfillia (1), Dissecamento (2)
Interferenze Edifici - muri (2)

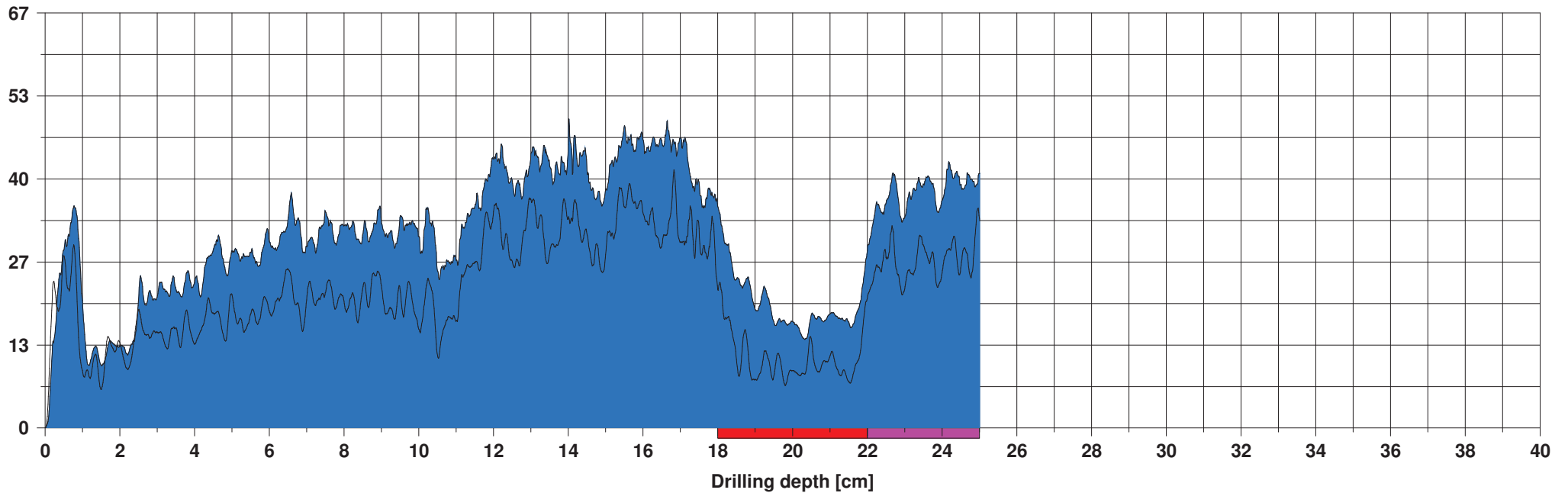
D - Dendrodensimetro								
Nr.	Data rilievo	Posizione	Gradi	h [cm]	Inclinazione	Ø [cm]	Par. res.[cm]	t/R
3	09/07/2024	Colletto		5,00				

Iter			
#	Data esecuzione	Eseguito da	Stato VSA
1	09/07/2024 13:48:57	Vesentini Francesco	In lavorazione
2	12/07/2024 12:49:10	Vesentini Francesco	Richiesta validazione (Applicativo)
3	12/07/2024 12:49:10	Vesentini Francesco	Validata

Measuring / object data

Measurement no.:	1	Speed	: 1500 r/min	Diameter:	
ID number	: 24	Needle state:	ok	Level	: 5 cm contrafforte
Drilling depth	: 25,01 cm	Tilt	: -26°	Direction:	250°
Date	: 09.07.2024	Offset	: 83 / 236	Species	: Tiglio
Time	: 11:49:58	Avg. curve	: off / off	Location	: 4.81951
Feed	: 150 cm/min	Name	:		

Amplitude [%]



Assessment

- From 18,00 cm to 22,00 cm : Cavità
- From 22,00 cm to 25,00 cm : Carie

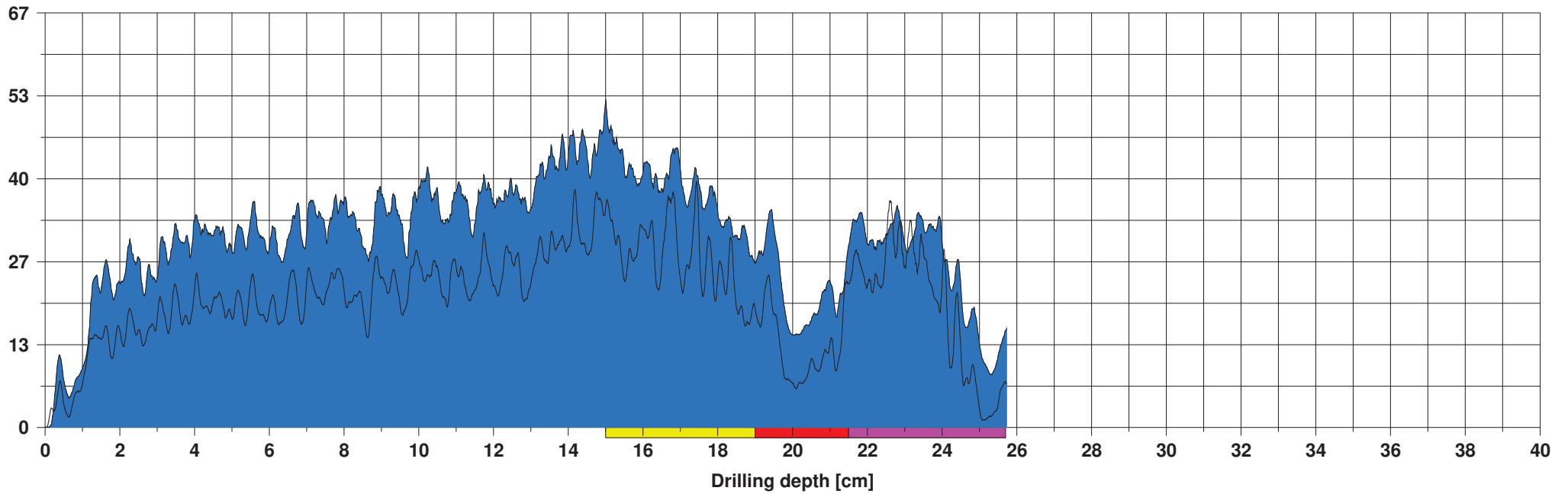
Comment

Cavità rilevata in indagine su contrafforte.

Measuring / object data

Measurement no.:	2	Speed	: 1500 r/min	Diameter:	
ID number	: 24	Needle state:	ok	Level	: 5 cm contrafforte
Drilling depth	: 25,73 cm	Tilt	: -27°	Direction:	90
Date	: 09.07.2024	Offset	: 85 / 232	Species	: Tiglio
Time	: 11:50:57	Avg. curve	: off / off	Location	: 4.81951
Feed	: 150 cm/min	Name	:		

Amplitude [%]



Assessment

From 15,00 cm to 19,00 cm	: Legno disfunzionale
From 19,00 cm to 21,50 cm	: Cavità
From 21,50 cm to 25,70 cm	: Carie

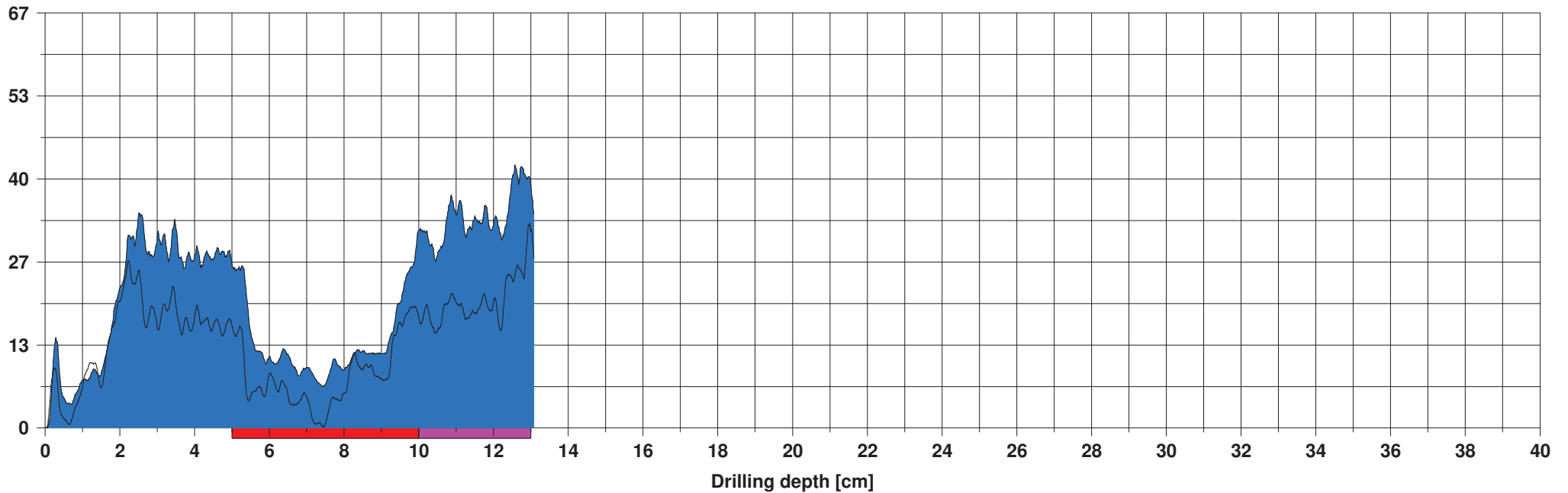
Comment

Cavità rilevata in indagine su contrafforte.

Measuring / object data

Measurement no.:	3	Speed	: 1500 r/min	Diameter:	
ID number	: 24	Needle state:	ok	Level	: 0 cm colletto
Drilling depth	: 13,08 cm	Tilt	: -36°	Direction:	15°
Date	: 09.07.2024	Offset	: 81 / 231	Species	: Tiglio
Time	: 11:52:47	Avg. curve	: off / off	Location	: 4.81951
Feed	: 150 cm/min	Name	:		

Amplitude [%]




Assessment

- From 5,00 cm to 10,00 cm : Cavità
- From 10,00 cm to 13,00 cm : Carie

Comment

Cavità rilevata in indagine al colletto.

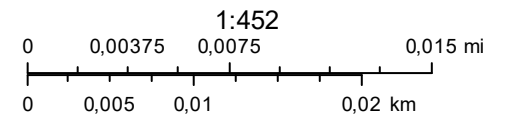


ArcGIS Web Map



16/07/2024, 08:03:24

- | | | | |
|-----------------|------------------------|------------------------------|---------------------------------|
| — Grafo Vie | Alberi | • Albero, Pianta non gestita | • Cespuglio, Viva |
| • Numeri Civici | • Albero, Ceppaia | • Albero, Pianta viva | • Pianta in vaso/fioriera, Viva |
| □ Isolati | • Albero, Pianta morta | □ Albero, Posto libero | |





Comune di Padova



I CICLI AFFRESCATI
DEL XIV SECOLO DI PADOVA

SETTORE VERDE, PARCHI E AGRICOLTURA URBANA

Via N. Tommaseo, 60 - 35131 - Padova

tel. 049.8204475

Codice Fiscale 00644060287

Prot. n. 0379743
del 17/07/2024

Al Quartiere n. 4 sud est
SEDE

Oggetto: Abbattimento di una pianta di Robinia in via Boiardo Matteo Maria (n. inv. 75). Delibera del C.C. n. 2006/0042 del 05/06/06.

In accordo con il piano di monitoraggio delle alberature comunali sono state fatte eseguire indagini fitosanitarie e di valutazione della stabilità su un esemplare di Robinia presente lungo la via in oggetto. Le verifiche condotte evidenziano una situazione critica a carico della stessa. L'indagine svolta ha permesso di rilevare che l'albero n. inv. 75 presenta importanti alterazioni al colletto e stato di deperienza, plausibilmente derivante da patologie radicali. Considerato lo stato fitosanitario riscontrato se ne prescrive l'abbattimento.

Al Quartiere si comunica ai sensi della delibera di C.C. n. 42 del 05/06/06.

N. INV.	SPECIE	MOTIVAZIONE	SOSTITUZIONE	NOTE
75	Robinia	Esito VTA, tutela pubblica incolumità	Prevista, specie da valutare	

La sostituzione è prevista nella stagione opportuna e compatibilmente con la presenza di sottoservizi. I fogli notizie relativi all'abbattimento verranno collocati entro 2 giorni dall'intervento.

Distinti saluti.


Per il Capo Settore
Verde, Parchi e Agricoltura Urbana
Ing. Olaru Crina Denisa



CRINA DENISA
OLARU
Comune di Padova
16.07.2024 12:49:17
GMT+00:00

Allegato :scheda rilevamento, foto, planimetria con indicata l'ubicazione della pianta.

Nr. albero 75	Cartellino
Coordinate 724.620,19 / 5.028.761,26	
Proprietà Area di proprietà	
	
Tassonomia Robinia pseudoacacia (Robinia)	
Sito di crescita Marciapiede	Fase fisiologica adulto
Accessibilità Accessibile	
Bersaglio	
Altezza 11,00 m	Ø chioma 10,00 m
Altezza castello 4,00 m	
Circ. tronco 179 cm	Ø tronco 57,00 cm
Stato pianta Pianta viva	
Modalità età Stimato	Età pianta calcolata 64
Data stima 01/01/2021	Età stimata 61
Data abbattimento	Data rimozione ceppaia
<input checked="" type="checkbox"/> Albero stradale	
Note	

VSA - Data: 09/07/2024	CPC: M/D - Morta/Deperiente
Stato cartellino Cartellino da aggiungere	
Rilevatore Lucchi Sebastiano	
Tipo Ricontrollo	
Fase fisiologica adulto	
Sito di crescita Marciapiede	
Stato vegetativo 3 gravemente deperiente	
Altezza 11,00 m	
Ø chioma 10,00 m	
Altezza castello 4,00 m	
Ø tronco 57,00 cm	
Circ. tronco 179 cm	

Note Presenza di grave alterazione al colletto e stato vegetativo deperente plausibilmente derivante da patologie radicali.

Anomalie: (1) difetto minore, (2) difetto medio, (3) difetto grave

Radici Radice strozzante (2), Radici affioranti (1), Sollevamento pavimentazione-cordolo (1), Spazio radicale sottodimensionato (1)

Colletto Carie (3), Cavità esposta (2)

Fusto Fusto inclinato (1), Ferite da taglio marcescenti (1), Essudati - batteriosi (1), Lesioni cicatrizzate (1)

Castello Codominanza (1), Corteccia inclusa (1)

Branche Branche capitozzate (1), Branche secche (3), Carie (1), Ferite rimarginate (1), Ferite da taglio marcescenti (1), Monconi necrotizzati (1), Seccumi (2)

Chioma Dissecamento (2), Autoriduzione della chioma (2), Microfillia (2)

Interferenze Edifici - muri (1), Fognature - cavidotti interrati (1), Parcheggio (1)

Iter

#	Data esecuzione	Eseguito da	Stato VSA
1	09/07/2024 16:21:48	Lucchi Sebastiano	In lavorazione
2	15/07/2024 18:56:28	Lucchi Sebastiano	Richiesta validazione (Applicativo)
3	15/07/2024 18:56:28	Lucchi Sebastiano	Validata



ArcGIS Web Map



16/07/2024, 09:25:27

- | | | | |
|-----------------|------------------------|------------------------------|---------------------------------|
| — Grafo Vie | Alberi | ⊛ Albero, Pianta non gestita | ● Cespuglio, Viva |
| • Numeri Civici | ● Albero, Ceppaia | ● Albero, Pianta viva | ⊛ Pianta in vaso/fioriera, Viva |
| □ Isolati | ● Albero, Pianta morta | □ Albero, Posto libero | |

