




Nr. albero 37	Cartellino 9992140/37
Coordinate 723813,01 / 5031674,85	
Proprietà Area di proprietà	
	
Tassonomia Paulownia tomentosa (Paulonia tomentosa)	
Sito di crescita Prato o giardini	Fase fisiologica
Accessibilità	
Bersaglio	
Altezza 12,50 m	Ø chioma
Altezza castello	
Circ. tronco 95,82 cm	Ø tronco 30,50 cm
Stato pianta Pianta viva	
Modalità età non rilevato	Età pianta calcolata
Data abbattimento	Data rimozione ceppaia
Note	

VTA - Data: 04/11/2022		CPC: D - Gravità estrema	
Rilevatore	Giulio Lunardi		
Tipo	Primo controllo		
Sito di crescita	Prato o giardini		
Altezza	12,50 m		
Ø tronco	30,50 cm		
Circ. tronco	96 cm		
Note	albero di grandi dimensioni cresciuto in luogo non idoneo. Sta già creando e creerà danni ai manufatti e agli edifici vicini. Presenza di radici molto superficiali ed esposte che stanno sollevando il muretto di recinzione e il fondo del marciapiede vicino.		
Anomalie:	(1) difetto minore, (2) difetto medio, (3) difetto grave		
Radici	Radici esposte (3), Radici strozzanti (2), sollevamento radicale (3), Superficiali (3)		
Colletto	Rigonfiamenti (2), allargato (2)		
Interferenze	Ostacoli per edifici (3)		
Iter			
#	Data esecuzione	Eseguito da	Stato VTA
1	04/11/2022 09:09:17	Giulio Lunardi	In lavorazione
2	04/11/2022 09:10:14	Giulio Lunardi	Richiesta validazione (Applicativo)
3	04/11/2022 09:10:14	Giulio Lunardi	Validata