


<b>Nr. albero</b> 21	<b>Cartellino</b>
<b>Coordinate</b> 729.584,10 / 5.034.063,44	
<b>Proprietà</b> Area di proprietà	
	
<b>Tassonomia</b> Robinia pseudoacacia (Robinia)	
<b>Sito di crescita</b> Parterre	<b>Fase fisiologica</b> adulto
<b>Accessibilità</b> Accessibile	
<b>Bersaglio</b> Zona di passaggio durante tutta la giornata, area di sosta non particolarmente frequentata	
<b>Altezza</b> 13,00 m	<b>Ø chioma</b> 8,00 m
<b>Altezza castello</b> 2,00 m	
<b>Circ. tronco</b> 82 cm	<b>Ø tronco</b> 26,00 cm
<b>Stato pianta</b> Pianta viva	
<b>Modalità età</b> Preciso	<b>Età pianta calcolata</b> 16
<b>Data impianto</b> 01/01/2008	<b>Età all'impianto</b> 0
<b>Data abbattimento</b>	<b>Data rimozione ceppaia</b>
<input checked="" type="checkbox"/> Albero stradale	<input checked="" type="checkbox"/> Pavimentazione filtrante
<b>Note</b>	

VSA - Data: 19/07/2024

CPC: M/D - Morta/Deperiente

Stato cartellino Cartellino da aggiungere

<b>Rilevatore</b>	Cagnoni Eugenio
<b>Tipo</b>	Ricontrollo
<b>Fase fisiologica</b>	adulto
<b>Sito di crescita</b>	Parterre
<b>Stato vegetativo</b>	3 gravemente deperiente
<b>Altezza</b>	13,00 m
<b>Ø chioma</b>	8,00 m
<b>Altezza castello</b>	2,00 m
<b>Ø tronco</b>	26,00 cm
<b>Circ. tronco</b>	82 cm



**Note** Più della metà della chioma superiore risulta essere secca, oltre a branche sottochioma altrettanto secche.

**Anomalie: (1) difetto minore, (2) difetto medio, (3) difetto grave**

**Fusto** Orifici - fessure - lesioni aperte (2)

**Branche** Branche secche (3), Seccumi (3)

**Chioma** Dissecamento (3)

**Interferenze** Cavi elettrici - telefonici (2)

#### Lavori proposti


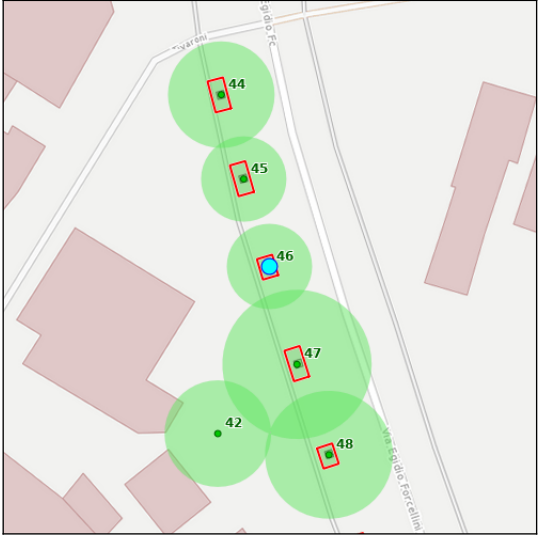
Tipo lavoro	null	Data fine prevista
ABB - Abbattimento pianta		26/08/2024


#### Iter

#	Data esecuzione	Eseguito da	Stato VSA
1	19/07/2024 14:30:03	Cagnoni Eugenio	In lavorazione
2	26/07/2024 17:11:25	Cagnoni Eugenio	Richiesta validazione (Applicativo)
3	26/07/2024 17:11:25	Cagnoni Eugenio	Validata

CAGNONI  
EUGENIO

Firmato digitalmente da CAGNONI  
EUGENIO  
ND: C=IT, O=CONAF, OU=N. iscr.  
439, OU=Sez. A, OU=Ord Terr Dott  
Agronomi Dott Forestali VR, T=4.11  
Dottore Forestale, SN=CAGNONI,  
G=EUGENIO, SERIALNUMBER=  
TINIT-CGNGNE77E09E512I, CN=  
CAGNONI EUGENIO,  
dnQualifier=  
LOCE2023103115454019  
Posizione: San Martino Buon  
Albergo  
Data: 2024.07.30 15:29:42+02'00'

<b>Nr. albero</b> 46	<b>Cartellino</b>
<b>Coordinate</b> 726.974,90 / 5.031.032,65	
<b>Proprietà</b> Area di proprietà	
	
<b>Tassonomia</b> Tilia x europaea	
<b>Sito di crescita</b> Marciapiede	<b>Fase fisiologica</b> adulto
<b>Accessibilità</b>	
<b>Bersaglio</b>	
<b>Altezza</b> 17,00 m	<b>Ø chioma</b> 8,00 m
<b>Altezza castello</b> 4,00 m	
<b>Circ. tronco</b> 220 cm	<b>Ø tronco</b> 70,00 cm
<b>Stato pianta</b> Pianta viva	
<b>Modalità età</b> Stimato	<b>Età pianta calcolata</b> 64
<b>Data stima</b> 01/01/2021	<b>Età stimata</b> 61
<b>Data abbattimento</b>	<b>Data rimozione ceppaia</b>
<input checked="" type="checkbox"/> Albero stradale	<input checked="" type="checkbox"/> Pavimentazione filtrante
<b>Note</b> MARCIAPIEDI DISSESTATO	

<b>VSA - Data:</b> 23/07/2024	<b>CPC:</b> D - Gravità estrema
<b>Stato cartellino</b> Cartellino da aggiungere	
<b>Rilevatore</b> Vesentini Francesco	
<b>Tipo</b> Ricontrollo	
<b>Fase fisiologica</b> adulto	
<b>Sito di crescita</b> Marciapiede	
<b>Stato vegetativo</b> 1 normale	
<b>Altezza</b> 17,00 m	
<b>Ø chioma</b> 8,00 m	
<b>Altezza castello</b> 4,00 m	
<b>Ø tronco</b> 70,00 cm	
<b>Circ. tronco</b> 220 cm	

**Note** Ampia cavità al colletto lato sud che si estende internamente al cilindro centrale e verso il basso.

**Anomalie: (1) difetto minore, (2) difetto medio, (3) difetto grave**

**Radici** Sollevamento pavimentazione-cordolo (3), Spazio radicale sottodimensionato (2)

**Colletto** Contrafforte lesionato (2), Carie (3), Cavità esposta (3), Cavità individuata strumentalmente (3)

**Branche** Branche capitozzate (2), Ferite da taglio marcescenti (2), Seccumi (2)

**Interferenze** Fognature - cavidotti interrati (3)

**D - Dendrodensimetro**

Nr.	Data rilievo	Posizione	Gradi	h [cm]	Inclinazione	Ø [cm]	Par. res.[cm]	t/R
3	23/07/2024	Colletto						
<b>Note</b>	Eseguite tre porve al colletto.							

**Lavori proposti**


Tipo lavoro	null	Data fine prevista
ABB - Abbattimento pianta		08/08/2024

**Iter**

#	Data esecuzione	Eseguito da	Stato VSA
1	23/07/2024 17:41:27	Vesentini Francesco	In lavorazione
2	30/07/2024 14:41:38	Vesentini Francesco	Richiesta validazione (Applicativo)
3	30/07/2024 14:41:38	Vesentini Francesco	Validata

VESENTINI FRANCESCO  
2024.07.30 15:34:20  
ON VESENTINI FRANCESCO  
C.F.  
02809410411  
2.5.021-1-1521-A11  
Prov. VR  
RSA/2048 D19  
DOTT. FORESTALE  
FRANCESCO  
VESENTINI

<b>Nr. albero</b> 102	<b>Cartellino</b>
<b>Coordinate</b> 727.417,97 / 5.030.663,37	
<b>Proprietà</b> Area di proprietà	
	
<b>Tassonomia</b> Tilia x europaea	
<b>Sito di crescita</b> Banchina	<b>Fase fisiologica</b> adulto
<b>Accessibilità</b>	
<b>Bersaglio</b>	
<b>Altezza</b> 15,00 m	<b>Ø chioma</b> 10,00 m
<b>Altezza castello</b> 5,00 m	
<b>Circ. tronco</b> 173 cm	<b>Ø tronco</b> 55,00 cm
<b>Stato pianta</b> Pianta viva	
<b>Modalità età</b> Stimato	<b>Età pianta calcolata</b> 64
<b>Data stima</b> 01/01/2021	<b>Età stimata</b> 61
<b>Data abbattimento</b>	<b>Data rimozione ceppaia</b>
[X] Albero stradale	
<b>Note</b>	

<b>VSA - Data:</b> 23/07/2024	<b>CPC:</b> D - Gravità estrema
<b>Stato cartellino</b> Cartellino da aggiungere	
<b>Rilevatore</b> Cagnoni Eugenio	
<b>Tipo</b> Ricontrollo	
<b>Fase fisiologica</b> adulto	
<b>Sito di crescita</b> Banchina	
<b>Stato vegetativo</b> 5 presenza di carie o carpofori	
<b>Altezza</b> 15,00 m	
<b>Ø chioma</b> 10,00 m	
<b>Altezza castello</b> 5,00 m	
<b>Ø tronco</b> 55,00 cm	
<b>Circ. tronco</b> 173 cm	

**Note** Presenza di carpofori di specie lignivora, con presenza di cavità interna al ceppo radicale rilevata strumentalmente.

**Anomalie: (1) difetto minore, (2) difetto medio, (3) difetto grave**

**Radici** Taglio radicale (3), Sottoservizi, reti tecnologiche (3)

**Colletto** Ricacci basali (2), Cavità individuata strumentalmente (3), Lesioni cicatrizzate (2), Carpofori (3)

**Fusto** Rigonfiamento unilaterale (2), Lesioni cicatrizzate (2)

**Agenti patogeni** Ganoderma resinaceum (3)

**Interferenze** Parcheggio (2), Fognature - cavidotti interrati (3), Ostacoli per competizione con altre piante (1)

#### D - Dendrodensimetro

Nr.	Data rilievo	Posizione	Gradi	h [cm]	Inclinazione	Ø [cm]	Par. res.[cm]	t/R
3	23/07/2024	Colletto						

#### Lavori proposti

Tipo lavoro	null	Data fine prevista
ABB - Abbattimento pianta		08/08/2024


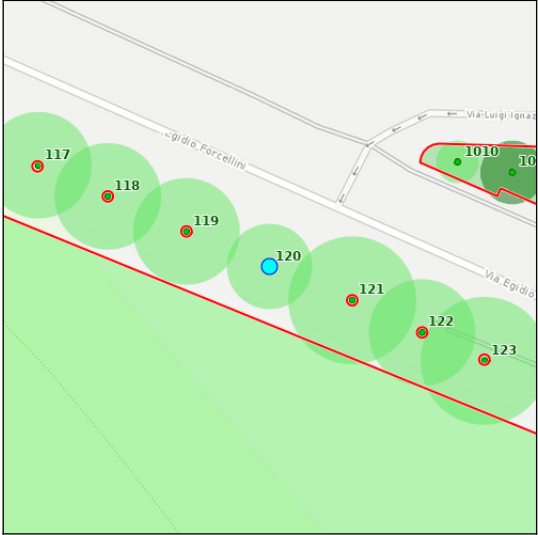
#### Iter


#	Data esecuzione	Eseguito da	Stato VSA
1	23/07/2024 17:39:17	Cagnoni Eugenio	In lavorazione
2	30/07/2024 15:15:16	Cagnoni Eugenio	Richiesta validazione (Applicativo)
3	30/07/2024 15:15:16	Cagnoni Eugenio	Validata

CAGNONI  
EUGENIO

Firmato digitalmente da CAGNONI  
EUGENIO  
ND: C=IT, O=CONAF, OU=N. iscr.  
439, OU=Sez. A, OU=Ord Terr Dott  
Agronomi Dott Forestali VR, T=4.11  
Dottore Forestale, SN=CAGNONI,  
G=EUGENIO, SERIALNUMBER=  
TINIT-CGNGNE77E09E5121, CN=  
CAGNONI EUGENIO, dnQualifier=  
LOCE2023103115454019  
Posizione: San Martino Buon  
Albergo  
Data: 2024.07.30 15:28:43+02'00'



<b>Nr. albero</b> 120	<b>Cartellino</b>
<b>Coordinate</b> 727.560,00 / 5.030.602,24	
<b>Proprietà</b> Area di proprietà	
	
<b>Tassonomia</b> Tilia x europaea	
<b>Sito di crescita</b> Banchina	<b>Fase fisiologica</b> adulto
<b>Accessibilità</b>	
<b>Bersaglio</b>	
<b>Altezza</b> 17,00 m	<b>Ø chioma</b> 8,00 m
<b>Altezza castello</b> 5,00 m	
<b>Circ. tronco</b> 226 cm	<b>Ø tronco</b> 72,00 cm
<b>Stato pianta</b> Pianta viva	
<b>Modalità età</b> Stimato	<b>Età pianta calcolata</b> 64
<b>Data stima</b> 01/01/2021	<b>Età stimata</b> 61
<b>Data abbattimento</b>	<b>Data rimozione ceppaia</b>
[X] Albero stradale	
<b>Note</b>	

<b>VSA - Data:</b> 23/07/2024	<b>CPC:</b> D - Gravità estrema
<b>Stato cartellino</b> Cartellino da aggiungere	
<b>Rilevatore</b> Lucchi Sebastiano	
<b>Tipo</b> Ricontrollo	
<b>Fase fisiologica</b> adulto	
<b>Sito di crescita</b> Banchina	
<b>Stato vegetativo</b> 5 presenza di carie o carpofori	
<b>Altezza</b> 17,00 m	
<b>Ø chioma</b> 8,00 m	
<b>Altezza castello</b> 5,00 m	
<b>Ø tronco</b> 72,00 cm	
<b>Circ. tronco</b> 226 cm	

**Note** Presenza di carie e marciume al colletto che compromettono seriamente la stabilità della pianta. Presenta inoltre micelio plausibilmente di Armillaria al colletto.


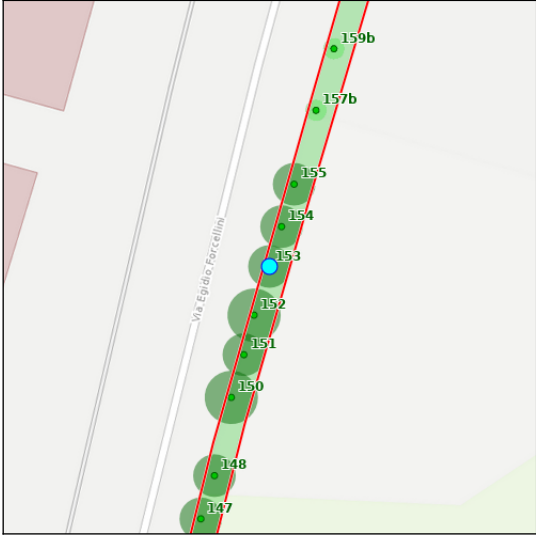
<b>Anomalie: (1) difetto minore, (2) difetto medio, (3) difetto grave</b>
<b>Radici</b> Carie (3), Sottoservizi, reti tecnologiche (2)
<b>Colletto</b> Carie (3), Cavità esposta (3), Micelio (3), Contrafforte di reazione (1)
<b>Fusto</b> Lesioni cicatrizzate (1), Fusto inclinato (1), Ricacci diffusi - riscoppi (1), Fusto arcuato - sciabolato (1)
<b>Branche</b> Ferite rimarginate (1), Seccumi (2), Branche capitozzate (1)
<b>Agenti patogeni</b> Armillaria mellea (3)
<b>Interferenze</b> Fognature - cavidotti interrati (2)

<b>Lavori proposti</b>		
<b>Tipo lavoro</b>	<b>null</b>	<b>Data fine prevista</b>
ABB - Abbattimento pianta		08/08/2024

<b>Iter</b>			
<b>#</b>	<b>Data esecuzione</b>	<b>Eseguito da</b>	<b>Stato VSA</b>
1	23/07/2024 17:09:08	Lucchi Sebastiano	In lavorazione
2	29/07/2024 15:45:23	Lucchi Sebastiano	Richiesta validazione (Applicativo)
3	29/07/2024 15:45:23	Lucchi Sebastiano	Validata


LUCCHI SEBASTIANO  
2024.07.30 15:32:43  
CN=LUCCHI SEBAST  
CE=IT. 394  
O=CONIFA  
2.5.4.CN=Sc. 394  
DOTTORE FORESTALE  
SEBASTIANO  
RSA=2048 DMS  
LUCCHI



<b>Nr. albero</b> 153	<b>Cartellino</b>
<b>Coordinate</b> 727.726,89 / 5.030.667,60	
<b>Proprietà</b> Area di proprietà	
	
<b>Tassonomia</b> Cupressus arizonica (Cipresso dell'Arizona)	
<b>Sito di crescita</b> Banchina	<b>Fase fisiologica</b> adulto
<b>Accessibilità</b>	
<b>Bersaglio</b>	
<b>Altezza</b> 10,00 m	<b>Ø chioma</b> 4,00 m
<b>Altezza castello</b> 2,00 m	
<b>Circ. tronco</b> 151 cm	<b>Ø tronco</b> 48,00 cm
<b>Stato pianta</b> Pianta viva	
<b>Modalità età</b> Stimato	<b>Età pianta calcolata</b> 44
<b>Data stima</b> 01/01/2021	<b>Età stimata</b> 41
<b>Data abbattimento</b>	<b>Data rimozione ceppaia</b>
[X] Albero stradale	
<b>Note</b>	

VSA - Data: 23/07/2024

CPC: M/D - Morta/Deperiente

<b>Stato cartellino</b> Cartellino da aggiungere	
<b>Rilevatore</b> Cagnoni Eugenio	
<b>Tipo</b> Ricontrollo	
<b>Fase fisiologica</b> adulto	
<b>Sito di crescita</b> Banchina	
<b>Stato vegetativo</b> 3 gravemente deperiente	
<b>Altezza</b> 10,00 m	
<b>Ø chioma</b> 4,00 m	
<b>Altezza castello</b> 2,00 m	
<b>Ø tronco</b> 48,00 cm	
<b>Circ. tronco</b> 151 cm	

**Note** Soggetto quasi del tutto secco con abbondante presenza di rampicanti.

<b>Anomalie: (1) difetto minore, (2) difetto medio, (3) difetto grave</b>
<b>Radici</b> Sottoservizi, reti tecnologiche (1)
<b>Colletto</b> Essudati - batteriosi (3), Rampicanti (2), Depressioni e concavità (1)
<b>Fusto</b> Essudati - batteriosi (3)
<b>Branche</b> Seccumi (3), Branche secche (3)
<b>Chioma</b> Disseccamento (3)
<b>Interferenze</b> Ostacoli per competizione con altre piante (1), Fognature - cavidotti interrati (1)

<b>Lavori proposti</b>		
<b>Tipo lavoro</b>	<b>null</b>	<b>Data fine prevista</b>
ABB - Abbattimento pianta		23/08/2024

<b>Iter</b>			
<b>#</b>	<b>Data esecuzione</b>	<b>Eseguito da</b>	<b>Stato VSA</b>
1	23/07/2024 17:42:43	Cagnoni Eugenio	In lavorazione
2	29/07/2024 15:26:44	Cagnoni Eugenio	Richiesta validazione (Applicativo)
3	29/07/2024 15:26:44	Cagnoni Eugenio	Validata

CAGNONI EUGENIO

Firmato digitalmente da CAGNONI  
EUGENIO  
ND: C=IT, O=CONAF, OU=N. iscr. 439,  
OU=Sez. A, OU=Ord Terr Dott Agronomi  
Dott Forestali VR, T=4.11 Dottore  
Forestale, SN=CAGNONI, G=EUGENIO,  
SERIALNUMBER=TINIT-  
CGNGNE77E09E512I, CN=CAGNONI  
EUGENIO, dnQualifier=  
LOCE2023103115454019  
Posizione: San Martino Buon Albergo  
Data: 2024.07.30 15:29:11+02'00'