



Comune di Padova



I CICLI AFFRESCATI  
DEL XIV SECOLO DI PADOVA

## SETTORE VERDE, PARCHI E AGRICOLTURA URBANA

Via N. Tommaseo, 60 - 35131 - Padova

tel. 049.8204475

Codice Fiscale 00644060287

Prot. n. 0462472  
del 10/09/2024

Al Quartiere n. 4

**Oggetto: Abbattimento di n. 1 Cercis siliquastrum in via Montini Armando (n. inv. 22 ), n. 4 Prunus cerasifera pissardii, n. 2 Robinia pseudoacacia monophylla in via Carducci Giosuè (n. inv. 21, 31, 52, 57, 59, 81), n. 1 Prunus cerasifera pissardii in via Santa Maria in Vanzo (n. inv. 52), n. 1 Robinia pseudoacacia, n. 1 Robinia pseudoacacia monophylla, n. 1 Alnus glutinosa in via Bembo Pietro (n. inv. 84, 85, 163), n. 1 Acer negundo in via Facciolati Jacopo (n. inv. 233). Delibera del C.C. n. 2006/0042 del 05/06/06.**

In accordo con il piano di monitoraggio delle alberature comunali sono state fatte eseguire indagini fitosanitarie e di valutazione della stabilità su n.1 Cercis siliquastrum, n.5 Prunus cerasifera pissardii, n.3 Robinia pseudoacacia monophylla, n.1 Robinia pseudoacacia, n.1 Alnus glutinosa, n.1 Acer negundo presenti lungo le vie in oggetto. Le verifiche condotte evidenziano una situazione critica a carico della stessa. L'indagine svolta ha permesso di rilevare che l'Albero di Giuda n. inv. 22 è a fine ciclo con autoriduzione della chioma in corso; condizioni vegetative irrimediabilmente compromesse, prospettive di vita nulle. La pianta di Mirabolano var. "Pissardii" n. inv. 21 presenta condizioni vegetative irrimediabilmente compromesse, presenza di corpi fruttiferi fungini sui rami. Il Mirabolano var. "Pissardii" n. inv. 31 è gravemente deperiente, con presenza di fungo gen. Phellinus su tronco e branche; condizioni vegetative irrimediabilmente compromesse, prospettive di vita nulle. La pianta di Mirabolano var. "Pissardii" n. inv. 52 si trova a fine ciclo con gran parte della chioma già secca; presenza di gommosi. Gli esemplari di Robinia var. 'Monofilla' n. inv. 57 e n. inv. 59 presentano la chioma in gran parte secca; condizioni vegetative irrimediabilmente compromesse. La pianta di Mirabolano var. "Pissardii" n. inv. 66 presenta la chioma in gran parte secca; condizioni vegetative irrimediabilmente compromesse. Il Mirabolano var. "Pissardii" n. inv. 81 si trova a fine ciclo e presenta apici vegetativi secchi, presenza di carie al castello, rischio elevato di sbrancamento non tollerabile per il sito (adiacente posto auto disabili) in cui la pianta è a dimora. Gli esemplari di Robinia n. inv. 84 e n. inv. 85 presentano la chioma in gran parte secca, sintomo di evidenti problemi all'apparato radicale; condizioni vegetative irrimediabilmente compromesse. L'esemplare di Ontano nero n. inv. 163 presenta condizioni vegetative irrimediabilmente compromesse, prospettive di vita nulle. L'Acer americano n. inv. 233 presenta carpofori fungini di Polyporus squamosus, agente di carie al castello, non correggibile con interventi arboricolturali. Recente distacco di grossa branca, rischio elevato di ulteriori sbrancamenti, non tollerabili per il sito in cui è a dimora. Considerato lo stato riscontrato degli esemplari arborei, se ne prescrive l'abbattimento. Al Quartiere si comunica ai sensi della delibera di C.C. n. 42 del 05/06/06.

Struttura Settore Verde, Parchi e Agricoltura Urbana Dirigente Dott. **Ciro Degl'Innocenti**  
Sede via Tommaseo n.60 - 35131 Padova Tel. 0498204475 - Unità Operativa Patrimonio Arboreo Pubblico Alberi Stradali  
email: [verdepubblico@comune.padova.it](mailto:verdepubblico@comune.padova.it) - PEC: [verde@pec.comune.padova.it](mailto:verde@pec.comune.padova.it)  
<https://www.padovanet.it/ambiente-territorio-e-verde/verde-e-agricoltura-urbana/>

VIA	N. INV.	SPECIE	MOTIVAZIONE	SOSTITUZIONE	NOTE
Via Carducci Giosuè	21	Prunus cerasifera pissardii	Esito VTA, tutela pubblica incolumità	Prevista	
Via Montini Armando	22	Cercis siliquastrum	Esito VTA, tutela pubblica incolumità	Prevista	
Via Carducci Giosuè	31	Prunus cerasifera pissardii	Esito VTA, tutela pubblica incolumità	Da valutare	
Via Santa Maria In Vanzo	52	Prunus cerasifera pissardii	Esito VTA, tutela pubblica incolumità	P	CIRO DEGL'INNOCENTI Comune di Padova 09.09.2024 10:47:32 GMT+01:00
Via Carducci Giosuè	57	Robinia pseudoacacia monophylla	Esito VTA, tutela pubblica incolumità	Prevista	
Via Carducci Giosuè	59	Robinia pseudoacacia monophylla	Esito VTA, tutela pubblica incolumità	Prevista	
Via Carducci Giosuè	66	Prunus cerasifera pissardii	Esito VTA, tutela pubblica incolumità	Prevista	
Via Carducci Giosuè	81	Prunus cerasifera pissardii	Esito VTA, tutela pubblica incolumità	Prevista	
Via Bembo Pietro	84	Robinia pseudoacacia	Esito VTA, tutela pubblica incolumità	Prevista	
Via Bembo Pietro	85	Robinia pseudoacacia monophylla	Esito VTA, tutela pubblica incolumità	Prevista	
Via Bembo Pietro	163	Alnus glutinosa	Esito VTA, tutela pubblica incolumità	Prevista	
Via Facciolati Jacopo	233	Acer negundo	Esito VTA, tutela pubblica incolumità	Prevista	

La sostituzione è prevista nella stagione opportuna e compatibilmente con la presenza di sottoservizi.

I fogli notizie relativi all'abbattimento verranno collocati entro 2 giorni dall'intervento.

Distinti saluti.

Il Capo Settore  
Verde, Parchi e Agricoltura Urbana  
Dott. Agr. Ciro Degl' Innocenti


Allegato :scheda rilevamento, foto, planimetria con indicata l'ubicazione della pianta.

Struttura Settore Verde, Parchi e Agricoltura Urbana Dirigente Dott. Ciro Degl'Innocenti  
Sede via Tommaseo n.60 - 35131 Padova Tel. 0498204475 - Unità Operativa Patrimonio Arboreo Pubblico Alberi Stradali  
email: [verdepubblico@comune.padova.it](mailto:verdepubblico@comune.padova.it) - PEC: [verde@pec.comune.padova.it](mailto:verde@pec.comune.padova.it)  
<https://www.padovane.it/ambiente-territorio-e-verde/verde-e-agricoltura-urbana/>

<b>Nr. albero</b> 21	<b>Cartellino</b>
<b>Coordinate</b> 724.931,39 / 5.030.731,43	
<b>Proprietà</b> Area di proprietà	
	
<b>Tassonomia</b> Prunus cerasifera pissardii (Mirabolano var. 'Pissardii')	
<b>Sito di crescita</b> Banchina	<b>Fase fisiologica</b> adulto
<b>Accessibilità</b> Accessibile	
<b>Bersaglio</b>	
<b>Altezza</b> 8,00 m	<b>Ø chioma</b> 7,50 m
<b>Altezza castello</b> 2,00 m	
<b>Circ. tronco</b> 82 cm	<b>Ø tronco</b> 26,00 cm
<b>Stato pianta</b> Pianta viva	
<b>Modalità età</b> Stimato	<b>Età pianta calcolata</b> 26
<b>Data stima</b> 01/01/2021	<b>Età stimata</b> 23
<b>Data abbattimento</b>	<b>Data rimozione ceppaia</b>
<input checked="" type="checkbox"/> Albero stradale	<input checked="" type="checkbox"/> Irrigazione
<input checked="" type="checkbox"/> Pavimentazione filtrante	<input checked="" type="checkbox"/> Protezione urti
<b>Note</b>	

<b>VSA - Data:</b> 02/07/2024	<b>CPC:</b> M/D - Morta/Deperiente
<b>Stato cartellino</b> Cartellino da aggiungere	

<b>Rilevatore</b>	Diego Gennaro
<b>Tipo</b>	Ricontrollo
<b>Fase fisiologica</b>	adulto
<b>Sito di crescita</b>	Banchina
<b>Stato vegetativo</b>	2 deperiente
<b>Altezza</b>	8,00 m
<b>Ø chioma</b>	7,50 m
<b>Altezza castello</b>	2,00 m
<b>Ø tronco</b>	26,00 cm
<b>Circ. tronco</b>	82 cm



**Note** Condizioni vegetative irrimediabilmente compromesse, presenza di corpi fruttiferi fungini sui rami

**Anomalie:** (1) difetto minore, (2) difetto medio, (3) difetto grave

**Branche** Branche compromesse (3)

**Chioma** Dissecamento (2)

**Agenti patogeni** Inonotus dryadeus (3)

Iter			
#	Data esecuzione	Eseguito da	Stato VSA
1	02/07/2024 08:44:29	Diego Gennaro	In lavorazione
2	19/08/2024 12:43:35	Diego Gennaro	Richiesta validazione (Applicativo)
3	19/08/2024 12:43:35	Diego Gennaro	Validata



TRIVELLATO  
PAOLO  
COMUNE DI  
PADOVA  
20.08.2024  
10:39:22  
GMT+02:00

<b>Nr. albero</b> 22	<b>Cartellino</b>
<b>Coordinate</b> 724.410,02 / 5.031.150,53	
<b>Proprietà</b> Area di proprietà	
	
<b>Tassonomia</b> Cercis siliquastrum (Albero di Giuda)	
<b>Sito di crescita</b> Marciapiede	<b>Fase fisiologica</b> adulto
<b>Accessibilità</b> Accessibile	
<b>Bersaglio</b>	
<b>Altezza</b> 6,00 m	<b>Ø chioma</b> 7,00 m
<b>Altezza castello</b> 2,00 m	
<b>Circ. tronco</b> 101 cm	<b>Ø tronco</b> 32,00 cm
<b>Stato pianta</b> Pianta viva	
<b>Modalità età</b> Preciso	<b>Età pianta calcolata</b> 21
<b>Data impianto</b> 01/01/2003	<b>Età all'impianto</b> 0
<b>Data abbattimento</b>	<b>Data rimozione ceppaia</b>
<input checked="" type="checkbox"/> Albero stradale	<input checked="" type="checkbox"/> Irrigazione
<input checked="" type="checkbox"/> Pavimentazione filtrante	
<b>Note</b>	

VSA - Data: 04/07/2024

CPC: M/D - Morta/Deperiente

Stato cartellino Cartellino da aggiungere

<b>Rilevatore</b>	Diego Gennaro
<b>Tipo</b>	Ricontrollo
<b>Fase fisiologica</b>	adulto
<b>Sito di crescita</b>	Marciapiede
<b>Stato vegetativo</b>	3 gravemente deperiente
<b>Altezza</b>	6,00 m
<b>Ø chioma</b>	7,00 m
<b>Altezza castello</b>	2,00 m
<b>Ø tronco</b>	32,00 cm
<b>Circ. tronco</b>	101 cm



**Note** Pianta a fine ciclo, autoriduzione della chioma in corso; Condizioni vegetative irrimediabilmente compromesse, prospettive di vita nulle

**Anomalie:** (1) difetto minore, (2) difetto medio, (3) difetto grave

**Fusto** Rigonfiamenti (2)

**Castello** Carie (3)



**Branche** Branche secche (3)

**Chioma** Dissecamento (3)

Iter			
#	Data esecuzione	Eseguito da	Stato VSA
1	04/07/2024 09:10:24	Diego Gennaro	In lavorazione
2	19/08/2024 12:45:14	Diego Gennaro	Richiesta validazione (Applicativo)
3	19/08/2024 12:45:14	Diego Gennaro	Validata

TRIVELLATO  
PAOLO  
COMUNE DI  
PADOVA  
20.08.2024  
10:39:22  
GMT+02:00



<b>Nr. albero</b> 31	<b>Cartellino</b>
<b>Coordinate</b> 724.967,14 / 5.030.825,81	
<b>Proprietà</b> Area di proprietà	
	
<b>Tassonomia</b> Prunus cerasifera pissardii (Mirabolano var. 'Pissardii')	
<b>Sito di crescita</b> Banchina	<b>Fase fisiologica</b> adulto
<b>Accessibilità</b> Accessibile	
<b>Bersaglio</b>	
<b>Altezza</b> 8,50 m	<b>Ø chioma</b> 6,50 m
<b>Altezza castello</b> 2,00 m	
<b>Circ. tronco</b> 97 cm	<b>Ø tronco</b> 31,00 cm
<b>Stato pianta</b> Pianta viva	
<b>Modalità età</b> Stimato	<b>Età pianta calcolata</b> 26
<b>Data stima</b> 01/01/2021	<b>Età stimata</b> 23
<b>Data abbattimento</b>	<b>Data rimozione ceppaia</b>
<input checked="" type="checkbox"/> Albero stradale	<input checked="" type="checkbox"/> Irrigazione
<input checked="" type="checkbox"/> Pavimentazione filtrante	<input checked="" type="checkbox"/> Protezione urti
<b>Note</b>	


VSA - Data: 17/07/2024

CPC: D - Gravità estrema

Stato cartellino Cartellino da aggiungere



<b>Rilevatore</b>	Diego Gennaro
<b>Tipo</b>	Ricontrollo
<b>Fase fisiologica</b>	adulto
<b>Sito di crescita</b>	Banchina
<b>Altezza</b>	8,50 m
<b>Ø chioma</b>	6,50 m
<b>Altezza castello</b>	2,00 m
<b>Ø tronco</b>	31,00 cm
<b>Circ. tronco</b>	97 cm



**Note** Gravemente deperiente, presenza di fungo gen. Phellinus su tronco e branche. Condizioni vegetative irrimediabilmente compromesse, prospettive di vita nulle

**Anomalie:** (1) difetto minore, (2) difetto medio, (3) difetto grave

**Branche** Branche secche (2), Branche compromesse (3), Carie (1), Carpofori (3)

**Agenti patogeni** Phellinus tuberculosus (3)

Iter			
#	Data esecuzione	Eseguito da	Stato VSA
1	17/07/2024 12:15:09	Diego Gennaro	In lavorazione
2	19/08/2024 12:43:48	Diego Gennaro	Richiesta validazione (Applicativo)
3	19/08/2024 12:43:48	Diego Gennaro	Validata



TRIVELLATO  
PAOLO  
COMUNE DI  
PADOVA  
20.08.2024  
10:39:22  
GMT+02:00



<b>Nr. albero</b> 52	<b>Cartellino</b>
<b>Coordinate</b> 724.608,37 / 5.030.807,61	
<b>Proprietà</b> Area di proprietà	



<b>Tassonomia</b> Prunus cerasifera pissardii (Mirabolano var. 'Pissardii')	
<b>Sito di crescita</b> Parterre	<b>Fase fisiologica</b> adulto
<b>Accessibilità</b> Accessibile	
<b>Bersaglio</b>	
<b>Altezza</b> 5,00 m	<b>Ø chioma</b> 4,00 m
<b>Altezza castello</b> 1,80 m	
<b>Circ. tronco</b> 104 cm	<b>Ø tronco</b> 33,00 cm
<b>Stato pianta</b> Pianta viva	
<b>Modalità età</b> Stimato	<b>Età pianta calcolata</b> 26
<b>Data stima</b> 01/01/2021	<b>Età stimata</b> 23
<b>Data abbattimento</b>	<b>Data rimozione ceppaia</b>
<input checked="" type="checkbox"/> Albero stradale	<input checked="" type="checkbox"/> Irrigazione
<input checked="" type="checkbox"/> Pavimentazione filtrante	
<b>Note</b>	

<b>VSA - Data:</b> 31/07/2024	<b>CPC:</b> M/D - Morta/Deperiente
<b>Stato cartellino</b> Cartellino da aggiungere	

<b>Rilevatore</b>	Diego Gennaro
<b>Tipo</b>	Ricontrollo
<b>Fase fisiologica</b>	adulto
<b>Sito di crescita</b>	Parterre
<b>Altezza</b>	5,00 m
<b>Ø chioma</b>	4,00 m
<b>Altezza castello</b>	1,80 m
<b>Ø tronco</b>	33,00 cm
<b>Circ. tronco</b>	104 cm



**Note** Pianta a fine ciclo, gran parte della chioma già secca; presenza di gommosi

**Anomalie:** (1) difetto minore, (2) difetto medio, (3) difetto grave

**Branche** Branche secche (3)

**Chioma** Dissecamento (3)

Iter			
#	Data esecuzione	Eseguito da	Stato VSA
1	31/07/2024 09:35:14	Diego Gennaro	In lavorazione
2	19/08/2024 12:45:26	Diego Gennaro	Richiesta validazione (Applicativo)
3	19/08/2024 12:45:26	Diego Gennaro	Validata



TRIVELLATO  
PAOLO  
COMUNE DI  
PADOVA  
20.08.2024  
10:39:22  
GMT+02:00

<b>Nr. albero</b> 57	<b>Cartellino</b>
<b>Coordinate</b> 725.060,20 / 5.031.039,31	
<b>Proprietà</b> Area di proprietà	
	
<b>Tassonomia</b> Robinia pseudoacacia monophylla (Robinia var. 'Monofilla')	
<b>Sito di crescita</b> Marciapiede	<b>Fase fisiologica</b> adulto
<b>Accessibilità</b> Accessibile	
<b>Bersaglio</b> Zona di passaggio durante tutta la giornata, area di sosta non particolarmente frequentata	
<b>Altezza</b> 9,00 m	<b>Ø chioma</b> 9,50 m
<b>Altezza castello</b> 2,00 m	
<b>Circ. tronco</b> 105 cm	<b>Ø tronco</b> 33,50 cm
<b>Stato pianta</b> Pianta viva	
<b>Modalità età</b> Preciso	<b>Età pianta calcolata</b> 17
<b>Data impianto</b> 01/01/2007	<b>Età all'impianto</b> 0
<b>Data abbattimento</b>	<b>Data rimozione ceppaia</b>
<input checked="" type="checkbox"/> Albero stradale	<input checked="" type="checkbox"/> Irrigazione
<input checked="" type="checkbox"/> Pavimentazione filtrante	
<b>Note</b>	

VSA - Data: 04/07/2024

CPC: M/D - Morta/Deperiente

Stato cartellino Cartellino da aggiungere

<b>Rilevatore</b>	Diego Gennaro
<b>Tipo</b>	Ricontrollo
<b>Fase fisiologica</b>	adulto
<b>Sito di crescita</b>	Marciapiede
<b>Stato vegetativo</b>	3 gravemente deperiente
<b>Altezza</b>	9,00 m
<b>Ø chioma</b>	9,50 m
<b>Altezza castello</b>	2,00 m
<b>Ø tronco</b>	33,50 cm
<b>Circ. tronco</b>	105 cm



**Note** Pianta con chioma in gran parte secca. Condizioni vegetative irrimediabilmente compromesse

**Anomalie:** (1) difetto minore, (2) difetto medio, (3) difetto grave

**Branche** Branche secche (3)

**Chioma** Dissecamento (3), Autoriduzione della chioma (3)

Iter			
#	Data esecuzione	Eseguito da	Stato VSA
1	04/07/2024 08:52:00	Diego Gennaro	In lavorazione
2	19/08/2024 12:44:03	Diego Gennaro	Richiesta validazione (Applicativo)
3	19/08/2024 12:44:03	Diego Gennaro	Validata



TRIVELLATO  
PAOLO  
COMUNE DI  
PADOVA  
20.08.2024  
10:39:22  
GMT+02:00

<b>Nr. albero</b> 59	<b>Cartellino</b>
<b>Coordinate</b> 725.052,74 / 5.031.019,92	
<b>Proprietà</b> Area di proprietà	
	
<b>Tassonomia</b> Robinia pseudoacacia monophylla (Robinia var. 'Monofilla')	
<b>Sito di crescita</b> Marciapiede	<b>Fase fisiologica</b> adulto
<b>Accessibilità</b> Accessibile	
<b>Bersaglio</b>	
<b>Altezza</b> 9,50 m	<b>Ø chioma</b> 10,00 m
<b>Altezza castello</b> 2,50 m	
<b>Circ. tronco</b> 110 cm	<b>Ø tronco</b> 35,00 cm
<b>Stato pianta</b> Pianta viva	
<b>Modalità età</b> Preciso	<b>Età pianta calcolata</b> 17
<b>Data impianto</b> 01/01/2007	<b>Età all'impianto</b> 0
<b>Data abbattimento</b>	<b>Data rimozione ceppaia</b>
<input checked="" type="checkbox"/> Albero stradale	<input checked="" type="checkbox"/> Irrigazione
<input checked="" type="checkbox"/> Pavimentazione filtrante	
<b>Note</b>	

VSA - Data: 04/07/2024

CPC: M/D - Morta/Deperiente

Stato cartellino Cartellino da aggiungere

<b>Rilevatore</b>	Diego Gennaro
<b>Tipo</b>	Ricontrollo
<b>Fase fisiologica</b>	adulto
<b>Sito di crescita</b>	Marciapiede
<b>Stato vegetativo</b>	3 gravemente deperiente
<b>Altezza</b>	9,50 m
<b>Ø chioma</b>	10,00 m
<b>Altezza castello</b>	2,50 m
<b>Ø tronco</b>	35,00 cm
<b>Circ. tronco</b>	110 cm



**Note** Pianta con chioma in gran parte secca. Condizioni vegetative irrimediabilmente compromesse

**Anomalie:** (1) difetto minore, (2) difetto medio, (3) difetto grave

**Branche** Branche secche (3)

**Chioma** Dissecamento (3), Autoriduzione della chioma (3)


Iter			
#	Data esecuzione	Eseguito da	Stato VSA
1	04/07/2024 09:02:44	Diego Gennaro	In lavorazione
2	19/08/2024 12:44:16	Diego Gennaro	Richiesta validazione (Applicativo)
3	19/08/2024 12:44:16	Diego Gennaro	Validata



TRIVELLATO  
PAOLO  
COMUNE DI  
PADOVA  
20.08.2024  
10:39:22  
GMT+02:00



<b>Nr. albero</b> 66	<b>Cartellino</b>
<b>Coordinate</b> 725.027,83 / 5.030.953,58	
<b>Proprietà</b> Area di proprietà	
	
<b>Tassonomia</b> Prunus cerasifera pissardii (Mirabolano var. 'Pissardii')	
<b>Sito di crescita</b> Marciapiede	<b>Fase fisiologica</b> adulto
<b>Accessibilità</b> Accessibile	
<b>Bersaglio</b>	
<b>Altezza</b> 6,50 m	<b>Ø chioma</b> 8,00 m
<b>Altezza castello</b> 1,80 m	
<b>Circ. tronco</b> 94 cm	<b>Ø tronco</b> 30,00 cm
<b>Stato pianta</b> Pianta viva	
<b>Modalità età</b> Stimato	<b>Età pianta calcolata</b> 29
<b>Data stima</b> 01/01/2021	<b>Età stimata</b> 26
<b>Data abbattimento</b>	<b>Data rimozione ceppaia</b>
<input checked="" type="checkbox"/> Albero stradale	<input checked="" type="checkbox"/> Pavimentazione filtrante
<b>Note</b>	

<b>VSA - Data: 28/06/2024</b>	<b>CPC: M/D - Morta/Deperiente</b>
<b>Stato cartellino</b> Cartellino da aggiungere	
<b>Rilevatore</b> Diego Gennaro	
<b>Tipo</b> Ricontrollo	
<b>Fase fisiologica</b> adulto	
<b>Sito di crescita</b> Marciapiede	
<b>Stato vegetativo</b> 3 gravemente deperiente	
<b>Altezza</b> 6,50 m	
<b>Ø chioma</b> 8,00 m	
<b>Altezza castello</b> 1,80 m	
<b>Ø tronco</b> 30,00 cm	
<b>Circ. tronco</b> 94 cm	



**Note** Pianta con chioma in gran parte secca. Condizioni vegetative irrimediabilmente compromesse

**Anomalie:** (1) difetto minore, (2) difetto medio, (3) difetto grave

**Branche** Seccumi (3), Carie (1), Branche compromesse (2)

**Chioma** Chioma filata (1), Dissecamento (3), Autoriduzione della chioma (3), Microfillia (3)

Iter			
#	Data esecuzione	Eseguito da	Stato VSA
1	28/06/2024 11:39:43	Diego Gennaro	In lavorazione
2	19/08/2024 12:44:32	Diego Gennaro	Richiesta validazione (Applicativo)
3	19/08/2024 12:44:32	Diego Gennaro	Validata




TRIVELLATO  
PAOLO  
COMUNE DI  
PADOVA  
20.08.2024  
10:39:22  
GMT+02:00

<b>Nr. albero</b> 81	<b>Cartellino</b>
<b>Coordinate</b> 724.973,63 / 5.030.810,73	
<b>Proprietà</b> Area di proprietà	
	
<b>Tassonomia</b> Prunus cerasifera pissardii (Mirabolano var. 'Pissardii')	
<b>Sito di crescita</b> Marciapiede	<b>Fase fisiologica</b> adulto
<b>Accessibilità</b> Accessibile	
<b>Bersaglio</b>	
<b>Altezza</b> 8,50 m	<b>Ø chioma</b> 6,50 m
<b>Altezza castello</b> 2,00 m	
<b>Circ. tronco</b> 77 cm	<b>Ø tronco</b> 24,50 cm
<b>Stato pianta</b> Pianta viva	
<b>Modalità età</b> Stimato	<b>Età pianta calcolata</b> 29
<b>Data stima</b> 01/01/2021	<b>Età stimata</b> 26
<b>Data abbattimento</b>	<b>Data rimozione ceppaia</b>
<input checked="" type="checkbox"/> Albero stradale	<input checked="" type="checkbox"/> Pavimentazione filtrante
<b>Note</b>	

VSA - Data: 28/06/2024

CPC: D - Gravità estrema

<b>Stato cartellino</b> Cartellino da aggiungere	
<b>Rilevatore</b> Diego Gennaro	
<b>Tipo</b> Ricontrollo	
<b>Fase fisiologica</b> adulto	
<b>Sito di crescita</b> Marciapiede	
<b>Stato vegetativo</b> 2 deperiente	
<b>Altezza</b> 8,50 m	
<b>Ø chioma</b> 6,50 m	
<b>Altezza castello</b> 2,00 m	
<b>Ø tronco</b> 24,50 cm	
<b>Circ. tronco</b> 77 cm	

**Note** Apici vegetativi secchi, presenza di carie al castello, rischio elevato di sbrancamento non tollerabile per il sito (adiacente posto auto disabili) in cui la pianta, a fine ciclo, è a dimora.

**Anomalie:** (1) difetto minore, (2) difetto medio, (3) difetto grave

**Castello** Carie (3)

**Branche** Branche secche (3)

**Iter**

#	Data esecuzione	Eseguito da	Stato VSA
1	28/06/2024 11:57:52	Diego Gennaro	In lavorazione
2	19/08/2024 12:44:45	Diego Gennaro	Richiesta validazione (Applicativo)
3	19/08/2024 12:44:45	Diego Gennaro	Validata



TRIVELLATO  
PAOLO  
COMUNE DI  
PADOVA  
20.08.2024  
10:39:22  
GMT+02:00

<b>Nr. albero</b> 84	<b>Cartellino</b>
<b>Coordinate</b> 726.385,26 / 5.027.702,96	
<b>Proprietà</b> Area di proprietà	



<b>Tassonomia</b> Robinia pseudoacacia (Robinia)	
<b>Sito di crescita</b> Banchina	<b>Fase fisiologica</b> giovane
<b>Accessibilità</b> Accessibile	
<b>Bersaglio</b>	
<b>Altezza</b> 9,00 m	<b>Ø chioma</b> 5,00 m
<b>Altezza castello</b> 5,00 m	
<b>Circ. tronco</b> 75 cm	<b>Ø tronco</b> 24,00 cm
<b>Stato pianta</b> Pianta viva	
<b>Modalità età</b> Preciso	<b>Età pianta calcolata</b> 17
<b>Data impianto</b> 01/01/2007	<b>Età all'impianto</b> 0
<b>Data abbattimento</b>	<b>Data rimozione ceppaia</b>
<input checked="" type="checkbox"/> Albero stradale	<input checked="" type="checkbox"/> Irrigazione
<input checked="" type="checkbox"/> Pavimentazione filtrante	
<b>Note</b>	

<b>VSA - Data:</b> 04/07/2024	<b>CPC:</b> M/D - Morta/Deperiente
<b>Stato cartellino</b> Cartellino da aggiungere	

<b>Rilevatore</b>	Diego Gennaro
<b>Tipo</b>	Ricontrollo
<b>Fase fisiologica</b>	giovane
<b>Sito di crescita</b>	Banchina
<b>Stato vegetativo</b>	3 gravemente deperiente
<b>Altezza</b>	9,00 m
<b>Ø chioma</b>	5,00 m
<b>Altezza castello</b>	5,00 m
<b>Ø tronco</b>	24,00 cm
<b>Circ. tronco</b>	75 cm



**Note** Pianta con chioma in gran parte secca, sintomo di evidenti problemi all'apparato radicale. Condizioni vegetative irrimediabilmente compromesse

**Anomalie:** (1) difetto minore, (2) difetto medio, (3) difetto grave

**Branche** Branche secche (3)

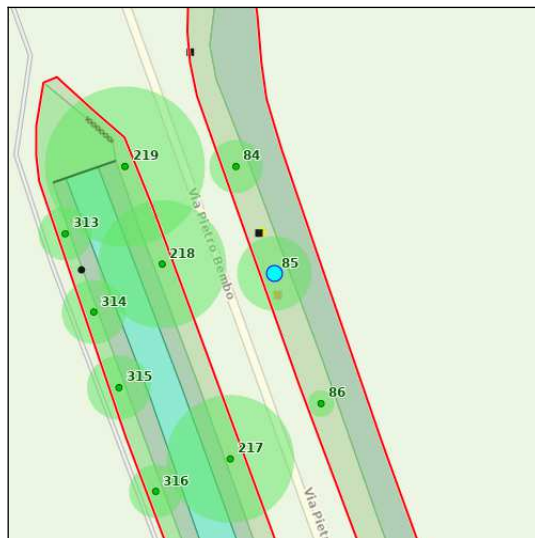

**Chioma** Microfillia (3), Dissecamento (3), Autoriduzione della chioma (3)

Iter			
#	Data esecuzione	Eseguito da	Stato VSA
1	04/07/2024 09:25:13	Diego Gennaro	In lavorazione
2	19/08/2024 12:45:51	Diego Gennaro	Richiesta validazione (Applicativo)
3	19/08/2024 12:45:51	Diego Gennaro	Validata



TRIVELLATO  
PAOLO  
COMUNE DI  
PADOVA  
20.08.2024  
10:39:22  
GMT+02:00


<b>Nr. albero</b> 85	<b>Cartellino</b>
<b>Coordinate</b> 726.388,87 / 5.027.692,93	
<b>Proprietà</b> Area di proprietà	



<b>Tassonomia</b> Robinia pseudoacacia monophylla (Robinia var. 'Monofilla')	
<b>Sito di crescita</b> Banchina	<b>Fase fisiologica</b> adulto
<b>Accessibilità</b> Accessibile	
<b>Bersaglio</b>	
<b>Altezza</b> 9,50 m	<b>Ø chioma</b> 7,00 m
<b>Altezza castello</b> 3,50 m	
<b>Circ. tronco</b> 91 cm	<b>Ø tronco</b> 29,00 cm
<b>Stato pianta</b> Pianta viva	
<b>Modalità età</b> Preciso	<b>Età pianta calcolata</b> 16
<b>Data impianto</b> 01/01/2008	<b>Età all'impianto</b> 0
<b>Data abbattimento</b>	<b>Data rimozione ceppaia</b>
<input checked="" type="checkbox"/> Albero stradale	<input checked="" type="checkbox"/> Irrigazione
<input checked="" type="checkbox"/> Pavimentazione filtrante	
<b>Note</b>	

<b>VSA - Data:</b> 04/07/2024	<b>CPC:</b> M/D - Morta/Deperiente
<b>Stato cartellino</b> Cartellino da aggiungere	

<b>Rilevatore</b>	Diego Gennaro
<b>Tipo</b>	Ricontrollo
<b>Fase fisiologica</b>	adulto
<b>Sito di crescita</b>	Banchina
<b>Altezza</b>	9,50 m
<b>Ø chioma</b>	7,00 m
<b>Altezza castello</b>	3,50 m
<b>Ø tronco</b>	29,00 cm
<b>Circ. tronco</b>	91 cm



**Note** Pianta con chioma in gran parte secca, sintomo di evidenti problemi all'apparato radicale. Condizioni vegetative irrimediabilmente compromesse

**Anomalie:** (1) difetto minore, (2) difetto medio, (3) difetto grave

**Branche** Branche secche (3)



**Chioma** Microfillia (3), Dissecamento (3), Autoriduzione della chioma (3)

Iter			
#	Data esecuzione	Eseguito da	Stato VSA
1	04/07/2024 09:33:58	Diego Gennaro	In lavorazione
2	19/08/2024 12:46:01	Diego Gennaro	Richiesta validazione (Applicativo)
3	19/08/2024 12:46:01	Diego Gennaro	Validata



TRIVELLATO  
PAOLO  
COMUNE DI  
PADOVA  
20.08.2024  
10:39:22  
GMT+02:00



<b>Nr. albero</b> 163	<b>Cartellino</b>
<b>Coordinate</b> 726.890,50 / 5.026.291,93	
<b>Proprietà</b> Area di proprietà	
	
<b>Tassonomia</b> Alnus glutinosa (Ontano nero)	
<b>Sito di crescita</b> Banchina	<b>Fase fisiologica</b> giovane
<b>Accessibilità</b> Accessibile	
<b>Bersaglio</b>	
<b>Altezza</b> 4,50 m	<b>Ø chioma</b> 1,00 m
<b>Altezza castello</b> 3,50 m	
<b>Circ. tronco</b> 41 cm	<b>Ø tronco</b> 13,00 cm
<b>Stato pianta</b> Pianta viva	
<b>Modalità età</b> Preciso	<b>Età pianta calcolata</b> 19
<b>Data impianto</b> 01/01/2005	<b>Età all'impianto</b> 0
<b>Data abbattimento</b>	<b>Data rimozione ceppaia</b>
<input checked="" type="checkbox"/> Albero stradale	<input checked="" type="checkbox"/> Irrigazione
<input checked="" type="checkbox"/> Pavimentazione filtrante	
<b>Note</b>	

VSA - Data: 15/07/2024

CPC: M/D - Morta/Deperiente

Stato cartellino Cartellino da aggiungere

<b>Rilevatore</b>	Diego Gennaro
<b>Tipo</b>	Ricontrollo
<b>Fase fisiologica</b>	giovane
<b>Sito di crescita</b>	Banchina
<b>Stato vegetativo</b>	2 deperiente
<b>Altezza</b>	4,50 m
<b>Ø chioma</b>	1,00 m
<b>Altezza castello</b>	3,50 m
<b>Ø tronco</b>	13,00 cm
<b>Circ. tronco</b>	41 cm



**Note** Condizioni vegetative irrimediabilmente compromesse, prospettive di vita nulle

**Anomalie:** (1) difetto minore, (2) difetto medio, (3) difetto grave

**Colletto** Carie (3)

**Chioma** Dissecamento (3)

Iter			
#	Data esecuzione	Eseguito da	Stato VSA
1	15/07/2024 11:37:58	Diego Gennaro	In lavorazione
2	19/08/2024 12:45:41	Diego Gennaro	Richiesta validazione (Applicativo)
3	19/08/2024 12:45:41	Diego Gennaro	Validata



TRIVELLATO  
PAOLO  
COMUNE DI  
PADOVA  
20.08.2024  
10:39:22  
GMT+02:00


<b>Nr. albero</b> 233	<b>Cartellino</b>
<b>Coordinate</b> 726.540,22 / 5.030.305,14	
<b>Proprietà</b> Area di proprietà	
	
<b>Tassonomia</b> Acer negundo (Acero americano)	
<b>Sito di crescita</b> Parterre	<b>Fase fisiologica</b> adulto
<b>Accessibilità</b> Accessibile	
<b>Bersaglio</b> Zona di passaggio durante tutta la giornata, area di sosta non particolarmente frequentata	
<b>Altezza</b> 10,50 m	<b>Ø chioma</b> 11,00 m
<b>Altezza castello</b> 4,00 m	
<b>Circ. tronco</b> 170 cm	<b>Ø tronco</b> 54,00 cm
<b>Stato pianta</b> Pianta viva	
<b>Modalità età</b> Stimato	<b>Età pianta calcolata</b> 38
<b>Data stima</b> 01/01/2021	<b>Età stimata</b> 35
<b>Data abbattimento</b>	<b>Data rimozione ceppaia</b>
<input checked="" type="checkbox"/> Albero stradale	<input checked="" type="checkbox"/> Pavimentazione filtrante
<b>Note</b>	

VSA - Data: 04/07/2024

CPC: D - Gravità estrema

Stato cartellino Cartellino da aggiungere

<b>Rilevatore</b>	Diego Gennaro
<b>Tipo</b>	Ricontrollo
<b>Fase fisiologica</b>	adulto
<b>Sito di crescita</b>	Parterre
<b>Stato vegetativo</b>	2 deperiente
<b>Altezza</b>	10,50 m
<b>Ø chioma</b>	11,00 m
<b>Altezza castello</b>	4,00 m
<b>Ø tronco</b>	54,00 cm
<b>Circ. tronco</b>	170 cm
<b>Bersaglio</b>	Zona di passaggio durante tutta la giornata, area di sosta non particolarmente frequentata



**Note** Presenza di carpofori fungini di *Polyporus squamosus*, agente di carie al castello. La patologia non è correggibile con interventi arboricolturali. Recente distacco di grossa branca, rischio elevato di ulteriori sbrancamenti, non tollerabili per il sito in cui è a dimora.

**Anomalie:** (1) difetto minore, (2) difetto medio, (3) difetto grave

**Colletto** Allargato (3)

**Fusto** Ipertrufie - iperplasie (3)

**Castello** Carpofori (3), Carie (3)

**Branche** Carpofori (3), Branche compromesse (3)

**Agenti patogeni** *Polyporus squamosus* (3)

#### Iter

#	Data esecuzione	Eseguito da	Stato VSA
1	04/07/2024 12:37:29	Diego Gennaro	In lavorazione
2	19/08/2024 12:45:04	Diego Gennaro	Richiesta validazione (Applicativo)
3	19/08/2024 12:45:04	Diego Gennaro	Validata



TRIVELLATO  
PAOLO  
COMUNE DI  
PADOVA  
20.08.2024  
10:39:22  
GMT+02:00



Comune di Padova



I CICLI AFFRESCATI  
DEL XIV SECOLO DI PADOVA

**SETTORE VERDE, PARCHI E AGRICOLTURA URBANA**

Via N. Tommaseo, 60 - 35131 - Padova

tel. 049.8204475

Codice Fiscale 00644060287

Prot. n. 0462495  
del 10/09/2024

Al Quartiere n. 5

**Oggetto: Abbattimento di n. 1 Quercus ilex in via Palestro (n. inv. 14), n. 1 Platanus hybrida in via Milazzo (n. inv. 16d), n. 1 Crataegus x lavellei carrierei in via Mentana (n. inv. 21), n. 1 Cercis siliquastrum (n. inv. 78). Delibera del C.C. n. 2006/0042 del 05/06/06.**

In accordo con il piano di monitoraggio delle alberature comunali sono state fatte eseguire indagini fitosanitarie e di valutazione della stabilità su n.1 Quercus ilex, n. 1 Platanus hybrida, n. 1 Crataegus x lavellei carrierei, n. 1 Cercis siliquastrum, presenti lungo le vie in oggetto. Le verifiche condotte evidenziano una situazione critica a carico della stessa. L'indagine svolta ha permesso di rilevare che il Leccio n. inv. 14 si trova a fine ciclo, gravemente deperiente con chioma rada e microfillia, con prospettive di vita nulle. L'albero di Platano comune n. inv. 16d è compromesso per presenza di Ganoderma al colletto, fungo agente di carie del legno, non correggibile con interventi arboricolturali. La pianta di Biancospino carrierei n. inv. 21 è morta. L'Albero di Giuda n. inv. 78 è a fine ciclo, gravemente deperiente con chioma in disseccamento; prospettive di vita nulle.

Considerato lo stato riscontrato degli esemplari arborei, se ne prescrive l'abbattimento.

Al Quartiere si comunica ai sensi della delibera di C.C. n. 42 del 05/06/06.

VIA	N. INV.	SPECIE	MOTIVAZIONE	SOSTITUZIONE	NOTE
Via Palestro	14	Quercus ilex	Esito VTA, tutela pubblica incolumità	Non prevista, interferenza con l'edificio	
Via Milazzo	16d	Platanus hybrida	Esito VTA, tutela pubblica incolumità	Prevista	
Via Mentana	21	Crataegus x lavellei carrierei	Esito VTA, tutela pubblica incolumità	Prevista	Pianta morta.
Via Palestro	78	Cercis siliquastrum	Esito VTA, tutela pubblica incolumità	Prevista	

Struttura Settore Verde, Parchi e Agricoltura Urbana Dirigente Dott. Ciro Degl'Innocenti

Sede via Tommaseo n.60 - 35131 Padova Tel: 0498204475 -- Unità Operativa Patrimonio Arboreo Pubblico Alberi Stradali

email: [verdepubblico@comune.padova.it](mailto:verdepubblico@comune.padova.it) -- PEC: [verde@pec.comune.padova.it](mailto:verde@pec.comune.padova.it)

<https://www.padovanet.it/ambiente-territorio-e-verde/verde-e-agricoltura-urbana/>

La sostituzione è prevista nella stagione opportuna e compatibilmente con la presenza di sottoservizi.  
I fogli notizie relativi all'abbattimento verranno collocati entro 2 giorni dall'intervento.


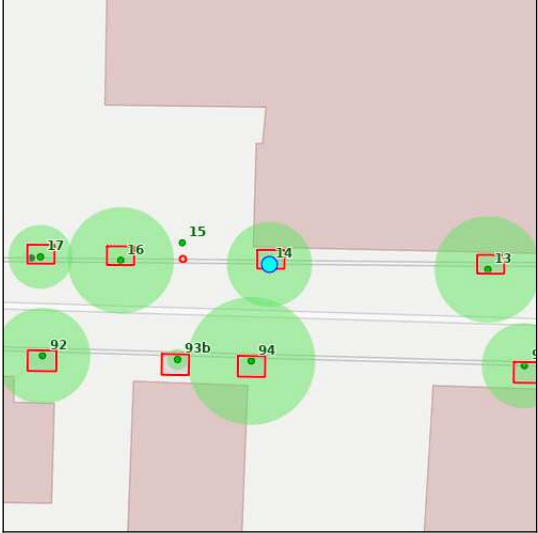
Distinti saluti.

Il Capo Settore  
Verde, Parchi e Agricoltura Urbana  
*Dott. Agr. Ciro Degl' Innocenti*

*Allegato :scheda rilevamento, foto, planimetria con indicata l'ubicazione della pianta.*



CIRO  
DEGL'INNOCENTI  
Comune di Padova  
09.09.2024 10:47:32  
GMT+01:00

<b>Nr. albero</b> 14	<b>Cartellino</b>
<b>Coordinate</b> 723.811,05 / 5.032.160,72	
<b>Proprietà</b> Area di proprietà	
	
<b>Tassonomia</b> Quercus ilex (Leccio)	
<b>Sito di crescita</b> Marciapiede	<b>Fase fisiologica</b> adulto
<b>Accessibilità</b> Accessibile	
<b>Bersaglio</b> Zona di passaggio durante tutta la giornata, area di sosta non particolarmente frequentata	
<b>Altezza</b> 14,00 m	<b>Ø chioma</b> 8,00 m
<b>Altezza castello</b> 4,00 m	
<b>Circ. tronco</b> 141 cm	<b>Ø tronco</b> 45,00 cm
<b>Stato pianta</b> Pianta viva	
<b>Modalità età</b> Stimato	<b>Età pianta calcolata</b> 64
<b>Data stima</b> 01/01/2021	<b>Età stimata</b> 61
<b>Data abbattimento</b>	<b>Data rimozione ceppaia</b>
<input checked="" type="checkbox"/> Albero stradale	<input checked="" type="checkbox"/> Pavimentazione filtrante
<b>Note</b>	

VSA - Data: 18/07/2024

CPC: M/D - Morta/Deperiente

**Stato cartellino** Cartellino da aggiungere



<b>Rilevatore</b>	Diego Gennaro
<b>Tipo</b>	Ricontrollo
<b>Fase fisiologica</b>	adulto
<b>Sito di crescita</b>	Marciapiede
<b>Altezza</b>	14,00 m
<b>Ø chioma</b>	8,00 m
<b>Altezza castello</b>	4,00 m
<b>Ø tronco</b>	45,00 cm
<b>Circ. tronco</b>	141 cm
<b>Bersaglio</b>	Zona di passaggio durante tutta la giornata, area di sosta non particolarmente frequentata



**Note** Albero a fine ciclo, gravemente deperiente con chioma rada e microfillia. Prospettive di vita nulle

**Anomalie:** (1) difetto minore, (2) difetto medio, (3) difetto grave

**Chioma** Microfillia (3), Dissecamento (3)

Iter			
#	Data esecuzione	Eseguito da	Stato VSA
1	18/07/2024 11:34:46	Diego Gennaro	In lavorazione
2	19/08/2024 12:46:43	Diego Gennaro	Richiesta validazione (Applicativo)
3	19/08/2024 12:46:43	Diego Gennaro	Validata



TRIVELLATO  
PAOLO  
COMUNE DI  
PADOVA  
20.08.2024  
10:40:55  
GMT+02:00

<b>Nr. albero</b> 16d	<b>Cartellino</b>
<b>Coordinate</b> 724.081,11 / 5.031.889,19	
<b>Proprietà</b> Area di proprietà	
	
<b>Tassonomia</b> Platanus hybrida (Platano comune)	
<b>Sito di crescita</b> Marciapiede	<b>Fase fisiologica</b> adulto
<b>Accessibilità</b> Accessibile	
<b>Bersaglio</b> Zona di passaggio durante tutta la giornata, area di sosta non particolarmente frequentata	
<b>Altezza</b> 7,50 m	<b>Ø chioma</b> 6,00 m
<b>Altezza castello</b> 2,50 m	
<b>Circ. tronco</b> 57 cm	<b>Ø tronco</b> 18,00 cm
<b>Stato pianta</b> Pianta viva	
<b>Modalità età</b> Preciso	<b>Età pianta calcolata</b> 6
<b>Data impianto</b> 01/01/2018	<b>Età all'impianto</b> 0
<b>Data abbattimento</b>	<b>Data rimozione ceppaia</b>
<input checked="" type="checkbox"/> Albero stradale	<input checked="" type="checkbox"/> Pavimentazione filtrante
<b>Note</b>	

VSA - Data: 05/08/2024

CPC: D - Gravità estrema

Stato cartellino Cartellino da aggiungere

<b>Rilevatore</b>	Diego Gennaro
<b>Tipo</b>	Ricontrollo
<b>Fase fisiologica</b>	adulto
<b>Sito di crescita</b>	Marciapiede
<b>Altezza</b>	7,50 m
<b>Ø chioma</b>	6,00 m
<b>Altezza castello</b>	2,50 m
<b>Ø tronco</b>	18,00 cm
<b>Circ. tronco</b>	57 cm
<b>Bersaglio</b>	Zona di passaggio durante tutta la giornata, area di sosta non particolarmente frequentata



**Note** Pianta compromessa per presenza di Ganoderma al colletto, fungo agente di carie del legno. Patologia non correggibile con interventi arboricolturali

**Anomalie:** (1) difetto minore, (2) difetto medio, (3) difetto grave

**Colletto** Carpofori (3)

**Agenti patogeni** Ganoderma spp (3)

Iter			
#	Data esecuzione	Eseguito da	Stato VSA
1	05/08/2024 12:55:12	Diego Gennaro	In lavorazione
2	19/08/2024 12:46:29	Diego Gennaro	Richiesta validazione (Applicativo)
3	19/08/2024 12:46:29	Diego Gennaro	Validata



TRIVELLATO  
PAOLO  
COMUNE DI  
PADOVA  
20.08.2024  
10:40:55  
GMT+02:00

<b>Nr. albero</b> 21	<b>Cartellino</b>
<b>Coordinate</b> 723.970,47 / 5.031.520,10	
<b>Proprietà</b> Area di proprietà	
	
<b>Tassonomia</b> Crataegus x lavellei carrierei (Biancospino carrierei)	
<b>Sito di crescita</b> Marciapiede	<b>Fase fisiologica</b> adulto
<b>Accessibilità</b> Accessibile	
<b>Bersaglio</b> Zona di passaggio durante tutta la giornata, area di sosta non particolarmente frequentata	
<b>Altezza</b> 6,00 m	<b>Ø chioma</b> 4,00 m
<b>Altezza castello</b> 2,00 m	
<b>Circ. tronco</b> 72 cm	<b>Ø tronco</b> 23,00 cm
<b>Stato pianta</b> Pianta viva	
<b>Modalità età</b> Stimato	<b>Età pianta calcolata</b> 26
<b>Data stima</b> 01/01/2021	<b>Età stimata</b> 23
<b>Data abbattimento</b>	<b>Data rimozione ceppaia</b>
<input checked="" type="checkbox"/> Albero stradale	<input checked="" type="checkbox"/> Irrigazione
<input checked="" type="checkbox"/> Pavimentazione filtrante	
<b>Note</b> PAVIMENTAZIONE IN GOMMA	

VSA - Data: 31/07/2024

CPC: M/D - Morta/Deperiente

**Stato cartellino** Cartellino da aggiungere

<b>Rilevatore</b>	Diego Gennaro
<b>Tipo</b>	Ricontrollo
<b>Fase fisiologica</b>	adulto
<b>Sito di crescita</b>	Marciapiede
<b>Altezza</b>	6,00 m
<b>Ø chioma</b>	4,00 m
<b>Altezza castello</b>	2,00 m
<b>Ø tronco</b>	23,00 cm
<b>Circ. tronco</b>	72 cm
<b>Bersaglio</b>	Zona di passaggio durante tutta la giornata, area di sosta non particolarmente frequentata


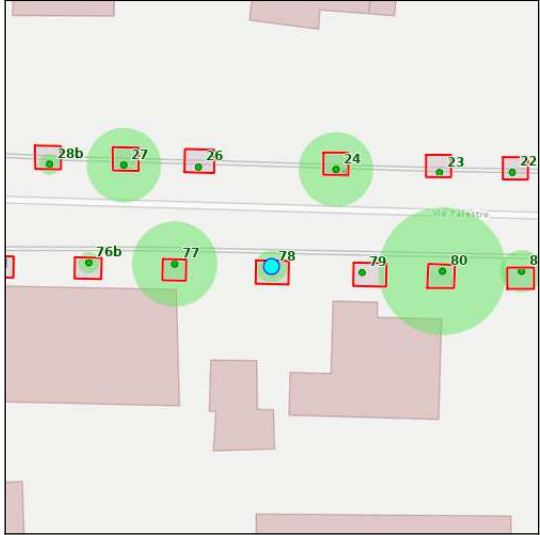


**Note** pianta morta

Iter			
#	Data esecuzione	Eseguito da	Stato VSA
1	31/07/2024 09:14:25	Diego Gennaro	In lavorazione
2	19/08/2024 12:46:12	Diego Gennaro	Richiesta validazione (Applicativo)
3	19/08/2024 12:46:12	Diego Gennaro	Validata



TRIVELLATO  
PAOLO  
COMUNE DI  
PADOVA  
20.08.2024  
10:40:55  
GMT+02:00

<b>Nr. albero</b> 78	<b>Cartellino</b>
<b>Coordinate</b> 723.669,97 / 5.032.154,86	
<b>Proprietà</b> Area di proprietà	
	
<b>Tassonomia</b> Cercis siliquastrum (Albero di Giuda)	
<b>Sito di crescita</b> Marciapiede	<b>Fase fisiologica</b> adulto
<b>Accessibilità</b> Accessibile	
<b>Bersaglio</b> Zona di passaggio durante tutta la giornata, area di sosta non particolarmente frequentata	
<b>Altezza</b> 5,00 m	<b>Ø chioma</b> 3,00 m
<b>Altezza castello</b> 3,00 m	
<b>Circ. tronco</b> 38 cm	<b>Ø tronco</b> 12,00 cm
<b>Stato pianta</b> Pianta viva	
<b>Modalità età</b> Preciso	<b>Età pianta calcolata</b> 21
<b>Data impianto</b> 01/01/2003	<b>Età all'impianto</b> 0
<b>Data abbattimento</b>	<b>Data rimozione ceppaia</b>
<input checked="" type="checkbox"/> Albero stradale	<input checked="" type="checkbox"/> Irrigazione
<input checked="" type="checkbox"/> Pavimentazione filtrante	
<b>Note</b>	

VSA - Data: 16/07/2024

CPC: M/D - Morta/Deperiente

**Stato cartellino** Cartellino da aggiungere



<b>Rilevatore</b>	Diego Gennaro
<b>Tipo</b>	Ricontrollo
<b>Fase fisiologica</b>	adulto
<b>Sito di crescita</b>	Marciapiede
<b>Altezza</b>	5,00 m
<b>Ø chioma</b>	3,00 m
<b>Altezza castello</b>	3,00 m
<b>Ø tronco</b>	12,00 cm
<b>Circ. tronco</b>	38 cm
<b>Bersaglio</b>	Zona di passaggio durante tutta la giornata, area di sosta non particolarmente frequentata



**Note** Albero a fine ciclo, gravemente deperiente con chioma in disseccamento. Prospettive di vita nulle

**Anomalie:** (1) difetto minore, (2) difetto medio, (3) difetto grave

**Colletto** Azzampatura (2)

**Fusto** Rigonfiamenti (3)

**Branche** Branche secche (2), Carie (2)

**Chioma** Disseccamento (3)

#### Iter

#	Data esecuzione	Eseguito da	Stato VSA
1	16/07/2024 12:30:12	Diego Gennaro	In lavorazione
2	19/08/2024 12:47:14	Diego Gennaro	Richiesta validazione (Applicativo)
3	19/08/2024 12:47:14	Diego Gennaro	Validata



TRIVELLATO  
PAOLO  
COMUNE DI  
PADOVA  
20.08.2024  
10:40:55  
GMT+02:00





Comune di Padova



I CICLI AFFRESCATI  
DEL XIV SECOLO DI PADOVA

**SETTORE VERDE, PARCHI E AGRICOLTURA URBANA**

Via N. Tommaseo, 60 - 35131 - Padova

tel. 049.8204475

Codice.Fiscale 00644060287

Prot. n. 0462510  
del 10/09/2024

Al Quartiere n. 6

**Oggetto: Abbattimento di n. 2 Fraxinus excelsior, n. 4 Acer platanoides in via Sacro Cuore (n. inv. 26, 29, 55, 65, 66, 82), n. 1 Acer pseudoplatanus in via Chiesanuova (n. inv. 80), n. 1 Catalpa bignoignoides in via Eulero Leonardo (n. inv. 155). Delibera del C.C. n. 2006/0042 del 05/06/06.**

In accordo con il piano di monitoraggio delle alberature comunali sono state fatte eseguire indagini fitosanitarie e di valutazione della stabilità su n.2 Fraxinus excelsior, n.4 Acer platanoides, n.1 Acer pseudoplatanus, n.1 Catalpa bignoignoides, presenti lungo le vie in oggetto. Le verifiche condotte evidenziano una situazione critica a carico della stessa. L'indagine svolta ha permesso di rilevare che gli esemplari di Frassino maggiore n. inv. 26, 29 e le piante di Acero riccio n. inv. 55, 66, 82 presentano una progressione dello stato di deperienza irreversibile, chioma già in gran parte secca. La pianta di Acero riccio n. inv. 65 è gravemente deperiente, con presenza di svariati rami secchi in quota, non correggibile con interventi arboricoli. L'Acero montano n. inv. 80 presenta disseccamenti in chioma e un'ampia ferita (con cavità) non cicatrizzata al fusto che mina la stabilità meccanica della pianta, non correggibile con interventi arboricoli. L'Albero dei sigari n. inv. 155 si presenta morto.

Considerato lo stato riscontrato degli esemplari arborei, se ne prescrive l'abbattimento.

Al Quartiere si comunica ai sensi della delibera di C.C. n. 42 del 05/06/06.

VIA	N. INV.	SPECIE	MOTIVAZIONE	SOSTITUZIONE	NOTE
Via Sacro Cuore	26	Fraxinus excelsior	Esito VTA, tutela pubblica incolumità	Prevista	
Via Sacro Cuore	29	Fraxinus excelsior	Esito VTA, tutela pubblica incolumità	Prevista	
Via Sacro Cuore	55	Acer platanoides	Esito VTA, tutela pubblica incolumità	Prevista	
Via Sacro Cuore	65	Acer platanoides	Esito VTA, tutela pubblica incolumità	Prevista	

Struttura Settore Verde, Parchi e Agricoltura Urbana Dirigente Dott. **Ciro Degl'Innocenti**

Sede via Tommaseo n.60 - 35131 Padova Tel. 0498204475 – Unità Operativa Patrimonio Arboreo Pubblico Alberi Stradali

email: [verdepubblico@comune.padova.it](mailto:verdepubblico@comune.padova.it) – PEC: [verde@pec.comune.padova.it](mailto:verde@pec.comune.padova.it)

<https://www.padovanet.it/ambiente-territorio-e-verde/verde-e-agricoltura-urbana/>

Via Sacro Cuore	66	Acer platanoides	Esito VTA, tutela pubblica incolumità	Prevista	
Via Chiesanuova	80	Acer pseudoplatanus	Esito VTA, tutela pubblica incolumità	Prevista	
Via Sacro Cuore	82	Acer platanoides	Esito VTA, tutela pubblica incolumità	Prevista	
Via Eulero Leonardo	155	Catalpa bignonioides	Esito VTA, tutela pubblica incolumità	Da valutare	Pianta morta.

CIRO  
DEGL'INNOCENTI  
Comune di Padova  
09.09.2024 10:47:32  
+01:00


La sostituzione è prevista nella stagione opportuna e compatibilmente con la presenza.  
I fogli notizie relativi all'abbattimento verranno collocati entro 2 giorni dall'intervento.

Distinti saluti.

Il Capo Settore  
Verde, Parchi e Agricoltura Urbana  
Dott. Agr. *Ciro Degli Innocenti*

*Allegato :scheda rilevamento, foto, planimetria con indicata l'ubicazione della pianta.*

<b>Nr. albero</b> 26	<b>Cartellino</b>
<b>Coordinate</b> 724.520,88 / 5.035.294,84	
<b>Proprietà</b> Area di proprietà	
	
<b>Tassonomia</b> Fraxinus excelsior (Frassino maggiore)	
<b>Sito di crescita</b> Parterre	<b>Fase fisiologica</b>
<b>Accessibilità</b>	
<b>Bersaglio</b>	
<b>Altezza</b> 3,50 m	<b>Ø chioma</b> 6,00 m
<b>Altezza castello</b> 4,00 m	
<b>Circ. tronco</b> 53 cm	<b>Ø tronco</b> 17,00 cm
<b>Stato pianta</b> Pianta viva	
<b>Modalità età</b> Stimato	<b>Età pianta calcolata</b> 27
<b>Data stima</b> 01/01/2021	<b>Età stimata</b> 24
<b>Data abbattimento</b>	<b>Data rimozione ceppaia</b>
<input checked="" type="checkbox"/> Albero stradale	<input checked="" type="checkbox"/> Irrigazione
<input checked="" type="checkbox"/> Pavimentazione filtrante	
<b>Note</b>	

<b>VSA - Data: 07/08/2024</b>	<b>CPC: M/D - Morta/Deperiente</b>
<b>Stato cartellino</b> Cartellino da aggiungere	
<b>Rilevatore</b> Diego Gennaro	
<b>Tipo</b> Ricontrollo	
<b>Sito di crescita</b> Parterre	
<b>Altezza</b> 3,50 m	
<b>Ø chioma</b> 6,00 m	
<b>Altezza castello</b> 4,00 m	
<b>Ø tronco</b> 17,00 cm	
<b>Circ. tronco</b> 53 cm	

**Note** Progressione dello stato di deperienza irreversibile. Pianta con chioma già in gran parte secca.

**Anomalie:** (1) difetto minore, (2) difetto medio, (3) difetto grave



**Branche** Branche secche (3)


**Chioma** Autoriduzione della chioma (3)

Iter			
#	Data esecuzione	Eseguito da	Stato VSA
1	07/08/2024 09:35:42	Diego Gennaro	In lavorazione
2	20/08/2024 09:40:39	Diego Gennaro	Richiesta validazione (Applicativo)
3	20/08/2024 09:40:39	Diego Gennaro	Validata



TRIVELLATO  
PAOLO  
COMUNE DI  
PADOVA  
20.08.2024  
10:43:43  
GMT+02:00

<b>Nr. albero</b> 29	<b>Cartellino</b>
<b>Coordinate</b> 724.513,79 / 5.035.320,10	
<b>Proprietà</b> Area di proprietà	
	
<b>Tassonomia</b> Fraxinus excelsior (Frassino maggiore)	
<b>Sito di crescita</b> Parterre	<b>Fase fisiologica</b>
<b>Accessibilità</b>	
<b>Bersaglio</b>	
<b>Altezza</b> 3,50 m	<b>Ø chioma</b> 6,00 m
<b>Altezza castello</b> 4,00 m	
<b>Circ. tronco</b> 60 cm	<b>Ø tronco</b> 19,00 cm
<b>Stato pianta</b> Pianta viva	
<b>Modalità età</b> Stimato	<b>Età pianta calcolata</b> 27
<b>Data stima</b> 01/01/2021	<b>Età stimata</b> 24
<b>Data abbattimento</b>	<b>Data rimozione ceppaia</b>
<input checked="" type="checkbox"/> Albero stradale	<input checked="" type="checkbox"/> Irrigazione
<input checked="" type="checkbox"/> Pavimentazione filtrante	
<b>Note</b>	

<b>VSA - Data: 07/08/2024</b>	<b>CPC: M/D - Morta/Deperiente</b>
<b>Stato cartellino</b> Cartellino da aggiungere	
<b>Rilevatore</b> Diego Gennaro	
<b>Tipo</b> Ricontrollo	
<b>Sito di crescita</b> Parterre	
<b>Altezza</b> 3,50 m	
<b>Ø chioma</b> 6,00 m	
<b>Altezza castello</b> 4,00 m	
<b>Ø tronco</b> 19,00 cm	
<b>Circ. tronco</b> 60 cm	

**Note** Progressione dello stato di deperienza irreversibile. Pianta con chioma già in gran parte secca.



**Anomalie:** (1) difetto minore, (2) difetto medio, (3) difetto grave


**Chioma** Dissecamento (3), Autoriduzione della chioma (3)

Iter			
#	Data esecuzione	Eseguito da	Stato VSA
1	07/08/2024 09:42:17	Diego Gennaro	In lavorazione
2	20/08/2024 09:40:47	Diego Gennaro	Richiesta validazione (Applicativo)
3	20/08/2024 09:40:47	Diego Gennaro	Validata



TRIVELLATO  
PAOLO  
COMUNE DI  
PADOVA  
20.08.2024  
10:43:43  
GMT+02:00

<b>Nr. albero</b> 55	<b>Cartellino</b>
<b>Coordinate</b> 724.496,22 / 5.035.639,60	
<b>Proprietà</b> Area di proprietà	
	
<b>Tassonomia</b> Acer platanoides (Acero riccio)	
<b>Sito di crescita</b> Parterre	<b>Fase fisiologica</b>
<b>Accessibilità</b>	
<b>Bersaglio</b>	
<b>Altezza</b> 3,50 m	<b>Ø chioma</b> 7,00 m
<b>Altezza castello</b> 2,00 m	
<b>Circ. tronco</b> 47 cm	<b>Ø tronco</b> 15,00 cm
<b>Stato pianta</b> Pianta viva	
<b>Modalità età</b> Stimato	<b>Età pianta calcolata</b> 27
<b>Data stima</b> 01/01/2021	<b>Età stimata</b> 24
<b>Data abbattimento</b>	<b>Data rimozione ceppaia</b>
<input checked="" type="checkbox"/> Albero stradale	<input checked="" type="checkbox"/> Irrigazione
<input checked="" type="checkbox"/> Pavimentazione filtrante	
<b>Note</b>	

<b>VSA - Data: 31/07/2024</b>	<b>CPC: M/D - Morta/Deperiente</b>
<b>Stato cartellino</b> Cartellino da aggiungere	
<b>Rilevatore</b> Diego Gennaro	
<b>Tipo</b> Ricontrollo	
<b>Sito di crescita</b> Parterre	
<b>Altezza</b> 3,50 m	
<b>Ø chioma</b> 7,00 m	
<b>Altezza castello</b> 2,00 m	
<b>Ø tronco</b> 15,00 cm	
<b>Circ. tronco</b> 47 cm	



**Note** Progressione dello stato di deperienza irreversibile. Pianta con chioma già in gran parte secca.


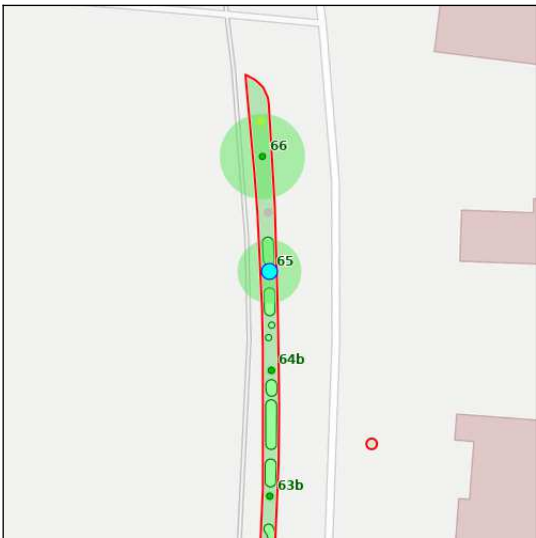
**Anomalie:** (1) difetto minore, (2) difetto medio, (3) difetto grave


**Chioma** Dissecamento (3)

Iter			
#	Data esecuzione	Eseguito da	Stato VSA
1	31/07/2024 10:25:11	Diego Gennaro	In lavorazione
2	20/08/2024 09:40:54	Diego Gennaro	Richiesta validazione (Applicativo)
3	20/08/2024 09:40:54	Diego Gennaro	Validata



TRIVELLATO  
PAOLO  
COMUNE DI  
PADOVA  
20.08.2024  
10:43:43  
GMT+02:00

<b>Nr. albero</b> 65	<b>Cartellino</b>
<b>Coordinate</b> 724.499,37 / 5.035.738,50	
<b>Proprietà</b> Area di proprietà	
	
<b>Tassonomia</b> Acer platanoides (Acero riccio)	
<b>Sito di crescita</b> Parterre	<b>Fase fisiologica</b>
<b>Accessibilità</b>	
<b>Bersaglio</b>	
<b>Altezza</b> 12,50 m	<b>Ø chioma</b> 6,00 m
<b>Altezza castello</b> 13,00 m	
<b>Circ. tronco</b> 69 cm	<b>Ø tronco</b> 22,00 cm
<b>Stato pianta</b> Pianta viva	
<b>Modalità età</b> Stimato	<b>Età pianta calcolata</b> 27
<b>Data stima</b> 01/01/2021	<b>Età stimata</b> 24
<b>Data abbattimento</b>	<b>Data rimozione ceppaia</b>
<input checked="" type="checkbox"/> Albero stradale	<input checked="" type="checkbox"/> Irrigazione
<input checked="" type="checkbox"/> Pavimentazione filtrante	
<b>Note</b>	

<b>VSA - Data: 31/07/2024</b>	<b>CPC: M/D - Morta/Deperiente</b>
<b>Stato cartellino</b> Cartellino da aggiungere	
<b>Rilevatore</b> Diego Gennaro	
<b>Tipo</b> Ricontrollo	
<b>Sito di crescita</b> Parterre	
<b>Altezza</b> 12,50 m	
<b>Ø chioma</b> 6,00 m	
<b>Altezza castello</b> 13,00 m	
<b>Ø tronco</b> 22,00 cm	
<b>Circ. tronco</b> 69 cm	

**Note** Pianta gravemente deperiente. Svriati rami secchi in quota. Non correggibile con interventi arboricolturali



**Anomalie:** (1) difetto minore, (2) difetto medio, (3) difetto grave


**Chioma** Dissecamento (3)

Iter			
#	Data esecuzione	Eseguito da	Stato VSA
1	31/07/2024 10:36:10	Diego Gennaro	In lavorazione
2	20/08/2024 09:41:02	Diego Gennaro	Richiesta validazione (Applicativo)
3	20/08/2024 09:41:02	Diego Gennaro	Validata



TRIVELLATO  
PAOLO  
COMUNE DI  
PADOVA  
20.08.2024  
10:43:42  
GMT+02:00

<b>Nr. albero</b> 66	<b>Cartellino</b>
<b>Coordinate</b> 724.498,71 / 5.035.749,29	
<b>Proprietà</b> Area di proprietà	
	
<b>Tassonomia</b> Acer platanoides (Acero riccio)	
<b>Sito di crescita</b> Parterre	<b>Fase fisiologica</b>
<b>Accessibilità</b>	
<b>Bersaglio</b>	
<b>Altezza</b> 12,50 m	<b>Ø chioma</b> 8,00 m
<b>Altezza castello</b> 14,00 m	
<b>Circ. tronco</b> 75 cm	<b>Ø tronco</b> 24,00 cm
<b>Stato pianta</b> Pianta viva	
<b>Modalità età</b> Stimato	<b>Età pianta calcolata</b> 27
<b>Data stima</b> 01/01/2021	<b>Età stimata</b> 24
<b>Data abbattimento</b>	<b>Data rimozione ceppaia</b>
<input checked="" type="checkbox"/> Albero stradale	<input checked="" type="checkbox"/> Irrigazione
<input checked="" type="checkbox"/> Pavimentazione filtrante	
<b>Note</b>	

<b>VSA - Data: 31/07/2024</b>	<b>CPC: M/D - Morta/Deperiente</b>
<b>Stato cartellino</b> Cartellino da aggiungere	
<b>Rilevatore</b> Diego Gennaro	
<b>Tipo</b> Ricontrollo	
<b>Sito di crescita</b> Parterre	
<b>Altezza</b> 12,50 m	
<b>Ø chioma</b> 8,00 m	
<b>Altezza castello</b> 14,00 m	
<b>Ø tronco</b> 24,00 cm	
<b>Circ. tronco</b> 75 cm	

**Note** Progressione dello stato di deperienza irreversibile. Pianta con chioma già in gran parte secca.

**Anomalie:** (1) difetto minore, (2) difetto medio, (3) difetto grave

**Branche** Branche secche (3)

**Chioma** Dissecamento (3)

Iter			
#	Data esecuzione	Eseguito da	Stato VSA
1	31/07/2024 10:40:44	Diego Gennaro	In lavorazione
2	20/08/2024 09:41:10	Diego Gennaro	Richiesta validazione (Applicativo)
3	20/08/2024 09:41:10	Diego Gennaro	Validata



TRIVELLATO  
PAOLO  
COMUNE DI  
PADOVA  
20.08.2024  
10:43:43  
GMT+02:00

<b>Nr. albero</b> 80	<b>Cartellino</b>
<b>Coordinate</b> 722.013,50 / 5.032.744,33	
<b>Proprietà</b> Area di proprietà	



<b>Tassonomia</b> Acer pseudoplatanus (Acero montano)	
<b>Sito di crescita</b> Marciapiede	<b>Fase fisiologica</b>
<b>Accessibilità</b>	
<b>Bersaglio</b>	
<b>Altezza</b> 3,50 m	<b>Ø chioma</b> 2,00 m
<b>Altezza castello</b> 5,00 m	
<b>Circ. tronco</b> 44 cm	<b>Ø tronco</b> 14,00 cm
<b>Stato pianta</b> Pianta viva	
<b>Modalità età</b> Stimato	<b>Età pianta calcolata</b> 26
<b>Data stima</b> 01/01/2021	<b>Età stimata</b> 23
<b>Data abbattimento</b>	<b>Data rimozione ceppaia</b>
[X] Albero stradale	
<b>Note</b>	

<b>VSA - Data: 22/07/2024</b>	<b>CPC: D - Gravità estrema</b>
<b>Stato cartellino</b> Cartellino da aggiungere	
<b>Rilevatore</b> Diego Gennaro	
<b>Tipo</b> Ricontrollo	
<b>Sito di crescita</b> Marciapiede	
<b>Altezza</b> 3,50 m	
<b>Ø chioma</b> 2,00 m	
<b>Altezza castello</b> 5,00 m	
<b>Ø tronco</b> 14,00 cm	
<b>Circ. tronco</b> 44 cm	



**Note** Disseccamenti in chioma. Presenza di ampia ferita (con cavità) non cicatrizzata al fusto che mina la stabilità meccanica della pianta. Non correggibile con interventi arboricolturali.

**Anomalie:** (1) difetto minore, (2) difetto medio, (3) difetto grave

**Fusto** Carie (3), Cavità esposta (3)

**Chioma** Disseccamento (2)

Iter			
#	Data esecuzione	Eseguito da	Stato VSA
1	22/07/2024 09:19:28	Diego Gennaro	In lavorazione
2	20/08/2024 09:40:31	Diego Gennaro	Richiesta validazione (Applicativo)
3	20/08/2024 09:40:31	Diego Gennaro	Validata



TRIVELLATO  
PAOLO  
COMUNE DI  
PADOVA  
20.08.2024  
16:27:05  
GMT+02:00

<b>Nr. albero</b> 82	<b>Cartellino</b>
<b>Coordinate</b> 724.491,71 / 5.035.989,21	
<b>Proprietà</b> Area di proprietà	
	
<b>Tassonomia</b> Acer platanoides (Acero riccio)	
<b>Sito di crescita</b> Parterre	<b>Fase fisiologica</b>
<b>Accessibilità</b>	
<b>Bersaglio</b>	
<b>Altezza</b> 3,50 m	<b>Ø chioma</b> 5,00 m
<b>Altezza castello</b> 4,00 m	
<b>Circ. tronco</b> 63 cm	<b>Ø tronco</b> 20,00 cm
<b>Stato pianta</b> Pianta viva	
<b>Modalità età</b> Stimato	<b>Età pianta calcolata</b> 27
<b>Data stima</b> 01/01/2021	<b>Età stimata</b> 24
<b>Data abbattimento</b>	<b>Data rimozione ceppaia</b>
<input checked="" type="checkbox"/> Albero stradale	<input checked="" type="checkbox"/> Irrigazione
<input checked="" type="checkbox"/> Pavimentazione filtrante	
<b>Note</b>	

VSA - Data: 31/07/2024

CPC: M/D - Morta/Deperiente

Stato cartellino Cartellino da aggiungere

<b>Rilevatore</b>	Diego Gennaro
<b>Tipo</b>	Ricontrollo
<b>Sito di crescita</b>	Parterre
<b>Stato vegetativo</b>	3 gravemente deperiente
<b>Altezza</b>	3,50 m
<b>Ø chioma</b>	5,00 m
<b>Altezza castello</b>	4,00 m
<b>Ø tronco</b>	20,00 cm
<b>Circ. tronco</b>	63 cm



**Note** Progressione dello stato di deperienza irreversibile. Pianta con chioma già in gran parte secca.

**Anomalie:** (1) difetto minore, (2) difetto medio, (3) difetto grave

**Branche** Branche secche (3)

**Chioma** Dissecamento (3)

Iter			
#	Data esecuzione	Eseguito da	Stato VSA
1	31/07/2024 10:46:28	Diego Gennaro	In lavorazione
2	20/08/2024 09:41:17	Diego Gennaro	Richiesta validazione (Applicativo)
3	20/08/2024 09:41:17	Diego Gennaro	Validata



TRIVELLATO  
PAOLO  
COMUNE DI  
PADOVA  
20.08.2024  
10:43:43  
GMT+02:00

<b>Nr. albero</b> 155	<b>Cartellino</b>
<b>Coordinate</b> 721.728,34 / 5.031.111,11	
<b>Proprietà</b> Area di proprietà	
	
<b>Tassonomia</b> Catalpa bignonioides (Albero dei sigari)	
<b>Sito di crescita</b> Banchina	<b>Fase fisiologica</b> senescente
<b>Accessibilità</b> Accessibile	
<b>Bersaglio</b> Zona di passaggio durante tutta la giornata, area di sosta non particolarmente frequentata	
<b>Altezza</b> 5,00 m	<b>Ø chioma</b>
<b>Altezza castello</b>	
<b>Circ. tronco</b> 94 cm	<b>Ø tronco</b> 30,00 cm
<b>Stato pianta</b> Pianta morta	
<b>Modalità età</b> non rilevato	<b>Età pianta calcolata</b>
<b>Data abbattimento</b>	<b>Data rimozione ceppaia</b>
[X] Albero stradale	
<b>Note</b>	

<b>VSA - Data:</b> 24/05/2024	<b>CPC: D - Gravità estrema</b>
<b>Rilevatore</b> Diego Gennaro	<b>Tipo</b> Primo controllo
<b>Sito di crescita</b> Banchina	<b>Fase fisiologica</b> senescente
<b>Stato vegetativo</b> 4 morta	
<b>Stato cartellino</b> Cartellino da aggiungere	
<b>Altezza</b> 5,00 m	<b>Ø chioma</b>
<b>Bersaglio</b> Zona di passaggio durante tutta la giornata, area di sosta non particolarmente frequentata	
<b>Altezza castello</b>	
<b>Circ. tronco</b> 94 cm	<b>Ø tronco</b> 30,00 cm
<b>Note</b>	

Iter			
#	Data esecuzione	Eseguito da	Stato VSA
1	17/06/2024 13:01:48	Giuseppa Lo Bosco	In lavorazione
2	19/06/2024 09:53:47	Giuseppa Lo Bosco	Richiesta validazione (Applicativo)
3	19/06/2024 09:53:47	Giuseppa Lo Bosco	Validata



TRIVELLATO  
PAOLO  
COMUNE DI  
PADOVA  
20.08.2024  
10:43:43  
GMT+02:00