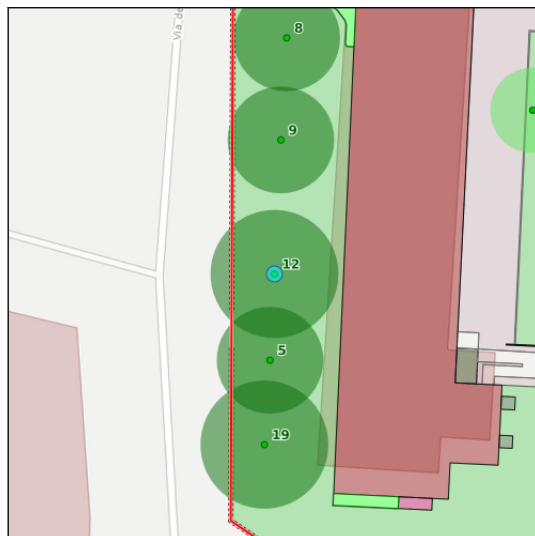




Nr. albero 12	Cartellino 9991871/8
Coordinate 730.466,38 / 5.031.387,55	
Proprietà Area di proprietà	



Tassonomia Cedrus deodara (Cedro dell'Himalaya)	
Sito di crescita Prato o giardini	
	Fase fisiologica adulto
Accessibilità Accessibile	
Bersaglio Zona attigua a semafori, pensilina, area attigua a punti di ristoro di discreta frequentazione. Giardini di scuole	
Altezza 22,00 m	Ø chioma 12,00 m
Altezza castello 8,00 m	
Circ. tronco 298 cm	Ø tronco 95,00 cm
Stato pianta Pianta viva	
Modalità età non rilevato	Età pianta calcolata
Data abbattimento	Data rimozione ceppaia
Note ferite e rigonfiamenti al colletto	

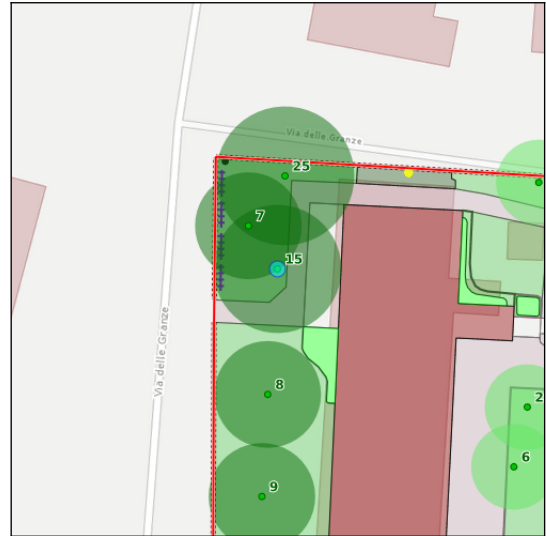

VSA - Data: 22/10/2024		CPC: D - Gravità estrema	
Cartellino	9991871/8	Stato cartellino Cartellino presente	
Rilevatore	Cagnoni Eugenio		
Tipo	Ricontrollo		
Fase fisiologica	adulto		
Sito di crescita	Prato o giardini		
Stato vegetativo	1 normale		
Altezza	22,00 m		
Ø chioma	12,00 m		
Altezza castello	8,00 m		
Ø tronco	95,00 cm		
Circ. tronco	298 cm		
Note	Presenza di cavità interna individuata strumentalmente con iniziale interessamento dei contrafforti. Dall'analisi comparata delle precedenti valutazioni di stabilità si ravvisa un progressivo peggioramento dei difetti. Nel caso si voglia valutare l'effettiva incidenza del difetto sul sistema terreno-radici-albero si valuti l'opportunità di effettuare prova di trazione controllata. Branche asurgenti codominanti di grandi dimensioni. Ricacci al cimale.		

Anomalie: (1) difetto minore, (2) difetto medio, (3) difetto grave	
Radici	Radici affioranti (1)
Colletto	Decadimento superficiale (2), Rigonfiamenti (1), Carie (1), Depressioni e concavità (3), Cavità individuata strumentalmente (3), Contrafforte di reazione (3)
Fusto	Depressione (2), Fusto arcuato - sciabolato (1), Rigonfiamento unilaterale (3)
Chioma	Posizione asimmetria Sud-ovest (1), Asimmetria per competizione laterale (1)
Interferenze	Edifici - muri (1), Cavi elettrici - telefonici (1), Ostacoli per competizione con altre piante (1)


D - Dendrodensimetro								
Nr.	Data rilievo	Posizione	Gradi	h [cm]	Inclinazione	Ø [cm]	Par. res.[cm]	t/R
3	22/10/2024	Colletto						
Note	Rilievi eseguiti in relazione alle evidenze della tomografia, confermano alterazioni e cavità interne.							
S - Tomografo sonico								
Nr.	Data rilievo	Posizione	h [cm]	Numero sensori	Velocità media	Esito		
1	22/10/2024	Colletto	5,00	12			Cavità interne ed alterazioni con parziale interessamento dei contrafforti.	

Iter			
#	Data esecuzione	Eseguito da	Stato VSA
1	22/10/2024 16:44:46	Cagnoni Eugenio	In lavorazione
2	23/10/2024 17:10:30	Cagnoni Eugenio	Richiesta validazione (Applicativo)
3	23/10/2024 17:10:30	Cagnoni Eugenio	Validata

Nr. albero 15	Cartellino 9991871/11
Coordinate 730.468,45 / 5.031.421,40	
Proprietà Area di proprietà	



Tassonomia Cedrus deodara (Cedro dell'Himalaya)	
Sito di crescita Parterre	
	Fase fisiologica adulto
Accessibilità Accessibile	
Bersaglio Zona attigua a semafori, pensilina, area attigua a punti di ristoro di discreta frequentazione. Giardini di scuole	
Altezza 22,00 m	Ø chioma 12,00 m
Altezza castello 6,00 m	
Circ. tronco 251 cm	Ø tronco 80,00 cm
Stato pianta Pianta viva	
Modalità età non rilevato	Età pianta calcolata
Data abbattimento	Data rimozione ceppaia
Note Phaeolus al colletto	


VSA - Data: 22/10/2024		CPC: D - Gravità estrema	
Cartellino	9991871/11	Stato cartellino Cartellino presente	
Rilevatore	Cagnoni Eugenio		
Tipo	Ricontrollo		
Fase fisiologica	adulto		
Sito di crescita	Parterre		
Stato vegetativo	5 presenza di carie o carpofori		
Altezza	22,00 m		
Ø chioma	12,00 m		
Altezza castello	6,00 m		
Ø tronco	80,00 cm		
Circ. tronco	251 cm		
Note	Presenza di cavità interna individuata strumentalmente. Dall'analisi comparata delle precedenti valutazioni di stabilità si ravvisa un progressivo peggioramento della cavità interna che potrebbe interessare i cordoni radicali. Nel casi si voglia valutare l'effettiva incidenza del difetto sul sistema terreno-radici-albero si valuti l'opportunità di effettuare prova di trazione controllata.		

Anomalie: (1) difetto minore, (2) difetto medio, (3) difetto grave	
Radici	Sollevamento pavimentazione-cordolo (1), Radici affioranti (1)
Colletto	Depressioni e concavità (2), Carpofori (3), Contrafforte di reazione (1), Cavità individuata strumentalmente (3)
Fusto	Torsione (1), Fusto arcuato - sciabolato (1), Rigonfiamento unilaterale (2)
Chioma	Asimmetria per competizione laterale (2), Posizione asimmetria Sud-est (2), Dissecamento (1)
Agenti patogeni	Phaeolus schweinitzii (3)
Interferenze	Ostacoli per competizione con altre piante (3), Edifici - muri (2), Cavi elettrici - telefonici (2)

D - Dendrodensimetro								
Nr.	Data rilievo	Posizione	Gradi	h [cm]	Inclinazione	Ø [cm]	Par. res.[cm]	t/R
3	22/10/2024	Colletto		0,00				
Note	Tre verifiche effettuate sulla base delle risultanze della tomografia, confermano le gravi alterazioni interne							
S - Tomografo sonico								
Nr.	Data rilievo	Posizione	h [cm]	Numero sensori	Velocità media	Esito		
1	22/10/2024	Colletto	5,00	11		Cavità interna e carie.		

Iter			
#	Data esecuzione	Eseguito da	Stato VSA
1	22/10/2024 16:44:46	Cagnoni Eugenio	In lavorazione
2	23/10/2024 16:34:07	Cagnoni Eugenio	Richiesta validazione (Applicativo)
3	23/10/2024 16:34:07	Cagnoni Eugenio	Validata

Nr. albero 21	Cartellino 9991871/17
Coordinate 730.495,62 / 5.031.417,75	
Proprietà Area di proprietà	
	
Tassonomia Laurus nobilis (Alloro)	
Sito di crescita Prato o giardini	
	Fase fisiologica adulto
Accessibilità Accessibile	
Bersaglio Punto di ritrovo molto frequentato, fermata autobus, area ludico ricreativa con infrastrutture per il gioco. Panchina in prossimità area gioco	
Altezza 14,00 m	Ø chioma 4,00 m
Altezza castello 8,00 m	
Circ. tronco 94 cm	Ø tronco 30,00 cm
Stato pianta Pianta viva	
Modalità età non rilevato	Età pianta calcolata
Data abbattimento	Data rimozione ceppaia
Note	

VSA - Data: 22/10/2024		CPC: D - Gravità estrema
Cartellino	9991871/17	Stato cartellino Cartellino presente 
Rilevatore	Cagnoni Eugenio	
Tipo	Ricontrollo	
Fase fisiologica	adulto	
Sito di crescita	Prato o giardini	
Stato vegetativo	5 presenza di carie o carpofori	
Altezza	14,00 m	
Ø chioma	4,00 m	
Altezza castello	8,00 m	
Ø tronco	30,00 cm	
Circ. tronco	94 cm	
Note Presenza di cavità esposta marcescente, fusto con ampie porzioni necrotiche e presenza di Phellinus punctatus. Anomalia alla percussione al colletto.		

Anomalie: (1) difetto minore, (2) difetto medio, (3) difetto grave	
Radici	Radici affioranti (1)
Colletto	Allargato (1), Carpofori (2), Contrafforte di reazione (1), Orifizi - fessure - lesioni aperte (3)
Fusto	Decorticazione - danni alla corteccia (2), Carpofori (3), Carie (2), Fusto inclinato (1)
Castello	Cavità esposta (3), Carie (2)
Branche	Seccumi (1)
Chioma	Dissecamento (1)
Agenti patogeni	Fomitiporia punctata (2)
Interferenze	Edifici - muri (2)

Iter			
#	Data esecuzione	Eseguito da	Stato VSA
1	22/10/2024 16:44:47	Cagnoni Eugenio	In lavorazione
2	24/10/2024 11:24:45	Cagnoni Eugenio	Richiesta validazione (Applicativo)
3	24/10/2024 11:24:45	Cagnoni Eugenio	Validata