

Comune di Padova



I CICLI AFFRESCATI  
DEL XIV SECOLO DI PADOVA

**SETTORE VERDE, PARCHI E AGRICOLTURA URBANA**

Via N. Tommaseo, 60 - 35131 - Padova

tel. 049.8204475

Codice Fiscale 00644060287

Prot. n. 0462395  
del 10/09/2024

Al Quartiere n. 1

**Oggetto: Abbattimento di n. 1 Tilia cordata in via Berchet Giovanni (n. inv. 13) e n. 1 Crataegus x lavellei carrierei in Via Sant'Alberto Magno (n. inv. 16). Delibera del C.C. n. 2006/0042 del 05/06/06.**

In accordo con il piano di monitoraggio delle alberature comunali sono state fatte eseguire indagini fitosanitarie e di valutazione della stabilità su n. 1 esemplare di Tilia cordata e n.1 esemplare di Crataegus x lavellei carrierei presenti lungo le vie in oggetto. Le verifiche condotte evidenziano una situazione critica a carico della stessa. L'indagine svolta ha permesso di rilevare che l'albero di Tiglio selvatico presenta una chioma rada, evidente sintomo di deperienza; corteccia inclusa al castello comportante un rischio elevato di sbrancamento, non tollerabile per il sito (parterre centrale viabilità ad alta intensità di traffico, con posti auto sotto agli alberi) in cui la pianta dimora. Difetti non correggibili con interventi arboricoli. Il Biancospino carrierei si presenta morto.

Considerato lo stato riscontrato degli esemplari arborei, se ne prescrive l'abbattimento.

Al Quartiere si comunica ai sensi della delibera di C.C. n. 42 del 05/06/06.

VIA	N. INV.	SPECIE	MOTIVAZIONE	SOSTITUZIONE	NOTE
Via Berchet Giovanni	13	Tilia cordata	Esito VTA, tutela pubblica incolumità	Prevista	
Via Sant'Alberto Magno	16	Crataegus x lavellei carrierei	Esito VTA, tutela pubblica incolumità	Da valutare, albero sottoposto ad alberature private	Pianta morta

Struttura Settore Verde, Parchi e Agricoltura Urbana Dirigente Dott. **Ciro Degl'Innocenti**

Sede via Tommaseo n.60 - 35131 Padova Tel. 0498204475 – Unità Operativa Patrimonio Arboreo Pubblico Alberi Stradali

email: [verdepubblico@comune.padova.it](mailto:verdepubblico@comune.padova.it) – PEC: [verde@pec.comune.padova.it](mailto:verde@pec.comune.padova.it)

<https://www.padovanet.it/ambiente-territorio-e-verde/verde-e-agricoltura-urbana/>

La sostituzione è prevista nella stagione opportuna e compatibilmente con la presenza di sottoservizi.

I fogli notizie relativi all'abbattimento verranno collocati entro 2 giorni dall'intervento.

Distinti saluti.

Il Capo Settore  
Verde, Parchi e Agricoltura Urbana  
*Dott. Agr. Ciro Degl' Innocenti*



CIRO  
DEGL'INNOCENTI  
Comune di Padova  
09.09.2024 10:47:32  
GMT+01:00

*Allegato: scheda rilevamento, foto, planimetria con indicata l'ubicazione della pianta.*

<b>Nr. albero</b> 13	<b>Cartellino</b>
<b>Coordinate</b> 725.789,29 / 5.032.968,48	
<b>Proprietà</b> Area di proprietà	
	
<b>Tassonomia</b> Tilia cordata (Tiglio selvatico)	
<b>Sito di crescita</b> Parterre	<b>Fase fisiologica</b> adulto
<b>Accessibilità</b> Accessibile	
<b>Bersaglio</b>	
<b>Altezza</b> 10,00 m	<b>Ø chioma</b> 10,00 m
<b>Altezza castello</b> 3,50 m	
<b>Circ. tronco</b> 141 cm	<b>Ø tronco</b> 45,00 cm
<b>Stato pianta</b> Pianta viva	
<b>Modalità età</b> Stimato	<b>Età pianta calcolata</b> 26
<b>Data stima</b> 01/01/2021	<b>Età stimata</b> 23
<b>Data abbattimento</b>	<b>Data rimozione ceppaia</b>
<input checked="" type="checkbox"/> Albero stradale	<input checked="" type="checkbox"/> Irrigazione
<input checked="" type="checkbox"/> Pavimentazione filtrante	
<b>Note</b>	

<b>VSA - Data:</b> 31/07/2024	<b>CPC:</b> M/D - Morta/Deperiente
<b>Stato cartellino</b> Cartellino da aggiungere	

<b>Rilevatore</b>	Diego Gennaro
<b>Tipo</b>	Ricontrollo
<b>Fase fisiologica</b>	adulto
<b>Sito di crescita</b>	Parterre
<b>Stato vegetativo</b>	2 deperiente
<b>Altezza</b>	10,00 m
<b>Ø chioma</b>	10,00 m
<b>Altezza castello</b>	3,50 m
<b>Ø tronco</b>	45,00 cm
<b>Circ. tronco</b>	141 cm

**Note**

Note: pianta con chioma rada, evidente sintomo di deperienza. Corteccia inclusa al castello comportante rischio elevato di sbrancamento, non tollerabile per il sito (parterre centrale viabilità ad alta intensità di traffico, con posti auto sotto agli alberi) in cui la pianta dimora. Difetti non correggibili con interventi arboricolturali

**Anomalie:** (1) difetto minore, (2) difetto medio, (3) difetto grave

**Castello** Corteccia inclusa (3)


**Chioma** Clorosi (2), Microfillia (2)

Iter			
#	Data esecuzione	Eseguito da	Stato VSA
1	31/07/2024 09:07:52	Diego Gennaro	In lavorazione
2	19/08/2024 12:40:11	Diego Gennaro	Richiesta validazione (Applicativo)
3	19/08/2024 12:40:11	Diego Gennaro	Validata



TRIVELLATO  
PAOLO  
COMUNE DI  
PADOVA  
20.08.2024  
10:32:01  
GMT+02:00

<b>Nr. albero</b> 16	<b>Cartellino</b>
<b>Coordinate</b> 724.393,85 / 5.031.409,74	
<b>Proprietà</b> Area di proprietà	
	
<b>Tassonomia</b> Crataegus x lavellei carrierei (Biancospino carrierei)	
<b>Sito di crescita</b> Parterre	<b>Fase fisiologica</b> adulto
<b>Accessibilità</b> Accessibile	
<b>Bersaglio</b>	
<b>Altezza</b> 9,00 m	<b>Ø chioma</b> 8,00 m
<b>Altezza castello</b> 2,00 m	
<b>Circ. tronco</b> 60 cm	<b>Ø tronco</b> 19,00 cm
<b>Stato pianta</b> Pianta viva	
<b>Modalità età</b> Stimato	<b>Età pianta calcolata</b> 29
<b>Data stima</b> 01/01/2021	<b>Età stimata</b> 26
<b>Data abbattimento</b>	<b>Data rimozione ceppaia</b>
<input checked="" type="checkbox"/> Albero stradale	<input checked="" type="checkbox"/> Pavimentazione filtrante
<b>Note</b>	

<b>VSA - Data: 07/08/2024</b>	<b>CPC: M/D - Morta/Deperiente</b>
<b>Stato cartellino</b> Cartellino da aggiungere	
<b>Rilevatore</b> Diego Gennaro	
<b>Tipo</b> Ricontrollo	
<b>Fase fisiologica</b> adulto	
<b>Sito di crescita</b> Parterre	
<b>Stato vegetativo</b> 4 morta	
<b>Altezza</b> 9,00 m	
<b>Ø chioma</b> 8,00 m	
<b>Altezza castello</b> 2,00 m	
<b>Ø tronco</b> 19,00 cm	
<b>Circ. tronco</b> 60 cm	

**Note** pianta morta

Iter			
#	Data esecuzione	Eseguito da	Stato VSA
1	07/08/2024 10:47:43	Diego Gennaro	In lavorazione
2	19/08/2024 12:38:57	Diego Gennaro	Richiesta validazione (Applicativo)
3	19/08/2024 12:38:57	Diego Gennaro	Validata



TRIVELLATO  
PAOLO  
COMUNE DI  
PADOVA  
20.08.2024  
10:32:00  
GMT+02:00



Comune di Padova



I CICLI AFFRESCATI  
DEL XIV SECOLO DI PADOVA

**SETTORE VERDE, PARCHI E AGRICOLTURA URBANA**

Via N. Tommaseo, 60 - 35131 - Padova

tel. 049.8204475

Codice Fiscale 00644060287

Prot. n. 0462434  
del 10/09/2024

Al Quartiere n. 2

**Oggetto: Abbattimento di n.1 Prunus cerasifera pissardii in via Faggin Lucindo (n. inv. 2), n.1 Acer pseudoplatanus in via Benedetti Libero (n. inv. 14), n.1 Cercis siliquastrum in via De' Menabuoi Giusto (n. inv. 31), n. 1 Crataegus x lavellei carrierei in via Aspetti Tiziano (n. inv. 40). Delibera del C.C. n. 2006/0042 del 05/06/06.**

In accordo con il piano di monitoraggio delle alberature comunali sono state fatte eseguire indagini fitosanitarie e di valutazione della stabilità su n.1 esemplare di Prunus cerasifera pissardii, n. 1 Acer pseudoplatanus, n. 1 Cercis siliquastrum, n. 1 Crataegus x lavellei carrierei, presenti lungo le vie in oggetto. Le verifiche condotte evidenziano una situazione critica a carico della stessa. L'indagine svolta ha permesso di rilevare che gli esemplari di Mirabolano var. 'Pissardii' e l'Acer montano si presentano morti. L'Albero di Giuda presenta una chioma rada e diversi rami/apici secchi; condizioni vegetative irrimediabilmente compromesse, prospettive di vita nulle. Rischio elevato di distacco di parti di chioma, non compatibile con l'area in cui la pianta è a dimora (marciapiedi a confine con area giochi Patronato Arcella. Il Biancospino carrierei presenta condizioni vegetative irrimediabilmente compromesse, prospettive di vita nulle.

Considerato lo stato riscontrato degli esemplari arborei, se ne prescrive l'abbattimento.

Al Quartiere si comunica ai sensi della delibera di C.C. n. 42 del 05/06/06.

VIA	N. INV.	SPECIE	MOTIVAZIONE	SOSTITUZIONE	NOTE
Via Faggin Lucindo	2	Prunus cerasifera pissardii	Esito VTA, tutela pubblica incolumità	Non prevista	Pianta morta.
Via Benedetti Libero	14	Acer pseudoplatanus	Esito VTA, tutela pubblica incolumità	Prevista	Pianta morta.
Via De' Menabuoi Giusto	31	Cercis siliquastrum	Esito VTA, tutela pubblica incolumità	Prevista	
Via Aspetti Tiziano	40	Crataegus x lavellei carrierei	Esito VTA, tutela pubblica incolumità	Prevista	

Struttura Settore Verde, Parchi e Agricoltura Urbana Dirigente Dott. Ciro Degl'Innocenti

Sede via Tommaseo n.60 - 35131 Padova Tel. 0498204475 - Unità Operativa Patrimonio Arboreo Pubblico Alberi Stradali

email: [verdepubblico@comune.padova.it](mailto:verdepubblico@comune.padova.it) - PEC: [verde@pec.comune.padova.it](mailto:verde@pec.comune.padova.it)

<https://www.padovanet.it/ambiente-territorio-e-verde/verde-e-agricoltura-urbana/>

La sostituzione è prevista nella stagione opportuna e compatibilmente con la presenza di sottoservizi.

I fogli notizie relativi all'abbattimento verranno collocati entro 2 giorni dall'intervento.

Distinti saluti.

Il Capo Settore  
Verde, Parchi e Agricoltura Urbana  
*Dott. Ann. Ciro Degl'Innocenti*  
CIRO  
DEGL'INNOCENTI  
Comune di Padova  
09.09.2024 10:47:32  
GMT+01:00

*Allegato :scheda rilevamento, foto, planimetria con indicata l'ubicazione della pianta.*




<b>Nr. albero</b> 2	<b>Cartellino</b>
<b>Coordinate</b> 725.088,99 / 5.033.690,17	
<b>Proprietà</b> Area di proprietà	
	
<b>Tassonomia</b> Prunus cerasifera pissardii (Mirabolano var. 'Pissardii')	
<b>Sito di crescita</b> Banchina	<b>Fase fisiologica</b> adulto
<b>Accessibilità</b>	
<b>Bersaglio</b> Zona di passaggio durante tutta la giornata, area di sosta non particolarmente frequentata	
<b>Altezza</b> 4,00 m	<b>Ø chioma</b> 3,00 m
<b>Altezza castello</b> 2,00 m	
<b>Circ. tronco</b> 82 cm	<b>Ø tronco</b> 26,00 cm
<b>Stato pianta</b> Pianta viva	
<b>Modalità età</b> Stimato	<b>Età pianta calcolata</b> 26
<b>Data stima</b> 01/01/2021	<b>Età stimata</b> 23
<b>Data abbattimento</b>	<b>Data rimozione ceppaia</b>
<input checked="" type="checkbox"/> Albero stradale	<input checked="" type="checkbox"/> Irrigazione
<b>Note</b>	

VSA - Data: 07/08/2024

CPC: M/D - Morta/Deperiente

**Stato cartellino** Cartellino da aggiungere

<b>Rilevatore</b>	Diego Gennaro
<b>Tipo</b>	Ricontrollo
<b>Fase fisiologica</b>	adulto
<b>Sito di crescita</b>	Banchina
<b>Stato vegetativo</b>	4 morta
<b>Altezza</b>	4,00 m
<b>Ø chioma</b>	3,00 m
<b>Altezza castello</b>	2,00 m
<b>Ø tronco</b>	26,00 cm
<b>Circ. tronco</b>	82 cm
<b>Bersaglio</b>	Zona di passaggio durante tutta la giornata, area di sosta non particolarmente frequentata



**Note** pianta morta

Iter			
#	Data esecuzione	Eseguito da	Stato VSA
1	07/08/2024 10:40:35	Diego Gennaro	In lavorazione
2	19/08/2024 12:41:02	Diego Gennaro	Richiesta validazione (Applicativo)
3	19/08/2024 12:41:02	Diego Gennaro	Validata



TRIVELLATO  
PAOLO  
COMUNE DI  
PADOVA  
20.08.2024  
10:34:06  
GMT+02:00

<b>Nr. albero</b> 14	<b>Cartellino</b>
<b>Coordinate</b> 726.502,09 / 5.035.049,12	
<b>Proprietà</b> Area di proprietà	
	
<b>Tassonomia</b> Acer pseudoplatanus (Acero montano)	
<b>Sito di crescita</b> Parterre	<b>Fase fisiologica</b> adulto
<b>Accessibilità</b>	
<b>Bersaglio</b> Zona di passaggio durante tutta la giornata, area di sosta non particolarmente frequentata	
<b>Altezza</b> 10,50 m	<b>Ø chioma</b> 6,00 m
<b>Altezza castello</b> 4,00 m	
<b>Circ. tronco</b> 86 cm	<b>Ø tronco</b> 27,50 cm
<b>Stato pianta</b> Pianta viva	
<b>Modalità età</b> Stimato	<b>Età pianta calcolata</b> 34
<b>Data stima</b> 01/01/2021	<b>Età stimata</b> 31
<b>Data abbattimento</b>	<b>Data rimozione ceppaia</b>
<input checked="" type="checkbox"/> Albero stradale	<input checked="" type="checkbox"/> Irrigazione
<input checked="" type="checkbox"/> Pavimentazione filtrante	
<b>Note</b>	

VSA - Data: 07/08/2024

CPC: M/D - Morta/Deperiente

Stato cartellino Cartellino da aggiungere

<b>Rilevatore</b>	Diego Gennaro
<b>Tipo</b>	Ricontrollo
<b>Fase fisiologica</b>	adulto
<b>Sito di crescita</b>	Parterre
<b>Altezza</b>	10,50 m
<b>Ø chioma</b>	6,00 m
<b>Altezza castello</b>	4,00 m
<b>Ø tronco</b>	27,50 cm
<b>Circ. tronco</b>	86 cm
<b>Bersaglio</b>	Zona di passaggio durante tutta la giornata, area di sosta non particolarmente frequentata


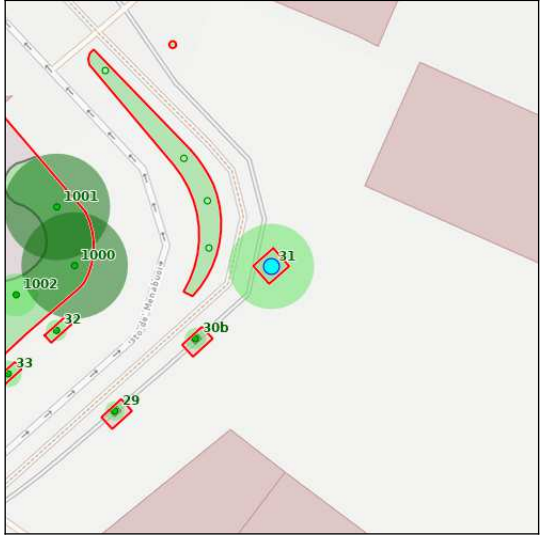


**Note** pianta morta

Iter			
#	Data esecuzione	Eseguito da	Stato VSA
1	07/08/2024 09:57:33	Diego Gennaro	In lavorazione
2	19/08/2024 12:41:40	Diego Gennaro	Richiesta validazione (Applicativo)
3	19/08/2024 12:41:40	Diego Gennaro	Validata



TRIVELLATO  
PAOLO  
COMUNE DI  
PADOVA  
20.08.2024  
10:34:06  
GMT+02:00

<b>Nr. albero</b> 31	<b>Cartellino</b>
<b>Coordinate</b> 725.846,02 / 5.033.778,50	
<b>Proprietà</b> Area di proprietà	
	
<b>Tassonomia</b> Cercis siliquastrum (Albero di Giuda)	
<b>Sito di crescita</b> Marciapiede	<b>Fase fisiologica</b> adulto
<b>Accessibilità</b>	
<b>Bersaglio</b> Zona di passaggio durante tutta la giornata, area di sosta non particolarmente frequentata	
<b>Altezza</b> 9,00 m	<b>Ø chioma</b> 8,00 m
<b>Altezza castello</b> 3,00 m	
<b>Circ. tronco</b> 107 cm	<b>Ø tronco</b> 34,00 cm
<b>Stato pianta</b> Pianta viva	
<b>Modalità età</b> Stimato	<b>Età pianta calcolata</b> 44
<b>Data stima</b> 01/01/2021	<b>Età stimata</b> 41
<b>Data abbattimento</b>	<b>Data rimozione ceppaia</b>
<input checked="" type="checkbox"/> Albero stradale	<input checked="" type="checkbox"/> Pavimentazione filtrante
<b>Note</b>	

VSA - Data: 18/07/2024

CPC: M/D - Morta/Deperiente

Stato cartellino Cartellino da aggiungere

<b>Rilevatore</b>	Diego Gennaro
<b>Tipo</b>	Ricontrollo
<b>Fase fisiologica</b>	adulto
<b>Sito di crescita</b>	Marciapiede
<b>Stato vegetativo</b>	3 gravemente deperiente
<b>Altezza</b>	9,00 m
<b>Ø chioma</b>	8,00 m
<b>Altezza castello</b>	3,00 m
<b>Ø tronco</b>	34,00 cm
<b>Circ. tronco</b>	107 cm
<b>Bersaglio</b>	Zona di passaggio durante tutta la giornata, area di sosta non particolarmente frequentata



**Note** Pianta con chioma rada e vari rami / apici secchi. Condizioni vegetative irrimediabilmente compromesse, prospettive di vita nulle. Rischio elevato di distacco di parti di chioma, non compatibile con l'area in cui la pianta è a dimora (marciapiedi a confine con area giochi Patronato Arcella)

**Anomalie:** (1) difetto minore, (2) difetto medio, (3) difetto grave

**Colletto** Azzampatura (2), Ipertrufie - iperplasie (2)

**Fusto** Torsione (2)

**Chioma** Microfillia (2), Dissecamento (3), Autoriduzione della chioma (3)

Iter			
#	Data esecuzione	Eseguito da	Stato VSA
1	18/07/2024 12:01:12	Diego Gennaro	In lavorazione
2	19/08/2024 12:40:45	Diego Gennaro	Richiesta validazione (Applicativo)
3	19/08/2024 12:40:45	Diego Gennaro	Validata



TRIVELLATO  
PAOLO  
COMUNE DI  
PADOVA  
20.08.2024  
10:34:06  
GMT+02:00


<b>Nr. albero</b> 40	<b>Cartellino</b>
<b>Coordinate</b> 725.836,24 / 5.034.487,62	
<b>Proprietà</b> Area di proprietà	
	
<b>Tassonomia</b> Crataegus x lavellei carrierei (Biancospino carrierei)	
<b>Sito di crescita</b> Banchina	<b>Fase fisiologica</b> adulto
<b>Accessibilità</b>	
<b>Bersaglio</b>	
<b>Altezza</b> 5,00 m	<b>Ø chioma</b> 4,00 m
<b>Altezza castello</b> 2,00 m	
<b>Circ. tronco</b> 72 cm	<b>Ø tronco</b> 23,00 cm
<b>Stato pianta</b> Pianta viva	
<b>Modalità età</b> Stimato	<b>Età pianta calcolata</b> 26
<b>Data stima</b> 01/01/2021	<b>Età stimata</b> 23
<b>Data abbattimento</b>	<b>Data rimozione ceppaia</b>
<input checked="" type="checkbox"/> Albero stradale	<input checked="" type="checkbox"/> Irrigazione
<input checked="" type="checkbox"/> Pavimentazione filtrante	
<b>Note</b>	

VSA - Data: 16/07/2024

CPC: M/D - Morta/Deperiente

Stato cartellino Cartellino da aggiungere

<b>Rilevatore</b>	Diego Gennaro
<b>Tipo</b>	Ricontrollo
<b>Fase fisiologica</b>	adulto
<b>Sito di crescita</b>	Banchina
<b>Stato vegetativo</b>	4 morta
<b>Altezza</b>	5,00 m
<b>Ø chioma</b>	4,00 m
<b>Altezza castello</b>	2,00 m
<b>Ø tronco</b>	23,00 cm
<b>Circ. tronco</b>	72 cm



**Note** Condizioni vegetative irrimediabilmente compromesse, prospettive di vita nulle

**Anomalie:** (1) difetto minore, (2) difetto medio, (3) difetto grave

**Chioma** Dissecamento (3)

Iter			
#	Data esecuzione	Eseguito da	Stato VSA
1	16/07/2024 12:41:36	Diego Gennaro	In lavorazione
2	19/08/2024 12:41:22	Diego Gennaro	Richiesta validazione (Applicativo)
3	19/08/2024 12:41:22	Diego Gennaro	Validata

TRIVELLATO  
PAOLO  
COMUNE DI  
PADOVA  
20.08.2024  
10:34:06  
GMT+02:00







Comune di Padova



I CICLI AFFRESCATI  
DEL XIV SECOLO DI PADOVA

**SETTORE VERDE, PARCHI E AGRICOLTURA URBANA**

Via N. Tommaseo, 60 - 35131 - Padova

tel. 049.8204475

Codice Fiscale 00644060287

Prot. n. 0462460  
del 10/09/2024

Al Quartiere n. 3

**Oggetto: Abbattimento di n. 2 Koelreuteria paniculata e n. 1 Prunus serrulata "Amanogawa" in via Torre (n. inv. 7, 17, 49), n. 1 Tilia cordata "Greenspire" in via Gattamelata (n. inv. 102), n. 1 Acer platanoides in via Vigonovese (n. inv. 202). Delibera del C.C. n. 2006/0042 del 05/06/06.**

In accordo con il piano di monitoraggio delle alberature comunali sono state fatte eseguire indagini fitosanitarie e di valutazione della stabilità su n. 2 Koelreuteria paniculata, n. 1 Prunus serrulata "Amanogawa", n. 1 Tilia cordata "Greenspire", n. 1 Acer platanoides, presenti lungo le vie in oggetto. Le verifiche condotte evidenziano una situazione critica a carico della stessa. L'indagine svolta ha permesso di rilevare che l'albero n. inv. 7 risulta compromesso, con chioma in gran parte secca. L'albero n. inv. 17 presenta la chioma in gran parte secca; rischio molto elevato di sbrancamento al castello. L'esemplare n. inv. 49 è a fine ciclo con autoriduzione della chioma in corso; condizioni vegetative irrimediabilmente compromesse, prospettive di vita nulle. La pianta di Tiglio selvatico var. "Greenspire" n. inv. 102 si trova in uno stato di grave deperienza con presenza di schizophillum commune (agente di carie bianca) su tronco e branche; condizioni vegetative irrimediabilmente compromesse, prospettive di vita nulle. L'Acer riccio n. inv. 202 si trova in condizioni vegetative irrimediabilmente compromesse con prospettive di vita nulle.

Considerato lo stato riscontrato degli esemplari arborei, se ne prescrive l'abbattimento.

Al Quartiere si comunica ai sensi della delibera di C.C. n. 42 del 05/06/06.

VIA	N. INV.	SPECIE	MOTIVAZIONE	SOSTITUZIONE	NOTE
Via Torre	7	Koelreuteria paniculata	Esito VTA, tutela pubblica incolumità	Prevista	
Via Torre	17	Koelreuteria paniculata	Esito VTA, tutela pubblica incolumità	Prevista	
Via Torre	49	Prunus serrulata "Amanogawa"	Esito VTA, tutela pubblica incolumità	Prevista	

Struttura Settore Verde, Parchi e Agricoltura Urbana Dirigente Dott. *Ciro Degl'Innocenti*

Sede via Tommaseo n.60 - 35131 Padova Tel. 0498204475 – Unità Operativa Patrimonio Arboreo Pubblico Alberi Stradali

email: [verdepubblico@comune.padova.it](mailto:verdepubblico@comune.padova.it) – PEC: [verde@pec.comune.padova.it](mailto:verde@pec.comune.padova.it)

<https://www.padovanet.it/ambiente-territorio-e-verde/verde-e-agricoltura-urbanal>

Via Gattamelata	102	Tilia cordata "Greenspire"	Esito VTA, tutela pubblica incolumità	Da valutare, spazio ristretto	
Via Vigonovese	202	Acer platanoides	Esito VTA, tutela pubblica incolumità	Prevista	

La sostituzione è prevista nella stagione opportuna e compatibilmente con la presenza di sottoservizi.

I fogli notizie relativi all'abbattimento verranno collocati entro 2 giorni dall'intervento.

Distinti saluti.



CIRO  
DEGL'INNOCENTI  
Comune di Padova  
09.09.2024 10:47:32  
GMT+01:00

Il Capo Settore  
Verde, Parchi e Agricoltura Urbana  
*Dott. Agr. Ciro Degl' Innocenti*

*Allegato :scheda rilevamento, foto, planimetria con indicata l'ubicazione della pianta.*

<b>Nr. albero</b> 7	<b>Cartellino</b>
<b>Coordinate</b> 728.059,25 / 5.035.131,78	
<b>Proprietà</b> Area di proprietà	
	
<b>Tassonomia</b> Koelreuteria paniculata (Albero dorato dell'India)	
<b>Sito di crescita</b> Parterre	<b>Fase fisiologica</b> adulto
<b>Accessibilità</b>	
<b>Bersaglio</b> Zona di passaggio durante tutta la giornata, area di sosta non particolarmente frequentata	
<b>Altezza</b> 14,00 m	<b>Ø chioma</b> 4,00 m
<b>Altezza castello</b> 2,50 m	
<b>Circ. tronco</b> 85 cm	<b>Ø tronco</b> 27,00 cm
<b>Stato pianta</b> Pianta viva	
<b>Modalità età</b> Preciso	<b>Età pianta calcolata</b> 21
<b>Data impianto</b> 01/01/2003	<b>Età all'impianto</b> 0
<b>Data abbattimento</b>	<b>Data rimozione ceppaia</b>
<input checked="" type="checkbox"/> Albero stradale	<input checked="" type="checkbox"/> Irrigazione
<input checked="" type="checkbox"/> Pavimentazione filtrante	<input checked="" type="checkbox"/> Protezione urti
<b>Note</b>	

<b>VSA - Data:</b> 05/08/2024	<b>CPC:</b> M/D - Morta/Deperiente
<b>Stato cartellino</b> Cartellino da aggiungere	

<b>Rilevatore</b>	Diego Gennaro
<b>Tipo</b>	Ricontrollo
<b>Fase fisiologica</b>	adulto
<b>Sito di crescita</b>	Parterre
<b>Stato vegetativo</b>	3 gravemente deperiente
<b>Altezza</b>	14,00 m
<b>Ø chioma</b>	4,00 m
<b>Altezza castello</b>	2,50 m
<b>Ø tronco</b>	27,00 cm
<b>Circ. tronco</b>	85 cm
<b>Bersaglio</b>	Zona di passaggio durante tutta la giornata, area di sosta non particolarmente frequentata



**Note** pianta compromessa con chioma in gran parte secca

**Anomalie:** (1) difetto minore, (2) difetto medio, (3) difetto grave

**Chioma** Dissecamento (3)

Iter			
#	Data esecuzione	Eseguito da	Stato VSA
1	05/08/2024 12:13:33	Diego Gennaro	In lavorazione
2	19/08/2024 12:42:43	Diego Gennaro	Richiesta validazione (Applicativo)
3	19/08/2024 12:42:43	Diego Gennaro	Validata



TRIVELLATO  
PAOLO  
COMUNE DI  
PADOVA  
20.08.2024  
10:36:55  
GMT+02:00

<b>Nr. albero</b> 17	<b>Cartellino</b>
<b>Coordinate</b> 728.118,58 / 5.035.383,76	
<b>Proprietà</b> Area di proprietà	
	
<b>Tassonomia</b> Koelreuteria paniculata (Albero dorato dell'India)	
<b>Sito di crescita</b> Marciapiede	<b>Fase fisiologica</b> adulto
<b>Accessibilità</b>	
<b>Bersaglio</b> Zona di passaggio durante tutta la giornata, area di sosta non particolarmente frequentata	
<b>Altezza</b> 13,00 m	<b>Ø chioma</b> 4,00 m
<b>Altezza castello</b> 2,50 m	
<b>Circ. tronco</b> 91 cm	<b>Ø tronco</b> 29,00 cm
<b>Stato pianta</b> Pianta viva	
<b>Modalità età</b> Preciso	<b>Età pianta calcolata</b> 21
<b>Data impianto</b> 01/01/2003	<b>Età all'impianto</b> 0
<b>Data abbattimento</b>	<b>Data rimozione ceppaia</b>
<input checked="" type="checkbox"/> Albero stradale	<input checked="" type="checkbox"/> Irrigazione
<input checked="" type="checkbox"/> Pavimentazione filtrante	<input checked="" type="checkbox"/> Protezione urti
<b>Note</b>	

VSA - Data: 07/08/2024

CPC: M/D - Morta/Deperiente

Stato cartellino Cartellino da aggiungere

<b>Rilevatore</b>	Diego Gennaro
<b>Tipo</b>	Ricontrollo
<b>Fase fisiologica</b>	adulto
<b>Sito di crescita</b>	Marciapiede
<b>Altezza</b>	13,00 m
<b>Ø chioma</b>	4,00 m
<b>Altezza castello</b>	2,50 m
<b>Ø tronco</b>	29,00 cm
<b>Circ. tronco</b>	91 cm
<b>Bersaglio</b>	Zona di passaggio durante tutta la giornata, area di sosta non particolarmente frequentata



**Note** Pianta con chioma in gran parte secca. Rischio molto elevato di sbrancamento al castello

**Anomalie:** (1) difetto minore, (2) difetto medio, (3) difetto grave

**Fusto** Decorticazione - danni alla corteccia (3)

**Branche** Branche secche (3)

**Chioma** Dissecamento (3)

Iter			
#	Data esecuzione	Eseguito da	Stato VSA
1	07/08/2024 12:03:00	Diego Gennaro	In lavorazione
2	19/08/2024 12:42:14	Diego Gennaro	Richiesta validazione (Applicativo)
3	19/08/2024 12:42:14	Diego Gennaro	Validata



TRIVELLATO  
PAOLO  
COMUNE DI  
PADOVA  
20.08.2024  
10:36:55  
GMT+02:00

<b>Nr. albero</b> 49	<b>Cartellino</b>
<b>Coordinate</b> 728.088,40 / 5.035.282,05	
<b>Proprietà</b> Area di proprietà	
	
<b>Tassonomia</b> Prunus serrulata amanogawa	
<b>Sito di crescita</b> Parterre	<b>Fase fisiologica</b> adulto
<b>Accessibilità</b>	
<b>Bersaglio</b> Zona di passaggio durante tutta la giornata, area di sosta non particolarmente frequentata	
<b>Altezza</b> 8,00 m	<b>Ø chioma</b> 4,00 m
<b>Altezza castello</b> 2,50 m	
<b>Circ. tronco</b> 91 cm	<b>Ø tronco</b> 29,00 cm
<b>Stato pianta</b> Pianta viva	
<b>Modalità età</b> Preciso	<b>Età pianta calcolata</b> 21
<b>Data impianto</b> 01/01/2003	<b>Età all'impianto</b> 0
<b>Data abbattimento</b>	<b>Data rimozione ceppaia</b>
<input checked="" type="checkbox"/> Albero stradale	<input checked="" type="checkbox"/> Irrigazione
<input checked="" type="checkbox"/> Pavimentazione filtrante	
<b>Note</b>	

VSA - Data: 05/08/2024

CPC: M/D - Morta/Deperiente

**Stato cartellino** Cartellino da aggiungere

<b>Rilevatore</b>	Diego Gennaro
<b>Tipo</b>	Ricontrollo
<b>Fase fisiologica</b>	adulto
<b>Sito di crescita</b>	Parterre
<b>Altezza</b>	8,00 m
<b>Ø chioma</b>	4,00 m
<b>Altezza castello</b>	2,50 m
<b>Ø tronco</b>	29,00 cm
<b>Circ. tronco</b>	91 cm
<b>Bersaglio</b>	Zona di passaggio durante tutta la giornata, area di sosta non particolarmente frequentata



**Note** Pianta a fine ciclo, autoriduzione della chioma in corso; Condizioni vegetative irrimediabilmente compromesse, prospettive di vita nulle

**Anomalie:** (1) difetto minore, (2) difetto medio, (3) difetto grave

**Chioma** Microfillia (2), Dissecamento (3), Autoriduzione della chioma (3)

Iter			
#	Data esecuzione	Eseguito da	Stato VSA
1	05/08/2024 12:24:34	Diego Gennaro	In lavorazione
2	19/08/2024 12:42:27	Diego Gennaro	Richiesta validazione (Applicativo)
3	19/08/2024 12:42:27	Diego Gennaro	Validata



TRIVELLATO  
PAOLO  
COMUNE DI  
PADOVA  
20.08.2024  
10:36:55  
GMT+02:00



<b>Nr. albero</b> 102	<b>Cartellino</b>
<b>Coordinate</b> 726.178,02 / 5.031.655,69	
<b>Proprietà</b> Area di proprietà	
	
<b>Tassonomia</b> Tilia cordata greenspire (Tiglio selvatico var. 'Greenspire')	
<b>Sito di crescita</b> Parterre	<b>Fase fisiologica</b> adulto
<b>Accessibilità</b>	
<b>Bersaglio</b> Zona di passaggio durante tutta la giornata, area di sosta non particolarmente frequentata	
<b>Altezza</b> 7,00 m	<b>Ø chioma</b> 7,00 m
<b>Altezza castello</b> 2,50 m	
<b>Circ. tronco</b> 60 cm	<b>Ø tronco</b> 19,00 cm
<b>Stato pianta</b> Pianta viva	
<b>Modalità età</b> Preciso	<b>Età pianta calcolata</b> 18
<b>Data impianto</b> 01/01/2006	<b>Età all'impianto</b> 0
<b>Data abbattimento</b>	<b>Data rimozione ceppaia</b>
<input checked="" type="checkbox"/> Albero stradale	<input checked="" type="checkbox"/> Irrigazione
<input checked="" type="checkbox"/> Palo tutore	<input checked="" type="checkbox"/> Pavimentazione filtrante
<b>Note</b>	

VSA - Data: 30/07/2024

CPC: M/D - Morta/Deperiente

Stato cartellino Cartellino da aggiungere

<b>Rilevatore</b>	Diego Gennaro
<b>Tipo</b>	Ricontrollo
<b>Fase fisiologica</b>	adulto
<b>Sito di crescita</b>	Parterre
<b>Stato vegetativo</b>	3 gravemente deperiente
<b>Altezza</b>	7,00 m
<b>Ø chioma</b>	7,00 m
<b>Altezza castello</b>	2,50 m
<b>Ø tronco</b>	19,00 cm
<b>Circ. tronco</b>	60 cm
<b>Bersaglio</b>	Zona di passaggio durante tutta la giornata, area di sosta non particolarmente frequentata





**Note** Gravemente deperiente, presenza di schizophillum commune (agente di carie bianca) su tronco e branche. Condizioni vegetative irrimediabilmente compromesse, prospettive di vita nulle

Iter			
#	Data esecuzione	Eseguito da	Stato VSA
1	30/07/2024 12:48:21	Diego Gennaro	In lavorazione
2	19/08/2024 12:41:55	Diego Gennaro	Richiesta validazione (Applicativo)
3	19/08/2024 12:41:55	Diego Gennaro	Validata



TRIVELLATO  
PAOLO  
COMUNE DI  
PADOVA  
20.08.2024  
10:36:55  
GMT+02:00

<b>Nr. albero</b> 202	<b>Cartellino</b>
<b>Coordinate</b> 730.555,01 / 5.031.695,56	
<b>Proprietà</b> Area di proprietà	
	
<b>Tassonomia</b> Acer platanoides (Acero riccio)	
<b>Sito di crescita</b> Parterre	<b>Fase fisiologica</b> adulto
<b>Accessibilità</b> Accessibile	
<b>Bersaglio</b> Zona di passaggio durante tutta la giornata, area di sosta non particolarmente frequentata	
<b>Altezza</b> 7,00 m	<b>Ø chioma</b> 8,00 m
<b>Altezza castello</b> 4,00 m	
<b>Circ. tronco</b> 94 cm	<b>Ø tronco</b> 30,00 cm
<b>Stato pianta</b> Pianta viva	
<b>Modalità età</b> Stimato	<b>Età pianta calcolata</b> 24
<b>Data stima</b> 01/01/2021	<b>Età stimata</b> 21
<b>Data abbattimento</b>	<b>Data rimozione ceppaia</b>
<input checked="" type="checkbox"/> Albero stradale	<input checked="" type="checkbox"/> Pavimentazione filtrante
<b>Note</b> Criticità : 2 rami secchi in chioma di diametro 7-9	

VSA - Data: 28/06/2024

CPC: M/D - Morta/Deperiente

Stato cartellino Cartellino da aggiungere

<b>Rilevatore</b>	Diego Gennaro
<b>Tipo</b>	Ricontrollo
<b>Fase fisiologica</b>	adulto
<b>Sito di crescita</b>	Parterre
<b>Stato vegetativo</b>	3 gravemente deperiente
<b>Altezza</b>	7,00 m
<b>Ø chioma</b>	8,00 m
<b>Altezza castello</b>	4,00 m
<b>Ø tronco</b>	30,00 cm
<b>Circ. tronco</b>	94 cm
<b>Bersaglio</b>	Zona di passaggio durante tutta la giornata, area di sosta non particolarmente frequentata



**Note** Condizioni vegetative irrimediabilmente compromesse, prospettive di vita nulle

**Anomalie:** (1) difetto minore, (2) difetto medio, (3) difetto grave

**Branche** Branche secche (3)

**Chioma** Dissecamento (3), Autoriduzione della chioma (3)

#### Iter

#	Data esecuzione	Eseguito da	Stato VSA
1	28/06/2024 10:50:53	Diego Gennaro	In lavorazione
2	19/08/2024 12:43:14	Diego Gennaro	Richiesta validazione (Applicativo)
3	19/08/2024 12:43:14	Diego Gennaro	Validata



TRIVELLATO  
PAOLO  
COMUNE DI  
PADOVA  
20.08.2024  
10:36:55  
GMT+02:00