



Comune di Padova



I CICLI AFFRESCATI
DEL XIV SECOLO DI PADOVA

SETTORE VERDE, PARCHI E AGRICOLTURA URBANA

Via N. Tommaseo, 60 - 35131 - Padova

tel. 049.8204475

Codice Fiscale 00644060287

prot. n. 0357059
del 04.06.2024

al Quartiere n. 5 sud ovest
SEDE

Oggetto: abbattimento di una pianta di Cercis sil. in via Palestro civ. 25 (n. inv. 103). Delibera del C.C. n. 2006/0042 del 05/06/06.

A seguito richiesta di riattivazione di passo carraio pervenuta allo Scrivente Settore il giorno 8 aprile 2024 con prot. n. 202120 si informa che è previsto l'abbattimento del Cercis n inv 103 presente in via Palestro civ. 25 in quanto il mantenimento dell'albero è incompatibile con la riapertura del carraio. Qualora entro i termini previsti non pervenga alcuna comunicazione lo Scrivente Settore provvederà ad autorizzare l'abbattimento della pianta in oggetto che avverrà a spese del privato richiedente previo pagamento del valore ornamentale della pianta (calcolato con il metodo della città di Padova) e delle spese di fornitura e messa a dimora di un nuovo albero in altro sito disponibile lungola via.

Al Quartiere si comunica ai sensi della delibera di C.C. n. 42 del 05/06/06.

N. INV.	SPECIE	MOTIVAZIONE	SOSTITUZIONE	NOTE
103	Cercis	Apertura passo carraio	Non prevista	

La sostituzione è prevista nella stagione opportuna e al termine dei lavori di apertura passo carraio. I fogli notizie relativi verranno collocati entro 2 giorni dall'intervento.
Distinti saluti.

Il Capo Settore
Verde, Parchi e Agricoltura Urbana
Dott. *Ciro Degl'Innocenti*



CIRO
DEGL'INNOCENTI
Comune di Padova
03.07.2024 14:23:19
GMT+00:00

Allegato :foto, planimetria con indicata l'ubicazione della pianta.

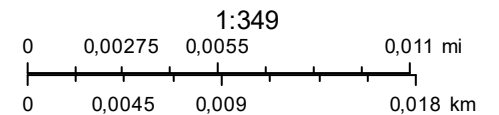


ArcGIS Web Map



27/06/2024, 10:26:19

- | | | | |
|-----------------|------------------------|------------------------------|---------------------------------|
| — Grafo Vie | Alberi | • Albero, Pianta non gestita | • Cespuglio, Viva |
| • Numeri Civici | ● Albero, Ceppaia | ● Albero, Pianta viva | • Pianta in vaso/fioriera, Viva |
| □ Isolati | ● Albero, Pianta morta | □ Albero, Posto libero | |





Comune di Padova



I CICLI AFFRESCATI
DEL XIV SECOLO DI PADOVA

SETTORE VERDE, PARCHI E AGRICOLTURA URBANA

Via N. Tommaseo, 60 - 35131 - Padova

tel. 049.8204475

Codice Fiscale 00644060287

prot. n. 0360482
del 05.07.2024

Al Quartiere n.3 est
SEDE

Oggetto: abbattimento di 1 pianta di Acer platanoides in via Boccaccio Giovanni (n. inv. 18). Delibera del C.C. n. 2006/0042 del 05/06/06.

A seguito verifiche presso le alberature comunali sono state fatte indagini fitosanitarie e di valutazione della stabilità su un esemplare di Acer Platanoides presente sulla via in oggetto evidenziando una situazione critica a carico dello stesso. L'indagine svolta ha permesso di rilevare che l'albero n. inv. 18 presenta cavità esposta al colletto con carie in soggetto deperente. Le patologie in corso non sono correggibili con interventi arboricolturali. Considerato lo stato fitosanitario ne è stato indicato l'abbattimento.


Al Quartiere si comunica ai sensi della delibera di C.C. n. 42 del 05/06/06.

N. INV.	SPECIE	MOTIVAZIONE	SOSTITUZIONE	NOTE
18	Acer platanoides	Esito VTA , tutela pubblica incolumità	Prevista	

La sostituzione è prevista nella stagione opportuna e compatibilmente con la presenza di sottoservizi. I fogli notizie relativi verranno collocati entro 2 giorni dall'intervento.

Distinti saluti.

Il Capo Settore
Verde, Parchi e Agricoltura Urbana
Dott. Ciro Degl'Innocenti

 CIRO DEGL'INNOCENTI
Comune di Padova
04.07.2024 07:27:09
GMT+00:00

Allegato :scheda rilevamento dati , foto, planimetria con indicata l'ubicazione della pianta.

Nr. albero 18	Cartellino
Coordinate 727.805,07 / 5.031.490,77	
Proprietà Area di proprietà	
	
Tassonomia Acer platanoides (Acero riccio)	
Sito di crescita Marciapiede	Fase fisiologica adulto
Accessibilità	
Bersaglio	
Altezza 7,00 m	Ø chioma 8,00 m
Altezza castello 3,00 m	
Circ. tronco 107 cm	Ø tronco 34,00 cm
Stato pianta Pianta viva	
Modalità età Stimato	Età pianta calcolata 26
Data stima 01/01/2021	Età stimata 23
Data abbattimento	Data rimozione ceppaia
<input checked="" type="checkbox"/> Albero stradale	<input checked="" type="checkbox"/> Irrigazione
<input checked="" type="checkbox"/> Pavimentazione filtrante	
Note Criticità: ferita estesa lungo il fusto fino al colletto	

VSA - Data: 13/06/2024

CPC: M/D - Morta/Deperiente

Stato cartellino Cartellino da aggiungere

Rilevatore	Cagnoni Eugenio
Tipo	Ricontrollo
Fase fisiologica	adulto
Sito di crescita	Marciapiede
Stato vegetativo	2 deperiente
Altezza	7,00 m
Ø chioma	8,00 m
Altezza castello	3,00 m
Ø tronco	34,00 cm
Circ. tronco	107 cm



Note Cavità esposta al colletto con carie in soggetto deperente.

Anomalie: (1) difetto minore, (2) difetto medio, (3) difetto grave

Radici Sollevamento pavimentazione-cordolo (3)

Colletto Carie (3), Cavità esposta (3)

Fusto Carie (2), Cavità esposta (2)

Branche Seccumi (3)

Chioma Dissecamento (3)

Lavori proposti

Tipo lavoro	null	Data fine prevista
ABB - Abbattimento pianta		14/07/2024

Iter

#	Data esecuzione	Eseguito da	Stato VSA
1	13/06/2024 16:23:50	Cagnoni Eugenio	In lavorazione
2	02/07/2024 11:17:18	Cagnoni Eugenio	Richiesta validazione (Applicativo)
3	02/07/2024 11:17:18	Cagnoni Eugenio	Validata

CAGNONI EUGENIO

Firmato digitalmente da CAGNONI EUGENIO

ND: C=IT, O=CONAF, OU=N. iscr. 439, OU=Sez. A, OU=Ord Terr Dott Agronomi Dott Forestali VR, T=4.11 Dottore Forestale, SN=CAGNONI, G=EUGENIO, SERIALNUMBER=TINIT-CGNGNE77E09E512I, CN=CAGNONI EUGENIO, dnQualifier=LOCE2023103115454019

Posizione: San Martino Buon Albergo

Data: 2024.07.02 11:19:11+02'00'

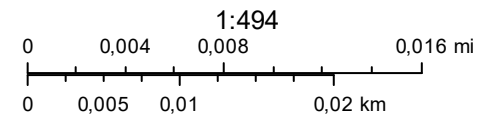


ArcGIS Web Map



04/07/2024, 09:27:36

- | | | | |
|-----------------|------------------------|------------------------------|---------------------------------|
| — Grafo Vie | Alberi | ⬢ Albero, Pianta non gestita | ● Cespuglio, Viva |
| • Numeri Civici | ● Albero, Ceppaia | ● Albero, Pianta viva | ⬢ Pianta in vaso/fioriera, Viva |
| □ Isolati | ● Albero, Pianta morta | □ Albero, Posto libero | |





Comune di Padova



I CICLI AFFRESCATI
DEL XIV SECOLO DI PADOVA

SETTORE VERDE, PARCHI E AGRICOLTURA URBANA

Via N. Tommaseo, 60 - 35131 - Padova

tel. 049.8204475

Codice Fiscale 00644060287

prot. n. 0360463
del 05.07.2024

Al Quartiere n. 3 est
SEDE

Oggetto: abbattimento di 1 pianta di Acer platanoides in via Boccaccio Giovanni (n. inv. 22). Delibera del C.C. n. 2006/0042 del 05/06/06.

A seguito verifiche presso le alberature comunali sono state fatte eseguire indagini fitosanitarie e di valutazione della stabilità su un esemplare di Acer platanoides presente sulla via in oggetto evidenziando una situazione critica a carico dello stesso. L'indagine svolta ha permesso di rilevare che l'albero n. inv. 22 presenta un'ampia ferita aperta lungo tutto il fusto con cavità esposta al colletto, che prosegue in profondità nel ceppo radicale. Considerato lo stato fitosanitario è stato classificato in classe D (gravità estrema), indicandone l'abbattimento.

Al Quartiere si comunica ai sensi della delibera di C.C. n. 42 del 05/06/06.

N. INV.	SPECIE	MOTIVAZIONE	SOSTITUZIONE	NOTE
22	Acer platanoides	Esito VTA classe D, tutela pubblica incolumità	Prevista	

La sostituzione è prevista nella stagione opportuna e compatibilmente con la presenza di sottoservizi. I fogli notizie relativi verranno collocati entro 2 giorni dall'intervento.

Distinti saluti.

Il Capo Settore
Verde, Parchi e Agricoltura Urbana
Dott. *Ciro Degl'Innocenti*



CIRO DEGL'INNOCENTI
Comune di Padova
04.07.2024 07:27:09
GMT+00:00

Allegato :scheda rilevamento dati , foto, planimetria con indicata l'ubicazione della pianta.

Nr. albero 22	Cartellino
Coordinate 727.811,57 / 5.031.533,69	
Proprietà Area di proprietà	
	
Tassonomia Acer platanoides (Acero riccio)	
Sito di crescita Marciapiede	Fase fisiologica adulto
Accessibilità	
Bersaglio	
Altezza 5,00 m	Ø chioma 6,00 m
Altezza castello 3,00 m	
Circ. tronco 60 cm	Ø tronco 19,00 cm
Stato pianta Pianta viva	
Modalità età Stimato	Età pianta calcolata 26
Data stima 01/01/2021	Età stimata 23
Data abbattimento	Data rimozione ceppaia
<input checked="" type="checkbox"/> Albero stradale	<input checked="" type="checkbox"/> Irrigazione
<input checked="" type="checkbox"/> Pavimentazione filtrante	
Note MARCIAPIEDI DISSESTATO. Criticità: ferita estesa lungo il fusto fino al colletto	

VSA - Data: 13/06/2024

CPC: D - Gravità estrema

Stato cartellino Cartellino da aggiungere

Rilevatore	Cagnoni Eugenio
Tipo	Ricontrollo
Fase fisiologica	adulto
Sito di crescita	Marciapiede
Stato vegetativo	1 normale
Altezza	5,00 m
Ø chioma	6,00 m
Altezza castello	3,00 m
Ø tronco	19,00 cm
Circ. tronco	60 cm



Note Ampia ferita aperta lungo tutto il fusto con cavità esposta al colletto, che prosegue in profondità nel ceppo radicale.

Anomalie: (1) difetto minore, (2) difetto medio, (3) difetto grave

Radici Sollevamento pavimentazione-cordolo (2), Spazio radicale sottodimensionato (1)

Colletto Inclusione corpi estranei (2), Cavità esposta (3), Depressioni e concavità (1), Carie (3)

Fusto Fusto inclinato (2), Orifizi - fessure - lesioni aperte (3)

Branche Seccumi (2)

Interferenze Fognature - cavidotti interrati (2)


Lavori proposti

Tipo lavoro	null	Data fine prevista
ABB - Abbattimento pianta		29/06/2024

Iter			
#	Data esecuzione	Eseguito da	Stato VSA
1	13/06/2024 16:22:54	Cagnoni Eugenio	In lavorazione
2	01/07/2024 19:03:51	Cagnoni Eugenio	Richiesta validazione (Applicativo)
3	01/07/2024 19:03:51	Cagnoni Eugenio	Validata

CAGNONI EUGENIO

Firmato digitalmente da CAGNONI EUGENIO
 ND: C=IT, O=CONAF, OU=N. iscr. 439, OU=Sez. A, OU=Ord Terr Dott Agronomi Dott Forestali VR, T=4.11 Dottore Forestale, SN=CAGNONI, G=EUGENIO, SERIALNUMBER=TINIT-CGNGNE77E09E512I, CN=CAGNONI EUGENIO, dnQualifier=LOCE2023103115454019
 Posizione: San Martino Buon Albergo
 Data: 2024.07.02 11:11:22+02'00'

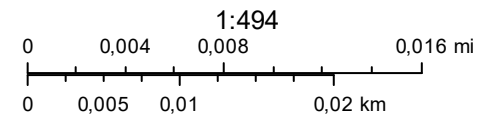


ArcGIS Web Map



04/07/2024, 09:27:36

- | | | | |
|-----------------|------------------------|------------------------------|---------------------------------|
| — Grafo Vie | Alberi | ⊙ Albero, Pianta non gestita | ● Cespuglio, Viva |
| • Numeri Civici | ● Albero, Ceppaia | ● Albero, Pianta viva | ⊙ Pianta in vaso/fioriera, Viva |
| □ Isolati | ● Albero, Pianta morta | □ Albero, Posto libero | |





Comune di Padova



I CICLI AFFRESCATI
DEL XIV SECOLO DI PADOVA

SETTORE VERDE, PARCHI E AGRICOLTURA URBANA

Via N. Tommaseo, 60 - 35131 - Padova

tel. 049.8204475

Codice Fiscale 00644060287

prot. n. 0360921
del 05.07.2024

Al Quartiere n. 3 est
SEDE

Oggetto: abbattimento di 1 pianta di Tilia x europaea in via Nazareth (n. inv.22). Delibera del C.C. n. 2006/0042 del 05/06/06.

A seguito verifiche presso le alberature comunali sono state fatte eseguire indagini fitosanitarie e di valutazione della stabilità su un esemplare di Tilia x europaea presente sulla via in oggetto evidenziando una situazione critica a carico dello stesso. L'indagine svolta ha permesso di rilevare che l'albero n. inv. 22 presenta grave anomalia al colletto con cavità interna in soggetto con carpoforo. Considerato lo stato fitosanitario è stato classificato in classe D (gravità estrema), indicandone l'abbattimento.

Al Quartiere si comunica ai sensi della delibera di C.C. n. 42 del 05/06/06.

N. INV.	SPECIE	MOTIVAZIONE	SOSTITUZIONE	NOTE
22	Tilia x europaea	Esito VTA classe D, tutela pubblica incolumità	Da valutare compatibilmente con lo spazio disponibile	

La sostituzione è prevista nella stagione opportuna e compatibilmente con lo spazio disponibile e la presenza di sottoservizi. I fogli notizie relativi verranno collocati entro 2 giorni dall'intervento.



Distinti saluti.

Il Capo Settore
Verde, Parchi e Agricoltura Urbana
Dott. *Ciro Degl'Innocenti*




CIRO
DEGL'INNOCENTI
Comune di Padova
04.07.2024 07:27:09
GMT+00:00

Allegato :scheda rilevamento dati , foto, planimetria con indicata l'ubicazione della pianta.

Nr. albero 22	Cartellino
Coordinate 726.658,85 / 5.031.472,21	
Proprietà Area di proprietà	
	
Tassonomia Tilia x europaea	
Sito di crescita Banchina	Fase fisiologica adulto
Accessibilità	
Bersaglio	
Altezza 16,00 m	Ø chioma 8,00 m
Altezza castello 5,00 m	
Circ. tronco 179 cm	Ø tronco 57,00 cm
Stato pianta Pianta viva	
Modalità età Stimato	Età pianta calcolata 62
Data stima 01/01/2021	Età stimata 59
Data abbattimento	Data rimozione ceppaia
[X] Albero stradale	
Note	

VSA - Data: 13/06/2024

CPC: D - Gravità estrema

Stato cartellino Cartellino da aggiungere	
Rilevatore Cagnoni Eugenio	
Tipo Ricontrollo	
Fase fisiologica adulto	
Sito di crescita Banchina	
Stato vegetativo 1 normale	
Altezza 16,00 m	
Ø chioma 8,00 m	
Altezza castello 5,00 m	
Ø tronco 57,00 cm	
Circ. tronco 179 cm	

Note Grave anomalia alla percussione al colletto rivela cavità interna in soggetto con carpoforo.

Anomalie: (1) difetto minore, (2) difetto medio, (3) difetto grave	
Radici	Radici affioranti (1), Radici affioranti decorticate (3), Sollevamento pavimentazione-cordolo (3), Spazio radicale sottodimensionato (2)
Colletto	Contrafforte di reazione (1), Carpofori (3)
Branche	Branche capitozzate (1), Seccumi (2)
Agenti patogeni	Perenniporia fraxinea (3)
Interferenze	Ostacoli per competizione con altre piante (1), Parcheggio (2)

Lavori proposti		
Tipo lavoro	null	Data fine prevista
ABB - Abbattimento pianta		29/06/2024

Iter			
#	Data esecuzione	Eseguito da	Stato VSA
1	13/06/2024 17:49:59	Cagnoni Eugenio	In lavorazione
2	01/07/2024 18:58:47	Cagnoni Eugenio	Richiesta validazione (Applicativo)
3	01/07/2024 18:58:47	Cagnoni Eugenio	Validata

CAGNONI EUGENIO

Firmato digitalmente da CAGNONI
EUGENIO
ND: C=IT, O=CONAF, OU=N. iscr. 439,
OU=Sez. A, OU=Ord Terr Dott Agronomi
Dott Forestali VR, T=4.11 Dottore Forestale,
SN=CAGNONI, G=EUGENIO,
SERIALNUMBER=TINIT-
CGNGNE77E09E512I, CN=CAGNONI
EUGENIO, dnQualifier=
LOCE2023103115454019
Posizione: San Martino Buon Albergo
Data: 2024.07.02 11:12:37+02'00'




ArcGIS Web Map



04/07/2024, 10:38:11

- | | | | |
|-----------------|------------------------|------------------------------|---------------------------------|
| — Grafo Vie | Alberi | • Albero, Pianta non gestita | • Cespuglio, Viva |
| • Numeri Civici | ● Albero, Ceppaia | ● Albero, Pianta viva | • Pianta in vaso/fioriera, Viva |
| □ Isolati | ● Albero, Pianta morta | □ Albero, Posto libero | |





Comune di Padova



I CICLI AFFRESCATI
DEL XIV SECOLO DI PADOVA

SETTORE VERDE, PARCHI E AGRICOLTURA URBANA

Via N. Tommaseo, 60 - 35131 - Padova

tel. 049.8204475

Codice Fiscale 00644060287

prot. n. 0360904
del 05.07.2024

Al Quartiere n. 3 est
SEDE

Oggetto: abbattimento di 1 pianta di Acer platanoides in via Madonna del Rosario (n. inv.10). Delibera del C.C. n. 2006/0042 del 05/06/06.

A seguito verifiche presso le alberature comunali sono state fatte eseguire indagini fitosanitarie e di valutazione della stabilità su un esemplare di Acer Platanoides presente sulla via in oggetto evidenziando una situazione critica a carico dello stesso. L'indagine svolta ha permesso di rilevare che l'albero n. inv. 10 presenta marciume radicale e cavità esposta con carie di almeno 20 cm al colletto. Considerato lo stato fitosanitario è stato classificato in classe D (gravità estrema), indicandone l'abbattimento.

Al Quartiere si comunica ai sensi della delibera di C.C. n. 42 del 05/06/06.

N. INV.	SPECIE	MOTIVAZIONE	SOSTITUZIONE	NOTE
10	Acer platanoides	Esito VTA classe D, tutela pubblica incolumità	Prevista	

La sostituzione è prevista nella stagione opportuna e compatibilmente con la presenza di sottoservizi. I fogli notizie relativi verranno collocati entro 2 giorni dall'intervento.



Distinti saluti.

Il Capo Settore
Verde, Parchi e Agricoltura Urbana
Dott. *Ciro Degl'Innocenti*



CIRO DEGL'INNOCENTI
Comune di Padova
04.07.2024 07:27:09
GMT+00:00

Allegato :scheda rilevamento dati , foto, planimetria con indicata l'ubicazione della pianta.

Nr. albero 10	Cartellino
Coordinate 728.316,16 / 5.035.587,60	
Proprietà Area di proprietà	
	
Tassonomia Acer platanoides (Acero riccio)	
Sito di crescita Marciapiede	Fase fisiologica adulto
Accessibilità	
Bersaglio Zona di passaggio durante tutta la giornata, area di sosta non particolarmente frequentata	
Altezza 11,00 m	Ø chioma 11,00 m
Altezza castello 3,00 m	
Circ. tronco 107 cm	Ø tronco 34,00 cm
Stato pianta Pianta viva	
Modalità età Stimato	Età pianta calcolata 54
Data stima 01/01/2021	Età stimata 51
Data abbattimento	Data rimozione ceppaia
<input checked="" type="checkbox"/> Albero stradale	<input checked="" type="checkbox"/> Pavimentazione filtrante
Note Grossa ferita aperta lato recinzione	

VSA - Data: 13/06/2024

CPC: D - Gravità estrema

Stato cartellino Cartellino da aggiungere

Rilevatore	Cagnoni Eugenio
Tipo	Ricontrollo
Fase fisiologica	adulto
Sito di crescita	Marciapiede
Stato vegetativo	5 presenza di carie o carpofori
Altezza	11,00 m
Ø chioma	11,00 m
Altezza castello	3,00 m
Ø tronco	34,00 cm
Circ. tronco	107 cm



Note Presenza di marciume radicale e cavità esposta con carie di almeno 20cm al colletto.

Anomalie: (1) difetto minore, (2) difetto medio, (3) difetto grave

Radici	Carie (3)
Colletto	Carie (3), Cavità esposta (3), Depressioni e concavità (2), Carpofori (1)
Fusto	Carie (2), Carpofori (2), Cavità esposta (2), Fusto arcuato - sciabolato (2)
Castello	Codominanza (1)
Branche	Seccumi (1), Cavità (2), Branche capitozzate (2)
Chioma	Posizione asimmetria Nord (2), Limitata da concorrenza (2)
Interferenze	Ostacoli per competizione con altre piante (2)

Lavori proposti


Tipo lavoro	null	Data fine prevista
ABB - Abbattimento pianta		29/06/2024

Iter

#	Data esecuzione	Eseguito da	Stato VSA
1	13/06/2024 10:53:42	Cagnoni Eugenio	In lavorazione
2	01/07/2024 18:55:22	Cagnoni Eugenio	Richiesta validazione (Applicativo)
3	01/07/2024 18:55:22	Cagnoni Eugenio	Validata

CAGNONI EUGENIO

Firmato digitalmente da CAGNONI
EUGENIO
ND: C=IT, O=CONAF, OU=N. iscr.
439, OU=Sez. A, OU=Ord Terr Dott
Agronomi Dott Forestali VR, T=4.11
Dottore Forestale, SN=CAGNONI,
G=EUGENIO, SERIALNUMBER=
TINIT-CGNGNE77E09E512I, CN=
CAGNONI EUGENIO, dnQualifier=
LOCE2023103115454019
Posizione: San Martino Buon
Albergo
Data: 2024.07.02 11:11:52+02'00'



ArcGIS Web Map



04/07/2024, 10:43:09

- | | | | |
|-----------------|-----------------------|-----------------------------|--------------------------------|
| — Grafo Vie | Alberi | ♦ Albero,Pianta non gestita | ● Cespuglio,Viva |
| • Numeri Civici | ● Albero,Ceppaia | ● Albero,Pianta viva | ♦ Pianta in vaso/fioriera,Viva |
| □ Isolati | ● Albero,Pianta morta | □ Albero,Posto libero | |

