



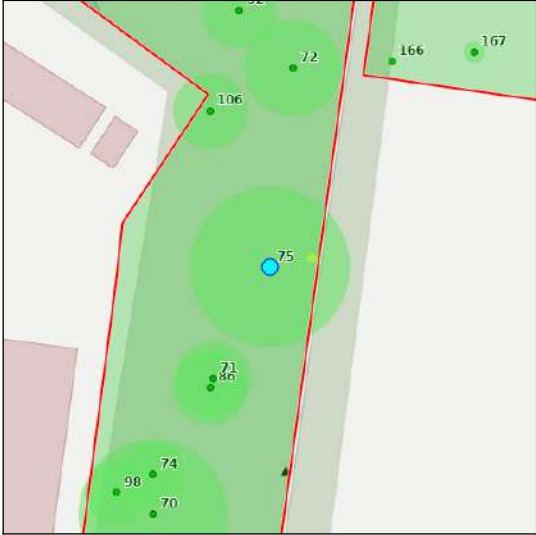
Nr. albero 12	Cartellino 9992479/7
Coordinate 725.666,65 / 5.033.007,07	
Proprietà Area di proprietà	
	
Tassonomia Robinia pseudoacacia (Robinia)	
Sito di crescita Prato o giardini	Fase fisiologica adulto
Accessibilità Accessibile	
Bersaglio Punti di ritrovo e di aggregazione occasionali	
Altezza 8,00 m	Ø chioma 8,00 m
Altezza castello 4,00 m	
Circ. tronco 160 cm	Ø tronco 51,00 cm
Stato pianta Pianta viva	
Modalità età non rilevato	Età pianta calcolata
Data abbattimento	Data rimozione ceppaia
Note	

VSA - Data: 28/10/2024	CPC: D - Gravità estrema
Cartellino 9992479/7	Stato cartellino Cartellino presente
Rilevatore Giulia Breda	
Tipo Primo controllo	
Fase fisiologica adulto	
Sito di crescita Prato o giardini	
Stato vegetativo 3 gravemente deperiente	
Altezza 8,00 m	
Ø chioma 8,00 m	
Altezza castello 4,00 m	
Ø tronco 51,00 cm	
Circ. tronco 160 cm	
Bersaglio Punti di ritrovo e di aggregazione occasionali	

Anomalie: (1) difetto minore, (2) difetto medio, (3) difetto grave**Fusto** Carie (3), Carpofori (3)**Castello** Carie (3), Carpofori (3)**Agenti patogeni** Inonotus hispidus (3)

Iter			
#	Data esecuzione	Eseguito da	Stato VSA
1	28/10/2024 14:25:30	Giulia Breda	In lavorazione
2	29/10/2024 09:02:48	Giulia Breda	Richiesta validazione (Applicativo)
3	29/10/2024 09:02:48	Giulia Breda	Validata

GIULIA BREDA
COMUNE DI
PADOVA/00644060287
30.10.2024 08:23:27
GMT+01:00

Nr. albero 75	Cartellino 9990168/28
Coordinate 726.663,86 / 5.034.591,56	
Proprietà Area di proprietà	
	
Tassonomia Populus alba (Pioppo bianco)	
Sito di crescita Prato o giardini	Fase fisiologica adulto
Accessibilità	
Bersaglio Area di passaggio con frequentazione limitata a certe ore della giornata. Panchina in piazza non frequentata	
Altezza 20,00 m	Ø chioma 15,00 m
Altezza castello 4,50 m	
Circ. tronco 333 cm	Ø tronco 106,00 cm
Stato pianta Pianta viva	
Modalità età non rilevato	Età pianta calcolata
Data abbattimento	Data rimozione ceppaia
Note Criticità: presenza di carpofori al colletto	

VSA - Data: 20/06/2024

CPC: D - Gravità estrema

Cartellino 9990168/28

Stato cartellino Cartellino presente



Firmato digitalmente da:

Zanzi Daniele

Firmato il 03/07/2024 15:10

Seriale Certificato: 2810273

Valido dal 10/10/2023 al 10/10/2026

InfoCamere Qualified Electronic Signature CA

Rilevatore	Fitoconsult1
Tipo	Rico controllo
Fase fisiologica	adulto
Sito di crescita	Prato o giardini
Stato vegetativo	1 normale
Altezza	20,00 m
Ø chioma	15,00 m
Altezza castello	4,50 m
Ø tronco	106,00 cm
Circ. tronco	333 cm
Bersaglio	Area di passaggio con frequentazione limitata a certe ore della giornata. Panchina in piazza non frequentata



Note R26 290nw h5cm. R27 190 s h5cm. Primaria arcuata assurgente - Presenza di Ganoderma al colletto

Anomalie: (1) difetto minore, (2) difetto medio, (3) difetto grave

Radici Radici affioranti decorticate (3)

Colletto Allargato (1), Azzampatura (1), Carpofori (3)

Castello Corteccia inclusa (2), Lesioni cicatrizzate (2)

Branche Branche capitozzate (1)

Chioma Chioma filata (1), Spiombatura fuori asse (1)

Agenti patogeni Ganoderma applanatum (2)

S - Tomografo sonico



Nr.	Data rilievo	Posizione	h [cm]	Numero sensori	Velocità media	Esito
	20/06/2024	Colletto	20,00	9		Legno sano: 53 % Legno cavo o cariato: 13 %

Lavori proposti

Tipo lavoro	null	Data fine prevista
ABB - Abbattimento pianta		03/08/2024

Iter

#	Data esecuzione	Eseguito da	Stato VSA
1	20/06/2024 11:50:18	Fitoconsult1	In lavorazione
2	03/07/2024 15:01:14	Fitoconsult1	Richiesta validazione (Applicativo)
3	03/07/2024 15:01:14	Fitoconsult1	Validata

Nr. albero 19	Cartellino
Coordinate 726.940,38 / 5.034.017,21	
Proprietà Area di proprietà	in lavorazione [X]
	
Tassonomia Populus alba (Pioppo bianco)	
Sito di crescita Banchina	Fase fisiologica adulto
Accessibilità Accessibile	
Bersaglio Zona di passaggio durante tutta la giornata, area di sosta non particolarmente frequentata	
Altezza 23,00 m	Ø chioma 8,00 m
Altezza castello 7,00 m	
Circ. tronco 236 cm	Ø tronco 75,00 cm
Stato pianta Ceppaia	
Modalità età non rilevato	Età pianta calcolata
Data abbattimento 19/08/2024	Data rimozione ceppaia
Note Eventi meteo del 14/08	

VSA - Data: 08/08/2024

CPC: D - Gravità estrema

Stato cartellino Cartellino da aggiungere



Firmato digitalmente da:

Zanzi Daniele

Firmato il 05/09/2024 10:19

Seriale Certificato: 2810273

Valido dal 10/10/2023 al 10/10/2026

InfoCamere Qualified Electronic Signature CA

Rilevatore	Fitoconsult1
Tipo	Primo controllo
Fase fisiologica	adulto
Sito di crescita	Banchina
Stato vegetativo	4 morta
Altezza	23,00 m
Ø chioma	8,00 m
Altezza castello	7,00 m
Ø tronco	75,00 cm
Circ. tronco	236 cm
Bersaglio	Zona di passaggio durante tutta la giornata, area di sosta non particolarmente frequentata

**Anomalie: (1) difetto minore, (2) difetto medio, (3) difetto grave**



Colletto	Carpofori (3)
Castello	Codominanza (2), Corteccia inclusa (2)
Branche	Seccummi (3)
Chioma	Disseccamento (3)

Lavori proposti

Tipo lavoro	null	Data fine prevista
ABB - Abbattimento pianta		24/08/2024

Iter

#	Data esecuzione	Eseguito da	Stato VSA
1	08/08/2024 12:11:32	Fitoconsult1	In lavorazione
2	05/09/2024 09:55:16	Fitoconsult1	Richiesta validazione (Applicativo)
3	05/09/2024 09:55:16	Fitoconsult1	Validata

Nr. albero 20	Cartellino
Coordinate 726.940,39 / 5.034.016,49	
Proprietà Area di proprietà	in lavorazione [X]
	
Tassonomia Populus alba (Pioppo bianco)	
Sito di crescita Banchina	Fase fisiologica adulto
Accessibilità Accessibile	
Bersaglio Zona di passaggio durante tutta la giornata, area di sosta non particolarmente frequentata	
Altezza 24,00 m	Ø chioma 12,00 m
Altezza castello 6,00 m	
Circ. tronco 236 cm	Ø tronco 75,00 cm
Stato pianta Pianta viva	
Modalità età non rilevato	Età pianta calcolata
Data abbattimento	Data rimozione ceppaia
Note	

VSA - Data: 08/08/2024

CPC: D - Gravità estrema

Stato cartellino Cartellino da aggiungere



Firmato digitalmente da:

Zanzi Daniele

Firmato il 05/09/2024 10:19

Seriale Certificato: 2810273

Valido dal 10/10/2023 al 10/10/2026

InfoCamere Qualified Electronic Signature CA

Rilevatore	Fitoconsult1
Tipo	Primo controllo
Fase fisiologica	adulto
Sito di crescita	Banchina
Stato vegetativo	4 morta
Altezza	24,00 m
Ø chioma	12,00 m
Altezza castello	6,00 m
Ø tronco	75,00 cm
Circ. tronco	236 cm
Bersaglio	Zona di passaggio durante tutta la giornata, area di sosta non particolarmente frequentata



Anomalie: (1) difetto minore, (2) difetto medio, (3) difetto grave

Chioma Dissecamento (3)

Lavori proposti

Tipo lavoro	null	Data fine prevista
ABB - Abbattimento pianta		24/08/2024


Iter

#	Data esecuzione	Eseguito da	Stato VSA
1	08/08/2024 12:11:32	Fitoconsult1	In lavorazione
2	05/09/2024 09:55:43	Fitoconsult1	Richiesta validazione (Applicativo)
3	05/09/2024 09:55:43	Fitoconsult1	Validata

Nr. albero 21	Cartellino 9991691/26
Coordinate 725.020,40 / 5.033.246,78	
Proprietà Area di proprietà	



Tassonomia Fraxinus excelsior (Frassino maggiore)	
Sito di crescita Prato o giardini	Fase fisiologica adulto
Accessibilità Limitazioni da cantiere	
Bersaglio	
Altezza 21,00 m	Ø chioma 20,00 m
Altezza castello 4,00 m	
Circ. tronco 239 cm	Ø tronco 76,00 cm
Stato pianta Pianta viva	
Modalità età non rilevato	Età pianta calcolata
Data abbattimento	Data rimozione ceppaia
Note	

VSA - Data: 24/09/2024		CPC: D - Gravità estrema	
Cartellino	9991691/26	Stato cartellino Cartellino presente	
Rilevatore	Cagnoni Eugenio		
Tipo	Primo controllo		
Fase fisiologica	adulto		
Sito di crescita	Prato o giardini		
Stato vegetativo	3 gravemente deperiente		
Altezza	21,00 m		
Ø chioma	20,00 m		
Altezza castello	4,00 m		
Ø tronco	76,00 cm		
Circ. tronco	239 cm		
Note	Soggetto di grandi dimensioni posto a ridosso di muro di contenimento del terrapieno. Stato fisiologico gravemente alterato con gravi alterazioni a contrafforti e fusto individuate strumentalmente. Nonostante venga riferito che una potatura di rimonda sia stata recentemente effettuata, si riscontra nuovamente molto seccume.		

Anomalie: (1) difetto minore, (2) difetto medio, (3) difetto grave	
Radici	Carie (2)
Colletto	Depressioni e concavità (1), Contrafforte di reazione (1)
Fusto	Cavità individuata strumentalmente (3)
Castello	Codominanza (1)
Branche	Branche secche (3), Ferite da taglio marcescenti (1), Seccumi (3)
Chioma	Limitata da concorrenza (1)
Interferenze	Ostacoli per competizione con altre piante (1)

D - Dendrodensimetro								
Nr.	Data rilievo	Posizione	Gradi	h [cm]	Inclinazione	Ø [cm]	Par. res.[cm]	t/R
4	24/09/2024							
Note	Rilievi a tra contrafforti ed al fusto.							

Lavori proposti		
Tipo lavoro	Impresa	Data fine prevista
ABB - Abbattimento pianta		10/10/2024

Iter			
#	Data esecuzione	Eseguito da	Stato VSA
1	24/09/2024 14:29:13	Cagnoni Eugenio	In lavorazione
2	02/10/2024 16:44:14	Cagnoni Eugenio	Richiesta validazione (Applicativo)
3	02/10/2024 16:44:14	Cagnoni Eugenio	Validata