



Comune di Padova



I CICLI AFFRESCATI  
DEL XIV SECOLO DI PADOVA

## SETTORE VERDE, PARCHI E AGRICOLTURA URBANA

Via N. Tommaseo, 60 - 35131 - Padova

tel. 049.8204475

Codice Fiscale 00644060287

prot. n. 0475637  
del 16.09.2024

Al Quartiere n. 2 nord  
SEDE

**Oggetto: abbattimento di 1 Ostrya carpinifolia in via Bonazza (n. inv. 23). Delibera del C.C. n. 2006/0042 del 05/06/06.**

In accordo con il piano di monitoraggio delle alberature comunali sono state fatte eseguire indagini fitosanitarie e di valutazione della stabilità su un esemplare di Ostrya carpinifolia presente sulla via in oggetto evidenziando una situazione critica a carico dello stesso. L'indagine svolta ha permesso di rilevare che l'albero n. inv. 23 presenta grave marciume radicale con apparato radicale mercescente. Considerato lo stato fitosanitario è stato classificato in classe D (gravità estrema), indicando l'abbattimento.

Al Quartiere si comunica ai sensi della delibera di C.C. n. 42 del 05/06/06.

N. INV.	SPECIE	MOTIVAZIONE	SOSTITUZIONE	NOTE
23	Ostrya carpinifolia	Esito VTA tale , tutela pubblica incolumità	Non prevista, sito non idoneo	

I fogli notizie relativi verranno collocati entro 2 giorni dall'intervento.

Distinti saluti.

Il Capo Settore  
Verde, Parchi e Agricoltura Urbana  
Dott. *Ciro Degl'Innocenti*



CIRO  
DEGL'INNOCENTI  
Comune di Padova  
16.09.2024 10:16:59  
GMT+01:00

*Allegato :scheda rilevamento dati , foto , planimetria con indicata l'ubicazione della pianta.*


<b>Nr. albero</b> 23	<b>Cartellino</b>
<b>Coordinate</b> 725.830,39 / 5.034.085,09	
<b>Proprietà</b> Area di proprietà	
	
<b>Tassonomia</b> <i>Ostrya carpinifolia</i> (Carpino nero)	
<b>Sito di crescita</b> Banchina	<b>Fase fisiologica</b> adulto
<b>Accessibilità</b> Accessibile	
<b>Bersaglio</b> Zona di passaggio durante tutta la giornata, area di sosta non particolarmente frequentata	
<b>Altezza</b> 11,00 m	<b>Ø chioma</b> 8,00 m
<b>Altezza castello</b> 3,00 m	
<b>Circ. tronco</b> 107 cm	<b>Ø tronco</b> 34,00 cm
<b>Stato pianta</b> Pianta viva	
<b>Modalità età</b> Stimato	<b>Età pianta calcolata</b> 69
<b>Data stima</b> 01/01/2021	<b>Età stimata</b> 66
<b>Data abbattimento</b>	<b>Data rimozione ceppaia</b>
<input checked="" type="checkbox"/> Albero stradale	<input checked="" type="checkbox"/> Pavimentazione filtrante
<b>Note</b> Albero deperente con secchumi marcati.	

VSA - Data: 06/09/2024

CPC: D - Gravità estrema

Stato cartellino Cartellino da aggiungere

<b>Rilevatore</b>	Cagnoni Eugenio
<b>Tipo</b>	Ricontrollo
<b>Fase fisiologica</b>	adulto
<b>Sito di crescita</b>	Banchina
<b>Stato vegetativo</b>	2 deperiente
<b>Altezza</b>	11,00 m
<b>Ø chioma</b>	8,00 m
<b>Altezza castello</b>	3,00 m
<b>Ø tronco</b>	34,00 cm
<b>Circ. tronco</b>	107 cm



**Note** Grave marciume radicale con apparato radicale marcescente.

**Anomalie: (1) difetto minore, (2) difetto medio, (3) difetto grave**

<b>Radici</b>	Radici affioranti (1), Sollevamento pavimentazione-cordolo (1), Sottoservizi, reti tecnologiche (1), Carie (3), Spazio radicale sottodimensionato (3), Presenza gravi danni (3)
<b>Colletto</b>	Inclusione corpi estranei (2), Carie (3), Cavità esposta (3), Decadimento superficiale (2), Contrafforte di reazione (2)
<b>Fusto</b>	Decorticazione - danni alla corteccia (2)
<b>Branche</b>	Branche secche (1), Seccumi (1)
<b>Chioma</b>	Microfillia (2), Dissecamento (1), Posizione asimmetria Est (1)
<b>Interferenze</b>	Parcheggio (2), Fognature - cavidotti interrati (1)

**Lavori proposti**

Tipo lavoro	null	Data fine prevista
ABB - Abbattimento pianta		22/09/2024

**Iter**

#	Data esecuzione	Eseguito da	Stato VSA
1	06/09/2024 15:09:54	Cagnoni Eugenio	In lavorazione
2	09/09/2024 10:47:52	Cagnoni Eugenio	Richiesta validazione (Applicativo)
3	09/09/2024 10:47:52	Cagnoni Eugenio	Validata

CAGNONI  
EUGENIO

Firmato digitalmente da  
CAGNONI EUGENIO  
ND: C=IT, O=CONAF, OU=N.  
iscr. 439, OU=Sez. A, OU=Ord  
Terr Dott Agronomi Dott Forestali  
VR, T=4.11 Dottore Forestale,  
SN=CAGNONI, G=EUGENIO,  
SERIALNUMBER=TINIT-  
CGNGNE77E09E512I, CN=  
CAGNONI EUGENIO,  
dnQualifier=  
LOCE2023103115454019  
Posizione: San Martino Buon  
Albergo  
Data: 2024.09.09 11:33:49+02'00'

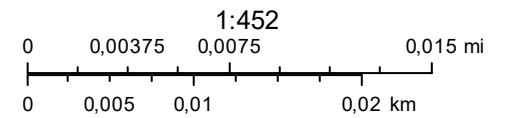


# ArcGIS Web Map



12/09/2024, 14:49:46

- |                 |                        |                              |                                 |
|-----------------|------------------------|------------------------------|---------------------------------|
| — Grafo Vie     | <b>Alberi</b>          | • Albero, Pianta non gestita | • Cespuglio, Viva               |
| • Numeri Civici | • Albero, Ceppaia      | • Albero, Pianta viva        | • Pianta in vaso/fioriera, Viva |
| □ Isolati       | • Albero, Pianta morta | □ Albero, Posto libero       |                                 |





Comune di Padova



I CICLI AFFRESCATI  
DEL XIV SECOLO DI PADOVA

## SETTORE VERDE, PARCHI E AGRICOLTURA URBANA

Via N. Tommaseo, 60 - 35131 - Padova

tel. 049.8204475

Codice Fiscale 00644060287

prot. n. 0475617  
del 16.09.2024

Al Quartiere n. 5 Sud-Ovest  
SEDE

**Oggetto: abbattimento di 1 Pyrus calleryana chanticleer in via Bengasi (n. inv. 14). Delibera del C.C. n. 2006/0042 del 05/06/06.**

In accordo con il piano di monitoraggio delle alberature comunali sono state fatte eseguire indagini fitosanitarie e di valutazione della stabilità su un esemplare di Pyrus calleryana chanticleer presente sulla via in oggetto evidenziando una situazione critica a carico dello stesso. L'indagine svolta ha permesso di rilevare che l'albero n. inv. 14 è quasi morto, presenta funghi saprofagi al colletto. Considerato lo stato fitosanitario se ne indica l'abbattimento.

Al Quartiere si comunica ai sensi della delibera di C.C. n. 42 del 05/06/06.

N. INV.	SPECIE	MOTIVAZIONE	SOSTITUZIONE	NOTE
14	Pyrus calleryana chanticleer	Esito VTA, tutela pubblica incolumità	Prevista	

La sostituzione è prevista nella stagione opportuna e compatibilmente con la presenza di sottoservizi.  
I fogli notizie relativi verranno collocati entro 2 giorni dall'intervento.

Distinti saluti.

Il Capo Settore  
Verde, Parchi e Agricoltura Urbana  
Dott. *Ciro Degl'Innocenti*



CIRO  
DEGL'INNOCENTI  
Comune di Padova  
16.09.2024 10:16:59  
GMT+01:00

*Allegato :scheda rilevamento dati , foto, planimetria con indicata l'ubicazione della pianta.*


<b>Nr. albero</b> 14	<b>Cartellino</b>
<b>Coordinate</b> 723.893,29 / 5.031.516,53	
<b>Proprietà</b> Area di proprietà	
	
<b>Tassonomia</b> <i>Pyrus calleryana chanticleer</i> (Pero da fiore var. chanticleere)	
<b>Sito di crescita</b> Marciapiede	<b>Fase fisiologica</b> adulto
<b>Accessibilità</b> Accessibile	
<b>Bersaglio</b> Zona di passaggio durante tutta la giornata, area di sosta non particolarmente frequentata	
<b>Altezza</b> 7,00 m	<b>Ø chioma</b> 5,00 m
<b>Altezza castello</b> 2,00 m	
<b>Circ. tronco</b> 69 cm	<b>Ø tronco</b> 22,00 cm
<b>Stato pianta</b> Pianta viva	
<b>Modalità età</b> Stimato	<b>Età pianta calcolata</b> 26
<b>Data stima</b> 01/01/2021	<b>Età stimata</b> 23
<b>Data abbattimento</b>	<b>Data rimozione ceppaia</b>
<input checked="" type="checkbox"/> Albero stradale	<input checked="" type="checkbox"/> Irrigazione
<input checked="" type="checkbox"/> Palo tutore	<input checked="" type="checkbox"/> Pavimentazione filtrante
<b>Note</b> MARCIAPIEDI DISSESTATO	

VSA - Data: 11/09/2024

CPC: M/D - Morta/Deperiente

Stato cartellino Cartellino da aggiungere

<b>Rilevatore</b>	Cagnoni Eugenio
<b>Tipo</b>	Ricontrollo
<b>Fase fisiologica</b>	adulto
<b>Sito di crescita</b>	Marciapiede
<b>Stato vegetativo</b>	3 gravemente deperiente
<b>Altezza</b>	7,00 m
<b>Ø chioma</b>	5,00 m
<b>Altezza castello</b>	2,00 m
<b>Ø tronco</b>	22,00 cm
<b>Circ. tronco</b>	69 cm



**Note** Quasi morta, funghi saprofagi al colletto.

**Anomalie: (1) difetto minore, (2) difetto medio, (3) difetto grave**

**Radici** Radici affioranti (1)

**Colletto** Carpofori (3)

**Branche** Branche secche (3), Seccumi (3)

#### Lavori proposti

Tipo lavoro	null	Data fine prevista
ABB - Abbattimento pianta		12/10/2024

#### Iter

#	Data esecuzione	Eseguito da	Stato VSA
1	11/09/2024 16:38:06	Cagnoni Eugenio	In lavorazione
2	12/09/2024 10:49:39	Cagnoni Eugenio	Richiesta validazione (Applicativo)
3	12/09/2024 10:49:39	Cagnoni Eugenio	Validata

CAGNONI  
EUGENIO



Firmato digitalmente da CAGNONI  
EUGENIO  
ND: C=IT, O=CONAF, OU=N. iscr.  
439, OU=Sez. A, OU=Ord Terr Dott  
Agronomi Dott Forestali VR, T=4.11  
Dottore Forestale, SN=CAGNONI,  
G=EUGENIO, SERIALNUMBER=  
TINIT-CGNGNE77E09E512I, CN=  
CAGNONI EUGENIO, dnQualifier=  
LOCE2023103115454019  
Posizione: San Martino Buon  
Albergo  
Data: 2024.09.12 11:40:33+02'00'






# ArcGIS Web Map



13/09/2024, 09:20:39

- |                 |                       |                             |                                |
|-----------------|-----------------------|-----------------------------|--------------------------------|
| — Grafo Vie     | <b>Alberi</b>         | ⊛ Albero,Pianta non gestita | ● Cespuglio,Viva               |
| • Numeri Civici | ● Albero,Ceppaia      | ● Albero,Pianta viva        | ⊛ Pianta in vaso/fioriera,Viva |
| □ Isolati       | ● Albero,Pianta morta | □ Albero,Posto libero       |                                |





Comune di Padova



I CICLI AFFRESCATI  
DEL XIV SECOLO DI PADOVA

## SETTORE VERDE, PARCHI E AGRICOLTURA URBANA

Via N. Tommaseo, 60 - 35131 - Padova

tel. 049.8204475

Codice Fiscale 00644060287

prot. n. 0475601  
del 16.09.2024

Al Quartiere n. 6 Ovest

SEDE

**Oggetto: abbattimento di 1 Acer Negundo (n. inv. 143) e 1 Robinia pseudoacacia (n. Inv. 147) in via Altichiero. Delibera del C.C. n. 2006/0042 del 05/06/06.**

In accordo con il piano di monitoraggio delle alberature comunali sono state fatte eseguire indagini fitosanitarie e di valutazione della stabilità su un esemplare di Acer negundo e su un esemplare di Robinia pseudoacacia presenti sulla via in oggetto evidenziando una situazione critica a carico degli stessi. Nello specifico l'indagine svolta ha permesso di rilevare che l'acero n. inv. 143 presenta mezza chioma secca e la Robinia n. inv 147 presenta carpofori diffusi sul colletto e sul fusto. Considerato lo stato fitosanitario sono stati classificati in classe D (gravità estrema), indicandone l'abbattimento. Al Quartiere si comunica ai sensi della delibera di C.C. n. 42 del 05/06/06.

N. INV.	SPECIE	MOTIVAZIONE	SOSTITUZIONE	NOTE
143	Acer negundo	Esito VTA, tutela pubblica incolumità	Prevista	
147	Robinia pseudoacacia	Esito VTA, tutela pubblica incolumità	Prevista	

La sostituzione è prevista nella stagione opportuna e compatibilmente con la presenza di sottoservizi. I fogli notizie relativi verranno collocati entro 2 giorni dall'intervento.


Distinti saluti.

Il Capo Settore  
Verde, Parchi e Agricoltura Urbana  
Dott. *Ciro Degl'Innocenti*



CIRO  
DEGL'INNOCENTI  
Comune di Padova  
16.09.2024 10:16:59  
GMT+01:00

*Allegato :scheda rilevamento dati , foto , planimetria con indicata l'ubicazione della pianta.*

<b>Nr. albero</b> 143	<b>Cartellino</b>
<b>Coordinate</b> 724.481,44 / 5.036.668,40	
<b>Proprietà</b> Area di proprietà	
	
<b>Tassonomia</b> Acer negundo (Acero americano)	
<b>Sito di crescita</b> Parterre	<b>Fase fisiologica</b> adulto
<b>Accessibilità</b>	
<b>Bersaglio</b> Area di passaggio con frequentazione limitata a certe ore della giornata. Panchina in piazza non frequentata	
<b>Altezza</b> 14,00 m	<b>Ø chioma</b> 10,00 m
<b>Altezza castello</b> 3,00 m	
<b>Circ. tronco</b> 126 cm	<b>Ø tronco</b> 40,00 cm
<b>Stato pianta</b> Pianta viva	
<b>Modalità età</b> Stimato	<b>Età pianta calcolata</b> 34
<b>Data stima</b> 01/01/2021	<b>Età stimata</b> 31
<b>Data abbattimento</b>	<b>Data rimozione ceppaia</b>
<input checked="" type="checkbox"/> Albero stradale	<input checked="" type="checkbox"/> Pavimentazione filtrante
<b>Note</b>	

VSA - Data: 06/08/2024

CPC: D - Gravità estrema

Stato cartellino Cartellino da aggiungere



Firmato digitalmente da:

Zanzi Daniele


Firmato il 05/09/2024 10:20

Seriale Certificato: 2810273

Valido dal 10/10/2023 al 10/10/2026

InfoCamere Qualified Electronic Signature CA

<b>Rilevatore</b>	Fitoconsult1
<b>Tipo</b>	Ricocontrollo
<b>Fase fisiologica</b>	adulto
<b>Sito di crescita</b>	Parterre
<b>Stato vegetativo</b>	3 gravemente deperiente
<b>Altezza</b>	14,00 m
<b>Ø chioma</b>	10,00 m
<b>Altezza castello</b>	3,00 m
<b>Ø tronco</b>	40,00 cm
<b>Circ. tronco</b>	126 cm
<b>Bersaglio</b>	Area di passaggio con frequentazione limitata a certe ore della giornata. Panchina in piazza non frequentata



**Note** Mezza chioma secca

**Anomalie:** (1) difetto minore, (2) difetto medio, (3) difetto grave

**Colletto** Allargato (2)

**Fusto** Ricacci diffusi - riscoppi (3)

**Branche** Branche secche (3), Monconi (2)

**Chioma** Asimmetrica (2), Dissecamento (2)

#### Lavori proposti

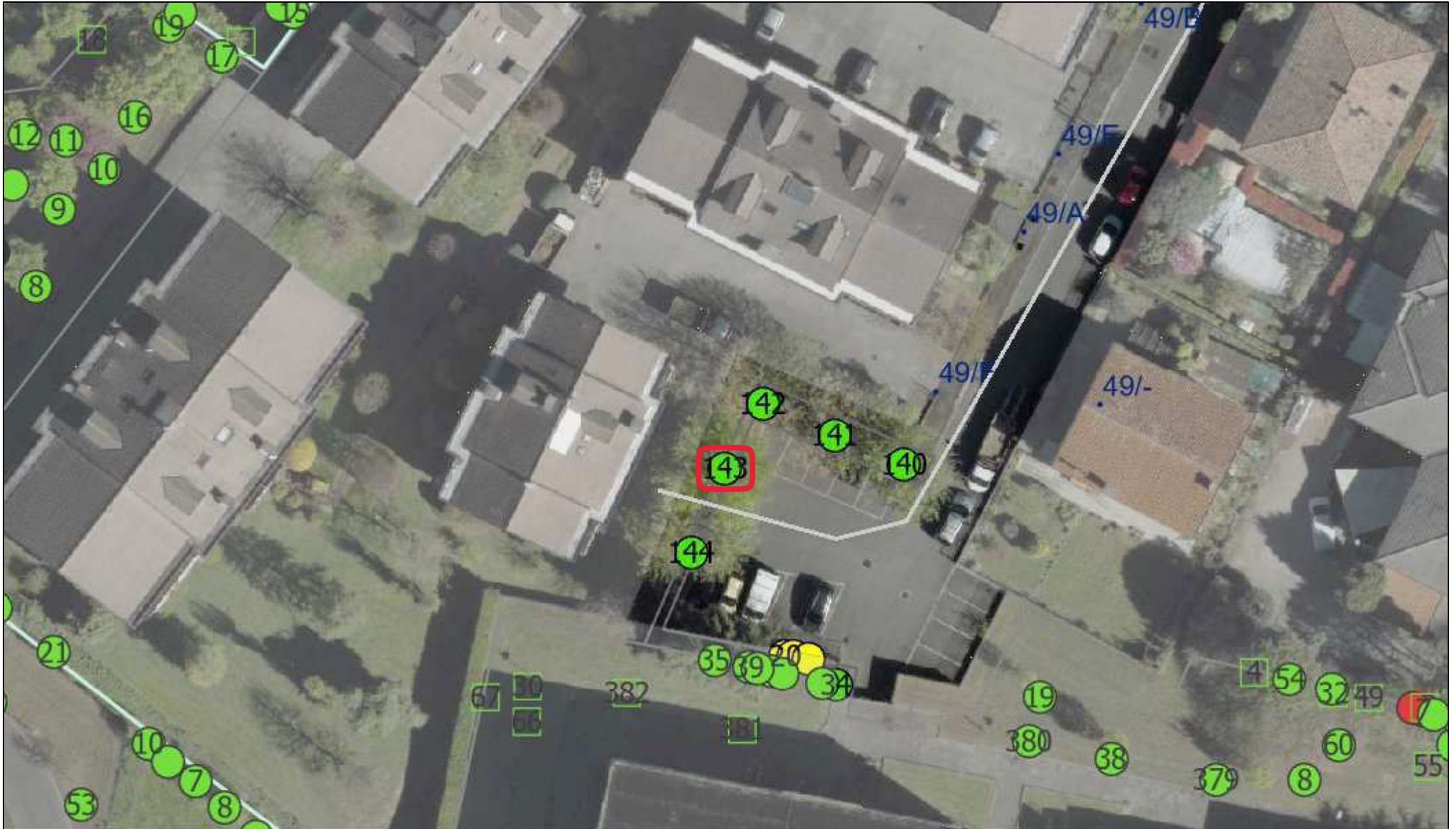
Tipo lavoro	null	Data fine prevista
ABB - Abbattimento pianta		23/08/2024

#### Iter

#	Data esecuzione	Eseguito da	Stato VSA
1	07/08/2024 12:40:37	Fitoconsult1	In lavorazione
2	05/09/2024 09:56:22	Fitoconsult1	Richiesta validazione (Applicativo)
3	05/09/2024 09:56:22	Fitoconsult1	Validata

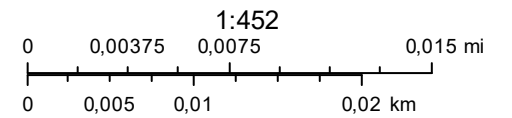




# ArcGIS Web Map




12/09/2024, 15:05:56

- |                 |                        |                              |                                 |
|-----------------|------------------------|------------------------------|---------------------------------|
| — Grafo Vie     | <b>Alberi</b>          | • Albero, Pianta non gestita | • Cespuglio, Viva               |
| • Numeri Civici | • Albero, Ceppaia      | • Albero, Pianta viva        | • Pianta in vaso/fioriera, Viva |
| □ Isolati       | • Albero, Pianta morta | □ Albero, Posto libero       |                                 |



<b>Nr. albero</b> 147	<b>Cartellino</b>
<b>Coordinate</b> 724.233,93 / 5.037.045,00	
<b>Proprietà</b> Area di proprietà	
	
<b>Tassonomia</b> Robinia pseudoacacia (Robinia)	
<b>Sito di crescita</b> Banchina	<b>Fase fisiologica</b> adulto
<b>Accessibilità</b>	
<b>Bersaglio</b>	
<b>Altezza</b> 15,00 m	<b>Ø chioma</b> 9,00 m
<b>Altezza castello</b> 8,00 m	
<b>Circ. tronco</b> 220 cm	<b>Ø tronco</b> 70,00 cm
<b>Stato pianta</b> Pianta viva	
<b>Modalità età</b> Stimato	<b>Età pianta calcolata</b> 39
<b>Data stima</b> 01/01/2021	<b>Età stimata</b> 36
<b>Data abbattimento</b>	<b>Data rimozione ceppaia</b>
<input checked="" type="checkbox"/> Albero stradale	<input checked="" type="checkbox"/> Pavimentazione filtrante
<b>Note</b>	

<b>VSA - Data: 06/09/2024</b>	<b>CPC: D - Gravità estrema</b>
<b>Stato cartellino</b> Cartellino da aggiungere	
<b>Rilevatore</b> Cagnoni Eugenio	
<b>Tipo</b> Ricontrollo	
<b>Fase fisiologica</b> adulto	
<b>Sito di crescita</b> Banchina	
<b>Stato vegetativo</b> 5 presenza di carie o carpofori	
<b>Altezza</b> 15,00 m	
<b>Ø chioma</b> 9,00 m	
<b>Altezza castello</b> 8,00 m	
<b>Ø tronco</b> 70,00 cm	
<b>Circ. tronco</b> 220 cm	



**Note** Presenza di carpofori diffusi su colletto e fusto.

<b>Anomalie: (1) difetto minore, (2) difetto medio, (3) difetto grave</b>
<b>Colletto</b> Contrafforte di reazione (1), Carpofori (3), Carie (3), Rampicanti (2)
<b>Fusto</b> Ricacci diffusi - riscoppi (1), Orifizi - fessure - lesioni aperte (1), Carpofori (3), Codominanza - fusto policormico (1)
<b>Castello</b> Corteccia inclusa (2), Codominanza (2)
<b>Branche</b> Monconi (1), Branche capitozzate (1)
<b>Agenti patogeni</b> Perenniporia fraxinea (3)

<b>Lavori proposti</b>		
<b>Tipo lavoro</b>	<b>null</b>	<b>Data fine prevista</b>
ABB - Abbattimento pianta		22/09/2024


<b>Iter</b>			
<b>#</b>	<b>Data esecuzione</b>	<b>Eseguito da</b>	<b>Stato VSA</b>
1	06/09/2024 10:47:58	Cagnoni Eugenio	In lavorazione
2	09/09/2024 11:12:42	Cagnoni Eugenio	Richiesta validazione (Applicativo)
3	09/09/2024 11:12:42	Cagnoni Eugenio	Validata

CAGNONI  
EUGENIO

Firmato digitalmente da CAGNONI  
EUGENIO  
ND: C=IT, O=CONAF, OU=N. iscr.  
439, OU=Sez. A, OU=Ord Terr Dott  
Agronomi Dott Forestali VR, T=4.11  
Dottore Forestale, SN=CAGNONI,  
G=EUGENIO, SERIALNUMBER=  
TINIT-CGNGNE77E09E512I, CN=  
CAGNONI EUGENIO, dnQualifier=  
LOCE2023103115454019  
Posizione: San Martino Buon  
Albergo  
Data: 2024.09.09 11:34:17+02'00'

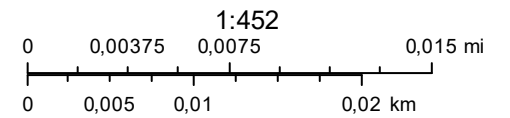


# ArcGIS Web Map



12/09/2024, 14:58:33

- |                 |                        |                              |                                 |
|-----------------|------------------------|------------------------------|---------------------------------|
| — Grafo Vie     | <b>Alberi</b>          | ⬤ Albero, Pianta non gestita | ● Cespuglio, Viva               |
| • Numeri Civici | ● Albero, Ceppaia      | ● Albero, Pianta viva        | ⬤ Pianta in vaso/fioriera, Viva |
| □ Isolati       | ● Albero, Pianta morta | □ Albero, Posto libero       |                                 |





Comune di Padova



I CICLI AFFRESCATI  
DEL XIV SECOLO DI PADOVA

**SETTORE VERDE, PARCHI E AGRICOLTURA URBANA**

Via N. Tommaseo, 60 - 35131 - Padova

tel. 049.8204475

Codice Fiscale 00644060287

prot. n. 0475732  
del 16.09.2024

Al Quartiere n. 6 Ovest

SEDE

**Oggetto: abbattimento di 1 Robinia pseudoacacia monophylla (n. inv. 95) in via Montà. Delibera del C.C. n. 2006/0042 del 05/06/06.**

In accordo con il piano di monitoraggio delle alberature comunali sono state fatte eseguire indagini fitosanitarie e di valutazione della stabilità su un esemplare di Robinia pseudoacacia monophylla presente sulla via in oggetto evidenziando una situazione critica a carico dello stesso. L'indagine svolta ha permesso di rilevare che l'albero n. inv. 95 è fisiologicamente compromesso con ampie porzioni di chioma secche. Considerato lo stato fitosanitario se ne indica l'abbattimento. Al Quartiere si comunica ai sensi della delibera di C.C. n. 42 del 05/06/06.

N. INV.	SPECIE	MOTIVAZIONE	SOSTITUZIONE	NOTE
95	Robinia pseudoacacia monophylla	Esito VTA, tutela pubblica incolumità	Olmo	

La sostituzione è prevista nella stagione opportuna e compatibilmente con la presenza di sottoservizi. I fogli notizie relativi verranno collocati entro 2 giorni dall'intervento.


Distinti saluti.

Il Capo Settore  
Verde, Parchi e Agricoltura Urbana  
Dott. *Ciro Degl'Innocenti*



CIRO DEGL'INNOCENTI  
Comune di Padova  
16.09.2024 10:16:59  
GMT+01:00

*Allegato :scheda rilevamento dati , foto, planimetria con indicata l'ubicazione della pianta.*

<b>Nr. albero</b> 95	<b>Cartellino</b>
<b>Coordinate</b> 721.652,56 / 5.035.843,51	
<b>Proprietà</b> Area di proprietà	
	
<b>Tassonomia</b> Robinia pseudoacacia monophylla (Robinia var. 'Monofilla')	
<b>Sito di crescita</b> Banchina	<b>Fase fisiologica</b> adulto
<b>Accessibilità</b>	
<b>Bersaglio</b>	
<b>Altezza</b> 7,00 m	<b>Ø chioma</b> 6,00 m
<b>Altezza castello</b> 12,00 m	
<b>Circ. tronco</b> 63 cm	<b>Ø tronco</b> 20,00 cm
<b>Stato pianta</b> Pianta viva	
<b>Modalità età</b> Preciso	<b>Età pianta calcolata</b> 19
<b>Data impianto</b> 01/01/2005	<b>Età all'impianto</b> 0
<b>Data abbattimento</b>	<b>Data rimozione ceppaia</b>
<input checked="" type="checkbox"/> Albero stradale	<input checked="" type="checkbox"/> Irrigazione
<input checked="" type="checkbox"/> Pavimentazione filtrante	
<b>Note</b>	

VSA - Data: 06/09/2024

CPC: M/D - Morta/Deperiente

Stato cartellino Cartellino da aggiungere

<b>Rilevatore</b>	Cagnoni Eugenio
<b>Tipo</b>	Ricontrollo
<b>Fase fisiologica</b>	adulto
<b>Sito di crescita</b>	Banchina
<b>Stato vegetativo</b>	2 deperiente
<b>Altezza</b>	7,00 m
<b>Ø chioma</b>	6,00 m
<b>Altezza castello</b>	12,00 m
<b>Ø tronco</b>	20,00 cm
<b>Circ. tronco</b>	63 cm



**Note** Fisiologicamente compromessa con ampie porzioni di chioma secche.

**Anomalie: (1) difetto minore, (2) difetto medio, (3) difetto grave**

<b>Radici</b>	Sottoservizi, reti tecnologiche (2)
<b>Colletto</b>	Orifizi - fessure - lesioni aperte (1)
<b>Castello</b>	Ferite da taglio marcescenti (1), Codominanza (1), Corteccia inclusa (2)
<b>Branche</b>	Branche secche (3), Seccumi (3)
<b>Chioma</b>	Disseccamento (3)
<b>Interferenze</b>	Fognature - cavidotti interrati (2)

**Lavori proposti**

Tipo lavoro	null	Data fine prevista
ABB - Abbattimento pianta		07/10/2024

**Iter**

#	Data esecuzione	Eseguito da	Stato VSA
1	06/09/2024 11:33:21	Cagnoni Eugenio	In lavorazione
2	09/09/2024 11:19:11	Cagnoni Eugenio	Richiesta validazione (Applicativo)
3	09/09/2024 11:19:11	Cagnoni Eugenio	Validata

CAGNONI  
EUGENIO

Firmato digitalmente da CAGNONI  
EUGENIO  
ND: C=IT, O=CONAF, OU=N. iscr.  
439, OU=Sez. A, OU=Ord Terr Dott  
Agronomi Dott Forestali VR, T=4.11  
Dottore Forestale, SN=CAGNONI,  
G=EUGENIO, SERIALNUMBER=  
TINIT-CGNGNE77E09E512I, CN=  
CAGNONI EUGENIO, dnQualifier=  
LOCE2023103115454019  
Posizione: San Martino Buon  
Albergo  
Data: 2024.09.09 11:32:45+02'00'

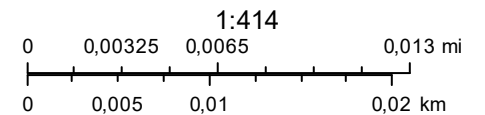


# ArcGIS Web Map



12/09/2024, 15:24:05

- |                 |                        |                              |                                 |
|-----------------|------------------------|------------------------------|---------------------------------|
| — Grafo Vie     | <b>Alberi</b>          | ⬢ Albero, Pianta non gestita | ● Cespuglio, Viva               |
| • Numeri Civici | ● Albero, Ceppaia      | ● Albero, Pianta viva        | ⬢ Pianta in vaso/fioriera, Viva |
| □ Isolati       | ● Albero, Pianta morta | □ Albero, Posto libero       |                                 |







Comune di Padova



I CICLI AFFRESCATI  
DEL XIV SECOLO DI PADOVA

## SETTORE VERDE, PARCHI E AGRICOLTURA URBANA

Via N. Tommaseo, 60 - 35131 - Padova

tel. 049.8204475

Codice Fiscale 00644060287

prot. n. 0475764  
del 16.09.2024

Al Quartiere n. 6 ovest  
SEDE

**Oggetto: abbattimento di 1 Ostrya carpinifolia in via Sacro Cuore (n. inv. 117). Delibera del C.C. n. 2006/0042 del 05/06/06.**

In accordo con il piano di monitoraggio delle alberature comunali sono state fatte eseguire indagini fitosanitarie e di valutazione della stabilità su un esemplare di Ostrya carpinifolia presente sulla via in oggetto evidenziando una situazione critica a carico dello stesso. L'indagine svolta ha permesso di rilevare che l'albero n. inv. 117 presenta diffuso seccume in chioma. L'albero è in deperimento irreversibile anche a causa dei difetti presenti al castello. Considerato lo stato fitosanitario è stato classificato in classe D (gravità estrema), indicandone l'abbattimento.

Al Quartiere si comunica ai sensi della delibera di C.C. n. 42 del 05/06/06.

N. INV.	SPECIE	MOTIVAZIONE	SOSTITUZIONE	NOTE
117	Ostrya carpinifolia	Esito VTA, tutela pubblica incolumità	Non prevista	

I fogli notizie relativi verranno collocati entro 2 giorni dall'intervento.

Distinti saluti.

Il Capo Settore  
Verde, Parchi e Agricoltura Urbana  
Dott. *Ciro Degl'Innocenti*



CIRO DEGL'INNOCENTI  
Comune di Padova  
16.09.2024 10:16:59  
GMT+01:00

*Allegato :scheda rilevamento dati , foto, planimetria con indicata l'ubicazione della pianta.*

<b>Nr. albero</b> 117	<b>Cartellino</b>
<b>Coordinate</b> 724.526,91 / 5.035.443,30	
<b>Proprietà</b> Area di proprietà	



<b>Tassonomia</b> Ostrya carpinifolia (Carpino nero)	
<b>Sito di crescita</b> Parterre	<b>Fase fisiologica</b> adulto
<b>Accessibilità</b>	
<b>Bersaglio</b>	
<b>Altezza</b> 13,00 m	<b>Ø chioma</b> 8,00 m
<b>Altezza castello</b> 4,00 m	
<b>Circ. tronco</b> 119 cm	<b>Ø tronco</b> 38,00 cm
<b>Stato pianta</b> Pianta viva	
<b>Modalità età</b> Stimato	<b>Età pianta calcolata</b> 49
<b>Data stima</b> 01/01/2021	<b>Età stimata</b> 46
<b>Data abbattimento</b>	<b>Data rimozione ceppaia</b>
<input checked="" type="checkbox"/> Albero stradale	<input checked="" type="checkbox"/> Pavimentazione filtrante
<b>Note</b> Soggetto con stato fitosanitario precario	

<b>VSA - Data:</b> 06/09/2024	<b>CPC:</b> D - Gravità estrema
<b>Stato cartellino</b> Cartellino da aggiungere	
<b>Rilevatore</b> Vesentini Francesco	
<b>Tipo</b> Ricontrollo	
<b>Fase fisiologica</b> adulto	
<b>Sito di crescita</b> Parterre	
<b>Stato vegetativo</b> 3 gravemente deperiente	
<b>Altezza</b> 13,00 m	
<b>Ø chioma</b> 8,00 m	
<b>Altezza castello</b> 4,00 m	
<b>Ø tronco</b> 38,00 cm	
<b>Circ. tronco</b> 119 cm	

**Note** Diffuso seccume in chioma. L'albero è in deperimento irreversibile anche a causa dei difetti presenti al castello.

**Anomalie: (1) difetto minore, (2) difetto medio, (3) difetto grave**

**Colletto** Depressioni e concavità (2), Colletto interrato (1)

**Fusto** Fusto arcuato - sciabolato (1)

**Castello** Carie (2), Codominanza (2), Corteccia inclusa (2), Ferite da taglio marcescenti (3)

**Branche** Branche compromesse (3), Branche secche (3)

**Chioma** Dissecamento (3)

**Interferenze** Parcheggio (2)


**Lavori proposti**

Tipo lavoro	null	Data fine prevista
ABB - Abbattimento pianta		22/09/2024

**Iter**

#	Data esecuzione	Eseguito da	Stato VSA
1	06/09/2024 14:29:57	Vesentini Francesco	In lavorazione
2	09/09/2024 11:27:43	Vesentini Francesco	Richiesta validazione (Applicativo)
3	09/09/2024 11:27:43	Vesentini Francesco	Validata

VESENTINI FRANCESCO  
2024.09.09 11:36:03  
C.N. VESENTINI FRANCESCO  
C.F.T.  
O.C. BONIF. 411  
2.5.2011 - N. 1527/A11  
RSA/2048 D15  
DOTT. FORESTALE  
FRANCESCO  
VESENTINI

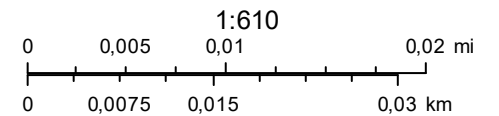


# ArcGIS Web Map



12/09/2024, 15:42:56

- |                 |                        |                              |                                 |
|-----------------|------------------------|------------------------------|---------------------------------|
| • Numeri Civici | <b>Alberi</b>          | • Albero, Pianta non gestita | • Cespuglio, Viva               |
| □ Isolati       | • Albero, Ceppaia      | • Albero, Pianta viva        | • Pianta in vaso/fioriera, Viva |
|                 | • Albero, Pianta morta | □ Albero, Posto libero       |                                 |





Comune di Padova



I CICLI AFFRESCATI  
DEL XIV SECOLO DI PADOVA

## SETTORE VERDE, PARCHI E AGRICOLTURA URBANA

Via N. Tommaseo, 60 - 35131 - Padova

tel. 049.8204475

Codice Fiscale 00644060287

prot. n. 0475717  
del 16.09.2024

Al Quartiere n. 6 Ovest

SEDE

**Oggetto: abbattimento di 1 Acer platanoides in via Colli (Dei) (n. inv. 44). Delibera del C.C. n. 2006/0042 del 05/06/06.**

In accordo con il piano di monitoraggio delle alberature comunali sono state fatte eseguire indagini fitosanitarie e di valutazione della stabilità su un esemplare di Acer platanoides presente sulla via in oggetto evidenziando una situazione critica a carico dello stesso. L'indagine svolta ha permesso di rilevare che l'albero n. inv. 44 presenta molte porzioni di chioma secche e micelio sottocorticale al colletto. Considerato lo stato fitosanitario è stato classificato in classe D (gravità estrema) indicando l'abbattimento.

Al Quartiere si comunica ai sensi della delibera di C.C. n. 42 del 05/06/06.

N. INV.	SPECIE	MOTIVAZIONE	SOSTITUZIONE	NOTE
44	Acer platanoides	Esito VTA , tutela pubblica incolumità	Prevista	

La sostituzione è prevista nella stagione opportuna e compatibilmente con la presenza di sottoservizi. I fogli notizie relativi verranno collocati entro 2 giorni dall'intervento.



Distinti saluti.

Il Capo Settore  
Verde, Parchi e Agricoltura Urbana  
Dott. *Ciro Degl'Innocenti*



CIRO  
DEGL'INNOCENTI  
Comune di Padova  
16.09.2024 10:16:59  
GMT+01:00

*Allegato :scheda rilevamento dati , foto , planimetria con indicata l'ubicazione della pianta.*

<b>Nr. albero</b> 44	<b>Cartellino</b>
<b>Coordinate</b> 722.345,33 / 5.031.140,52	
<b>Proprietà</b> Area di proprietà	
	
<b>Tassonomia</b> Acer platanoides (Acero riccio)	
<b>Sito di crescita</b> Banchina	<b>Fase fisiologica</b> senescente
<b>Accessibilità</b>	
<b>Bersaglio</b>	
<b>Altezza</b> 7,00 m	<b>Ø chioma</b> 5,00 m
<b>Altezza castello</b> 2,00 m	
<b>Circ. tronco</b> 88 cm	<b>Ø tronco</b> 28,00 cm
<b>Stato pianta</b> Pianta viva	
<b>Modalità età</b> Stimato	<b>Età pianta calcolata</b> 34
<b>Data stima</b> 01/01/2021	<b>Età stimata</b> 31
<b>Data abbattimento</b>	<b>Data rimozione ceppaia</b>
<input checked="" type="checkbox"/> Albero stradale	<input checked="" type="checkbox"/> Pavimentazione filtrante
<b>Note</b>	

VSA - Data: 11/09/2024

CPC: D - Gravità estrema

<b>Stato cartellino</b> Cartellino da aggiungere	
<b>Rilevatore</b> Cagnoni Eugenio	
<b>Tipo</b> Ricontrollo	
<b>Fase fisiologica</b> senescente	
<b>Sito di crescita</b> Banchina	
<b>Stato vegetativo</b> 3 gravemente deperiente	
<b>Altezza</b> 7,00 m	
<b>Ø chioma</b> 5,00 m	
<b>Altezza castello</b> 2,00 m	
<b>Ø tronco</b> 28,00 cm	
<b>Circ. tronco</b> 88 cm	

**Note** Molte porzioni di chioma secche e micelio sottocorticale al colletto.

<b>Anomalie: (1) difetto minore, (2) difetto medio, (3) difetto grave</b>
<b>Radici</b> Carie (3)
<b>Colletto</b> Carie (3), Micelio (3), Depressioni e concavità (3)
<b>Branche</b> Branche secche (2), Seccumi (2)
<b>Agenti patogeni</b> Armillaria mellea (3)
<b>Interferenze</b> Segnali stradali (2)

<b>Lavori proposti</b>		
<b>Tipo lavoro</b>	<b>null</b>	<b>Data fine prevista</b>
ABB - Abbattimento pianta		27/09/2024


<b>Iter</b>			
<b>#</b>	<b>Data esecuzione</b>	<b>Eseguito da</b>	<b>Stato VSA</b>
1	11/09/2024 15:10:55	Cagnoni Eugenio	In lavorazione
2	12/09/2024 11:02:13	Cagnoni Eugenio	Richiesta validazione (Applicativo)
3	12/09/2024 11:02:13	Cagnoni Eugenio	Validata

Firmato digitalmente da CAGNONI  
EUGENIO  
ND: C=IT, O=CONAF, OU=N. iscr.  
439, OU=Sez. A, OU=Ord Terr Dott  
Agronomi Dott Forestali VR, T=4.11  
Dottore Forestale, SN=CAGNONI,  
G=EUGENIO, SERIALNUMBER=  
TINIT-CGNGNE77E09E512I, CN=  
CAGNONI EUGENIO, dnQualifier=  
LOCE2023103115454019  
Posizione: San Martino Buon  
Albergo  
Data: 2024.09.12 11:39:47+02'00'





# ArcGIS Web Map



13/09/2024, 09:52:11

- |                 |                        |                              |                                 |
|-----------------|------------------------|------------------------------|---------------------------------|
| — Grafo Vie     | <b>Alberi</b>          | • Albero, Pianta non gestita | • Cespuglio, Viva               |
| • Numeri Civici | • Albero, Ceppaia      | • Albero, Pianta viva        | • Pianta in vaso/fioriera, Viva |
| ■ Isolati       | • Albero, Pianta morta | □ Albero, Posto libero       |                                 |

