




Nr. albero 78	Cartellino 9991573/78
Coordinate 726815,29 / 5032432,11	
Proprietà Area di proprietà	
	
Tassonomia Acer negundo (Acero americano)	
Sito di crescita Prato o giardini	Fase fisiologica adulto
Accessibilità Accessibile	
Bersaglio	
Altezza 7,00 m	κ chioma 7,00 m
Altezza castello 4,00 m	
Circ. tronco 141 cm	κ tronco 45,00 cm
Stato pianta Pianta viva	
Modalità età non rilevato	Età pianta calcolata
Data abbattimento	Data rimozione ceppaia
Note	

VSA - Data: 13/06/2023		CPC: D - Gravità estrema
Rilevatore Fitoconsult1		
Tipo Ricontrollo		
Fase fisiologica adulto		
Sito di crescita Prato o giardini		
Stato vegetativo 3 gravemente deperiente		
Altezza 7,00 m		
κ chioma 7,00 m		
Altezza castello 4,00 m		
κ tronco 45,00 cm		
Circ. tronco 141 cm		
Note Pianta in declino marcato, rimuovere		

Anomalie: (1) difetto minore, (2) difetto medio, (3) difetto grave

Colletto Colletto interrato (1)**Fusto** Fusto inclinato (2), Ricacci diffusi - riscoppi (3), Orifici - fessure - lesioni aperte (1)**Chioma** Dissecamento (2), Autoriduzione della chioma (3), Spiombatura fuori asse (2), Microfillia (2)**Lavori proposti**

Tipo lavoro	null	Data fine prevista
ABB - Abbattimento pianta		29/06/2023


Iter



#	Data esecuzione	Eseguito da	Stato VSA
1	13/06/2023 17:58:27	Fitoconsult1	In lavorazione
2	06/07/2023 10:14:35	Fitoconsult1	Richiesta validazione (Applicativo)
3	06/07/2023 10:14:35	Fitoconsult1	Validata

Firmato digitalmente da: ZANZI DANIELE

Data: 06/07/2023 15:10:36

FITOCONSULT S.T.P.
27100 VARESE - Via Crotolaro, 6
Tel. 0332 741816 - Fax 0332 836690
Cod. Fiscale e Part. IVA 03014540122
C.C.I.A.A. VA-365958




Nr. albero 33202/54	Cartellino
Coordinate 725970,85 / 5035696,08	
Proprietö Area di terzi	
	
Tassonomia Prunus spp	
Sito di crescita Banchina	
	Fase fisiologica nuovo impianto
Accessibilitö	
Bersaglio Area di passaggio con frequentazione limitata a certe ore della giornata. Panchina in piazza non frequentata	
Altezza 5,00 m	k chioma 1,00 m
Altezza castello 2,50 m	
Circ. tronco 22 cm	k tronco 7,00 cm
Stato pianta Pianta viva	
Modalitö etö Preciso	Etö pianta calcolata 16
Data impianto 01/01/2007	Etö all'impianto 0
Data abbattimento	Data rimozione ceppaia
<input checked="" type="checkbox"/> Palo tutore	<input checked="" type="checkbox"/> Pavimentazione filtrante
Note	

VSA - Data: 16/06/2023

CPC: D - Gravitö estrema

Rilevatore	Fitoconsult1
Tipo	Rico controllo
Fase fisiologica	nuovo impianto
Sito di crescita	Banchina
Stato vegetativo	4 morta
Altezza	5,00 m
κ chioma	1,00 m
Altezza castello	2,50 m
κ tronco	7,00 cm
Circ. tronco	22 cm
Bersaglio	Area di passaggio con frequentazione limitata a certe ore della giornata. Panchina in piazza non frequentata



Anomalie: (1) difetto minore, (2) difetto medio, (3) difetto grave

Colletto Colletto interrato (2)

Lavori proposti

Tipo lavoro	null	Data fine prevista
ABB - Abbattimento pianta		02/07/2023

Iter

#	Data esecuzione	Eseguito da	Stato VSA
1	16/06/2023 13:47:41	Fitoconsult1	In lavorazione
2	06/07/2023 10:15:18	Fitoconsult1	Richiesta validazione (Applicativo)
3	06/07/2023 10:15:18	Fitoconsult1	Validata

Firmato digitalmente da: ZANZI DANIELE

Data: 06/07/2023 15:10:57



FITOCONSULT S.R.L.


21100 VARESE - Via Orizzonte

Tel. 0332.291816 Fax 0332.830600

Cod. Fiscale e Part. IVA 0314640122

C.C.I.A.A. VA-368958

Nr. albero 2	Cartellino 9993260/1
Coordinate 725851,09 / 5034774,03	
Proprietō Area di proprietō	
	
Tassonomia Cedrus atlantica (Cedro dell'Atlante)	
Sito di crescita Prato o giardini	Fase fisiologica adulto
Accessibilitō	
Bersaglio Punti di ritrovo e di aggregazione occasionali	
Altezza 11,00 m	κ chioma 6,00 m
Altezza castello 6,00 m	
Circ. tronco 182 cm	κ tronco 58,00 cm
Stato pianta Pianta viva	
Modalitō etō non rilevato	Etō pianta calcolata
Data abbattimento	Data rimozione ceppaia
Note	

VSA - Data: 15/06/2023		CPC: D - Gravitō estrema
Rilevatore	Fitoconsult1	
Tipo	Primo controllo	
Fase fisiologica	adulto	
Sito di crescita	Prato o giardini	
Stato vegetativo	3 gravemente deperiente	
Altezza	11,00 m	
κ chioma	6,00 m	
Altezza castello	6,00 m	
κ tronco	58,00 cm	
Circ. tronco	182 cm	
Bersaglio	Punti di ritrovo e di aggregazione occasionali	
Note	Pianta a termine, gravemente deperiente	

Anomalie: (1) difetto minore, (2) difetto medio, (3) difetto grave

Colletto Colletto interrato (2)**Fusto** Fusto arcuato - sciabolato (2)**Branche** Seccumi (3)**Chioma** Microfillia (3), Dissecamento (3), Asimmetrica (2), Autoriduzione della chioma (3), Limitata da concorrenza (1), Clorosi (3)**Lavori proposti**

Tipo lavoro	null	Data fine prevista
ABB - Abbattimento pianta		01/07/2023
ABB - Abbattimento pianta		14/09/2023


Iter

#	Data esecuzione	Eseguito da	Stato VSA
1	15/06/2023 18:12:58	Fitoconsult1	In lavorazione
2	06/07/2023 10:17:17	Fitoconsult1	Richiesta validazione (Applicativo)
3	06/07/2023 10:17:17	Fitoconsult1	Validata


Firmato digitalmente da: ZANZI DANIELE

Data: 06/07/2023 15:11:20

FITOCONSULT S.P.A.
27100 VARESE - Via Orazio, 2
Tel. 0332 291816 - Fax 0332 330907
Cod. Fiscale A. Car. 00189160402
C.C.I.A.A. VA-365858



Nr. albero 11	Cartellino 9993260/7
Coordinate 725853,64 / 5034772,98	
Proprietà Area di proprietà	



Tassonomia Cedrus atlantica (Cedro dell'Atlante)	
Sito di crescita Prato o giardini	Fase fisiologica adulto
Accessibilità	
Bersaglio Punti di ritrovo e di aggregazione occasionali	
Altezza 11,00 m	κ chioma 6,00 m
Altezza castello 5,00 m	
Circ. tronco 157 cm	κ tronco 50,00 cm
Stato pianta Pianta viva	
Modalità etò etò non rilevato	Etò pianta calcolata
Data abbattimento	Data rimozione ceppaia
Note	

VSA - Data: 15/06/2023		CPC: D - Gravità estrema
Rilevatore Fitoconsult1		
Tipo Primo controllo		
Fase fisiologica adulto		
Sito di crescita Prato o giardini		
Stato vegetativo 3 gravemente deperiente		
Altezza 11,00 m		
κ chioma 6,00 m		
Altezza castello 5,00 m		
κ tronco 50,00 cm		
Circ. tronco 157 cm		
Bersaglio Punti di ritrovo e di aggregazione occasionali		
Note Colletto molto interrato - bassa vitalità - autorizzazione - clorosi		

Anomalie: (1) difetto minore, (2) difetto medio, (3) difetto grave

Colletto Colletto interrato (2)

Fusto Fusto arcuato - sciabolato (1)

Chioma Asimmetrica (2), Clorosi (3), Microfillia (3), Dissecamento (2)

Lavori proposti

Tipo lavoro		Data fine prevista
ABB - Abbattimento pianta	null	14/09/2023

Iter

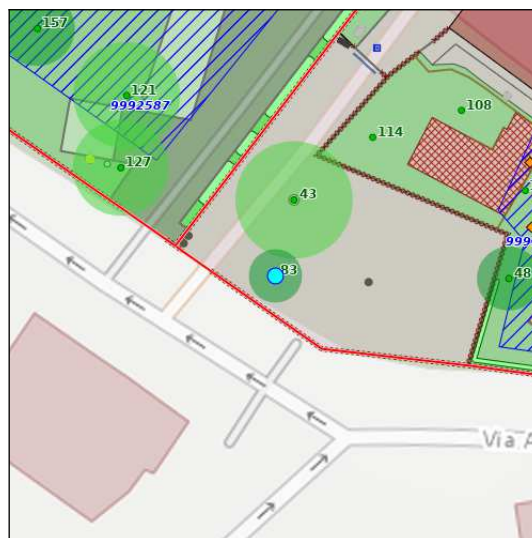
#	Data esecuzione	Eseguito da	Stato VSA
1	15/06/2023 18:15:55	Fitoconsult1	In lavorazione
2	06/07/2023 10:16:37	Fitoconsult1	Richiesta validazione (Applicativo)
3	06/07/2023 10:16:37	Fitoconsult1	Validata

Firmato digitalmente da: ZANZI DANIELE

Data: 06/07/2023 15:12:03

FITOCONSULT S.r.l.
27100 VARESE - Via Grazia, 6
Tel. 0332 291818 - Fax 0332 295690
Cod. Fiscale n. 0211641022
C.C.I.A.A. VA-365958

Nr. albero 83	Cartellino 9991815/23
Coordinate 725976,33 / 5033511,65	
Proprietà Area di proprietà	



Tassonomia Cedrus atlantica (Cedro dell'Atlante)	
Sito di crescita	
	Fase fisiologica
Accessibilità	
Bersaglio	
Altezza 12,50 m	κ chioma 5,00 m
Altezza castello 10,00 m	
Circ. tronco 96 cm	κ tronco 30,50 cm
Stato pianta Pianta viva	
Modalità etò non rilevato	Etò pianta calcolata
Data abbattimento	Data rimozione ceppaia
Note	

VSA - Data: 14/06/2023		CPC: D - Gravità estrema
Rilevatore	Fitoconsult1	
Tipo	Ricontrollo	
Stato vegetativo	4 morta	
Altezza	12,50 m	
κ chioma	5,00 m	
Altezza castello	10,00 m	
κ tronco	30,50 cm	
Circ. tronco	96 cm	
Note	Pianta morta	



Lavori proposti		
Tipo lavoro		Data fine prevista
ABB - Abbattimento pianta	null	30/06/2023
ABB - Abbattimento pianta		30/06/2023


Iter			
#	Data esecuzione	Eseguito da	Stato VSA
1	14/06/2023 20:12:23	Fitoconsult1	In lavorazione
2	06/07/2023 10:18:35	Fitoconsult1	Richiesta validazione (Applicativo)
3	06/07/2023 10:18:35	Fitoconsult1	Validata

Firmato digitalmente da: ZANZI DANIELE

Data: 06/07/2023 15:12:30

FITOCONSULT S.r.l.
21100 VARESE - Via Grazia S.
Tel. 0332 291816 - Fax 0332 830890
Cod. Fiscale e Part. IVA 0331640022
C.C.I.A.A. VA-96988

Nr. albero 21	Cartellino 9991820/11
Coordinate 727220,32 / 5033030,22	
Proprietò Area di proprietò	
	
Tassonomia <i>Chamaecyparis lawsoniana</i> (Cipresso di Lawson)	
Sito di crescita	Fase fisiologica
Accessibilitò	
Bersaglio	
Altezza 8,00 m	κ chioma 1,00 m
Altezza castello 13,00 m	
Circ. tronco 47 cm	κ tronco 15,00 cm
Stato pianta Pianta viva	
Modalitò etò non rilevato	Etò pianta calcolata
Data abbattimento	Data rimozione ceppaia
Note	

VSA - Data: 15/06/2023		CPC: D - Gravitò estrema
Rilevatore	Fitoconsult1	
Tipo	Ricontrollo	
Stato vegetativo	3 gravemente deperiente	
Altezza	8,00 m	
κ chioma	1,00 m	
κ tronco	15,00 cm	
Circ. tronco	47 cm	

Anomalie: (1) difetto minore, (2) difetto medio, (3) difetto grave	
Colletto	Lesioni cicatrizzate (2)
Chioma	Disseccamento (3)


Lavori proposti		
Tipo lavoro	null	Data fine prevista
ABB - Abbattimento pianta		14/09/2023


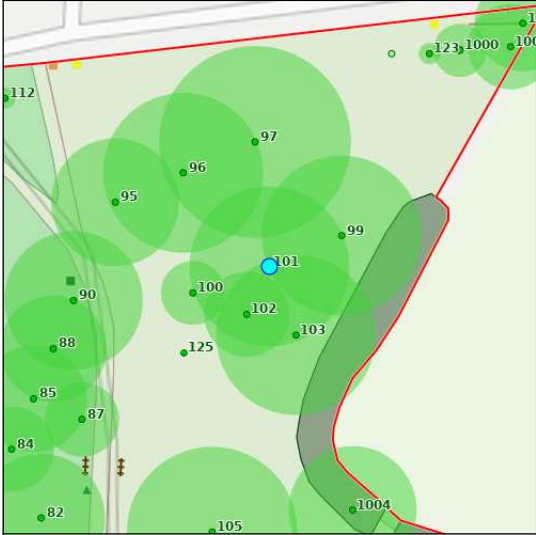
Iter			
#	Data esecuzione	Eseguito da	Stato VSA
1	15/06/2023 18:15:59	Fitoconsult1	In lavorazione
2	29/06/2023 10:41:14	Fitoconsult1	Richiesta validazione (Applicativo)
3	29/06/2023 10:41:14	Fitoconsult1	Validata

Firmato digitalmente da: ZANZI DANIELE

Data: 06/07/2023 15:12:58

FITOCONSULT S.r.l.
21100 VARESE - Via Crazzola, 6
Tel. 0332 749116 # Fax 0332 830990
Cod. Fiscale 04434160402
C.C.I.A.A. VA-36595



Nr. albero 101	Cartellino 9990959/92
Coordinate 725108,54 / 5028673,01	
Proprietò Area di proprietò	
	
Tassonomia <i>Populus x euroamericana</i>	
Sito di crescita Prato o giardini	Fase fisiologica adulto
Accessibilitò	
Bersaglio	
Altezza 22,00 m	κ chioma 15,00 m
Altezza castello 8,00 m	
Circ. tronco 302 cm	κ tronco 96,00 cm
Stato pianta Pianta viva	
Modalitò etò non rilevato	Etò pianta calcolata
Data abbattimento	Data rimozione ceppaia
<input checked="" type="checkbox"/> Pavimentazione filtrante	
Note	

VSA - Data: 14/06/2023

CPC: D - Gravità estrema

Rilevatore Fitoconsult1	
Tipo Ricontrollo	
Fase fisiologica adulto	
Sito di crescita Prato o giardini	
Stato vegetativo 2 deperiente	
Altezza 22,00 m	
κ chioma 15,00 m	
Altezza castello 8,00 m	
κ tronco 96,00 cm	
Circ. tronco 302 cm	
Note Fungo inchiostro al colletto	

Anomalie: (1) difetto minore, (2) difetto medio, (3) difetto grave	
Colletto	Carie (1), Carpofori (1), Allargato (2)
Fusto	Insetti lignivori (2), Carie (3), Decorticazione - danni alla corteccia (3), Ferite da taglio marcescenti (3)
Castello	Ferite da taglio aperte (2)
Branche	Rottura (2), Ferite rimarginate (2)
Chioma	Capitozzo (2), Asimmetrica (3), Dissecamento (2), Posizione asimmetria Nord-ovest (3)


S - Tomografo sonico							
Nr.	Data rilievo	Posizione	h [cm]	Numero sensori	Velocità media	Esito	
	14/06/2023	Colletto	30,00	10		Inserire un esito in configurazione	Legno sano: 66% Legno cavo o cariato: 24 %

Lavori proposti		
Tipo lavoro		Data fine prevista
VTAv - VTA visivo	null	13/06/2024

Iter			
#	Data esecuzione	Eseguito da	Stato VSA
1	14/06/2023 10:21:30	Fitoconsult1	In lavorazione
2	05/07/2023 12:23:34	Fitoconsult1	Richiesta validazione (Applicativo)
3	05/07/2023 12:23:34	Fitoconsult1	Validata

Firmato digitalmente da: ZANZI DANIELE

Data: 06/07/2023 15:13:20




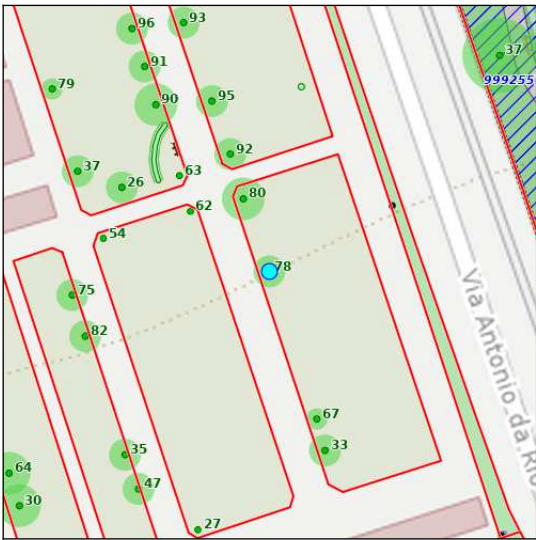
 FITOCONSULT S.r.l.

 21100 VARESE - Via Grazia, 8

 Tel. 0332 291810 Fax 0332 295900

 Cod. Fiscale n. 0141046022

 C.C.I.A.A. VA-362958

Nr. albero 78	Cartellino 9993207/78
Coordinate 727344,96 / 5028773,41	
Proprietò Area di proprietò	
	
Tassonomia Malus floribunda (Melo giapponese da fiore)	
Sito di crescita Prato o giardini	Fase fisiologica senescente
Accessibilitò	
Bersaglio Punto di ritrovo molto frequentato, fermata autobus, area ludico ricreativa con infrastrutture per il gioco. Panchina in prossimitò area gioco	
Altezza 3,50 m	κ chioma 3,00 m
Altezza castello 2,00 m	
Circ. tronco 96 cm	κ tronco 30,50 cm
Stato pianta Pianta viva	
Modalitò etò non rilevato	Etò pianta calcolata
Data abbattimento	Data rimozione ceppaia
Note	

VSA - Data: 12/06/2023

CPC: D - Gravitò estrema

Rilevatore	Fitoconsult1
Tipo	Ricontrollo
Fase fisiologica	senescente
Sito di crescita	Prato o giardini
Stato vegetativo	4 morta
Altezza	3,50 m
κ chioma	3,00 m
Altezza castello	2,00 m
κ tronco	30,50 cm
Circ. tronco	96 cm
Bersaglio	Punto di ritrovo molto frequentato, fermata autobus, area ludico ricreativa con infrastrutture per il gioco. Panchina in prossimità area gioco



Note Presenza di carpoforo al colletto - vitalità minima - disseccamenti diffusi

Anomalie: (1) difetto minore, (2) difetto medio, (3) difetto grave

Colletto Carpofori (2)

Fusto Decorticazione - danni alla corteccia (2)

Lavori proposti

Tipo lavoro	null	Data fine prevista
ABB - Abbattimento pianta		28/06/2023
ABB - Abbattimento pianta		11/09/2023

Iter


#	Data esecuzione	Eseguito da	Stato VSA
1	12/06/2023 18:09:27	Fitoconsult1	In lavorazione
2	06/07/2023 10:25:31	Fitoconsult1	Richiesta validazione (Applicativo)
3	06/07/2023 10:25:31	Fitoconsult1	Validata

Firmato digitalmente da: ZANZI DANIELE

Data: 06/07/2023 15:13:44

FITOCONSULT S.r.l.
 21100 VARESE - Via Crotolo, 5
 Tel. 0332 741816 - Fax 0332 830890
 Cod. Fiscale e Cart. IVA 03414540322
 C.C.I.A.A. VA-368964

Nr. albero 36	Cartellino
Coordinate 725210,65 / 5030168,31	
Proprietō Area di proprietō	
	
Tassonomia Pinus pinea (Pino domestico)	
Sito di crescita Prato o giardini	Fase fisiologica adulto
Accessibilitō Accessibile	
Bersaglio Chiosco, struttura mobile in pianta stabile, panchina in piazza frequentata	
Altezza 16,00 m	κ chioma 4,00 m
Altezza castello 3,00 m	
Circ. tronco 170 cm	κ tronco 54,00 cm
Stato pianta Pianta viva	
Modalitō etō non rilevato	Etō pianta calcolata
Data abbattimento	Data rimozione ceppaia
Note	

VSA - Data: 14/06/2023		CPC: D - Gravitō estrema	
Rilevatore	Fitoconsult1		
Tipo	Primo controllo		
Fase fisiologica	adulto		
Sito di crescita	Prato o giardini		
Stato vegetativo	2 deperiente		
Altezza	16,00 m		
κ chioma	4,00 m		
Altezza castello	3,00 m		
κ tronco	54,00 cm		
Circ. tronco	170 cm		
Bersaglio	Chiosco, struttura mobile in pianta stabile, panchina in piazza frequentata		
Note	Pianta fortemente sbilanciata e deperiente. La rimozione del secco lascerebbe un elemento fortemente proteso lato passaggio pedonale. Rimozione		

Anomalie: (1) difetto minore, (2) difetto medio, (3) difetto grave
Radici Radici affioranti (1)
Colletto Colletto interrato (1)
Fusto Ferite da taglio marcescenti (2), Fusto inclinato (3)
Branche Seccumi (3), Branche secche (3)
Chioma Asimmetrica (3), Spiombatura fuori asse (3)

Lavori proposti		
Tipo lavoro		Data fine prevista
ABB - Abbattimento pianta	null	30/06/2023

Iter			
#	Data esecuzione	Eseguito da	Stato VSA
1	14/06/2023 20:12:26	Fitoconsult1	In lavorazione
2	06/07/2023 10:42:37	Fitoconsult1	Richiesta validazione (Applicativo)
3	06/07/2023 10:42:37	Fitoconsult1	Validata

Firmato digitalmente da: ZANZI DANIELE
Data: 06/07/2023 15:14:05

FITOCONSULT S.R.L.
21100 VARESE - Via Grazia
Tel. 0332 291916 # Fax 0332 826690
Cod. Fiscale e Part. IVA 0381640102
C.C.I.A.A. VA-365958

Nr. albero 43	Cartellino 9991251/34
Coordinate 721389,47 / 5027922,59	
Proprietō Area di proprietō	in lavorazione [X]
	
Tassonomia Prunus cerasifera pissardii (Mirabolano var. 'Pissardii')	
Sito di crescita Prato o giardini	Fase fisiologica adulto
Accessibilitō Accessibile	
Bersaglio Zona di passaggio durante tutta la giornata, area di sosta non particolarmente frequentata	
Altezza 6,50 m	κ chioma 3,50 m
Altezza castello 2,00 m	
Circ. tronco 104 cm	κ tronco 33,00 cm
Stato pianta Pianta viva	
Modalitō etō non rilevato	Etō pianta calcolata
Data abbattimento	Data rimozione ceppaia
Note Presenza di carpofori diffusi su fusto e castello	

VSA - Data: 14/06/2023

CPC: D - Gravitō estrema

Rilevatore	Fitoconsult1
Tipo	Ricontrollo
Fase fisiologica	adulto
Sito di crescita	Prato o giardini
Stato vegetativo	3 gravemente deperiente
Altezza	6,50 m
κ chioma	3,50 m
Altezza castello	2,00 m
κ tronco	33,00 cm
Circ. tronco	104 cm
Bersaglio	Zona di passaggio durante tutta la giornata, area di sosta non particolarmente frequentata



Anomalie: (1) difetto minore, (2) difetto medio, (3) difetto grave

Colletto	Contrafforte di reazione (1)
Fusto	Rigonfiamenti (3), Carpofori (3)
Castello	Carpofori (3), Codominanza (2), Corteccia inclusa (2)
Branche	Carpofori (2)



Lavori proposti

Tipo lavoro	null	Data fine prevista
ABB - Abbattimento pianta		30/06/2023
ABB - Abbattimento pianta		15/07/2023

Iter

#	Data esecuzione	Eseguito da	Stato VSA
1	14/06/2023 17:56:40	Fitoconsult1	In lavorazione
2	06/07/2023 09:33:09	Fitoconsult1	Richiesta validazione (Applicativo)
3	06/07/2023 09:33:09	Fitoconsult1	Validata

Firmato digitalmente da: ZANZI DANIELE
Data: 06/07/2023 15:14:27

Nr. albero 74	Cartellino 9992088/20
Coordinate 721744,35 / 5028015,43	
Proprietō Area di proprietō	
	
Tassonomia Quercus robur fastigiata (Farnia fastigiata)	
Sito di crescita Prato o giardini	Fase fisiologica adulto
Accessibilitō Accessibile	
Bersaglio Zona di passaggio durante tutta la giornata, area di sosta non particolarmente frequentata	
Altezza 5,50 m	κ chioma 3,00 m
Altezza castello 3,00 m	
Circ. tronco 75 cm	κ tronco 24,00 cm
Stato pianta Pianta viva	
Modalitō etō non rilevato	Etō pianta calcolata
Data abbattimento	Data rimozione ceppaia
Note Criticitō: Profonda ferita con carie dalla base della pianta fino al castello.	

VSA - Data: 14/06/2023

CPC: D - Gravitō estrema

Rilevatore	Fitoconsult1
Tipo	Ricostruzione
Fase fisiologica	adulto
Sito di crescita	Prato o giardini
Stato vegetativo	3 gravemente deperiente
Altezza	5,50 m
κ chioma	3,00 m
Altezza castello	3,00 m
κ tronco	24,00 cm
Circ. tronco	75 cm
Bersaglio	Zona di passaggio durante tutta la giornata, area di sosta non particolarmente frequentata



Note Tronco cariato

Anomalie: (1) difetto minore, (2) difetto medio, (3) difetto grave

Colletto Cavit  esposta (2), Decadimento superficiale (3)

Fusto Carie (2), Cavit  esposta (3)

Chioma Dissecamento (3)


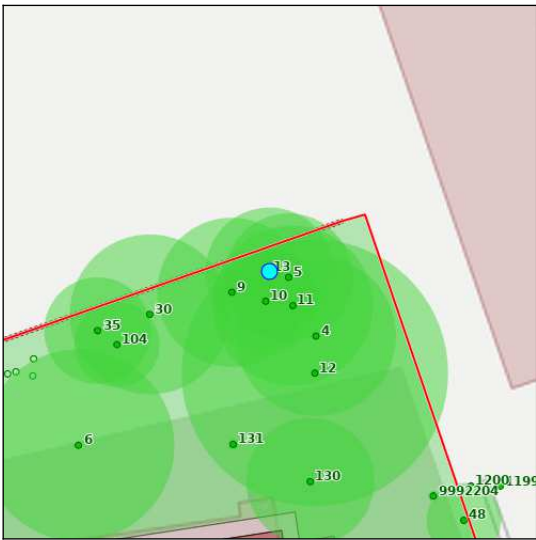
Lavori proposti

Tipo lavoro	null	Data fine prevista
ABB - Abbattimento pianta		30/06/2023
ABB - Abbattimento pianta		13/09/2023

Iter

#	Data esecuzione	Eseguito da	Stato VSA
1	14/06/2023 17:56:43	Fitoconsult1	In lavorazione
2	06/07/2023 10:43:22	Fitoconsult1	Richiesta validazione (Applicativo)
3	06/07/2023 10:43:22	Fitoconsult1	Validata


Firmato digitalmente da: ZANZI DANIELE
Data: 06/07/2023 15:14:47

Nr. albero 13	Cartellino 9991173/10
Coordinate 724295,96 / 5030588,98	
Proprietà Area di proprietà	
	
Tassonomia Populus x euroamericana	
Sito di crescita Prato o giardini	Fase fisiologica adulto
Accessibilità Accessibile	
Bersaglio Zone marginali di parchi e giardini in cui la frequentazione è rara ma non è da escludersi a priori	
Altezza 25,00 m	κ chioma 12,00 m
Altezza castello 13,00 m	
Circ. tronco 251 cm	κ tronco 80,00 cm
Stato pianta Pianta viva	
Modalità età non rilevato	Età pianta calcolata
Data abbattimento	Data rimozione ceppaia
Note	

VSA - Data: 14/06/2023

CPC: D - Gravità estrema

Rilevatore	Fitoconsult1
Tipo	Ricostruzione
Fase fisiologica	adulto
Sito di crescita	Prato o giardini
Stato vegetativo	3 gravemente deperiente
Altezza	25,00 m
κ chioma	12,00 m
Altezza castello	13,00 m
κ tronco	80,00 cm
Circ. tronco	251 cm
Bersaglio	Zone marginali di parchi e giardini in cui la frequentazione è rara ma non è da escludersi a priori



Note forti disseccamenti in quota, possibile fitopatia radicale. Fortemente deperiente

Anomalie: (1) difetto minore, (2) difetto medio, (3) difetto grave

Colletto	Allargato (2), Azzampatura (2)
Fusto	Lesioni cicatrizzate (2), Fusto inclinato (1)
Branche	Seccumi (2), Branche capitozzate (2)
Chioma	Autoriduzione della chioma (3), Capitozzo (2), Asimmetrica (2), Asimmetria per competizione laterale (2), Spiombatura in asse (1), Microfillia (2)



Lavori proposti

Tipo lavoro	null	Data fine prevista
ABB - Abbattimento pianta		30/06/2023

Iter


#	Data esecuzione	Eseguito da	Stato VSA
1	14/06/2023 20:12:18	Fitoconsult1	In lavorazione
2	06/07/2023 10:43:56	Fitoconsult1	Richiesta validazione (Applicativo)
3	06/07/2023 10:43:56	Fitoconsult1	Validata

Firmato digitalmente da: ZANZI DANIELE
Data: 06/07/2023 15:15:11

Nr. albero 12	Cartellino 9991678/12
Coordinate 725322,29 / 5032926,70	
Proprietà Area di proprietà	
	
Tassonomia Calocedrus decurrens (Cedro della California)	
Sito di crescita Parterre	Fase fisiologica adulto
Accessibilità Accessibile	
Bersaglio	
Altezza 14,00 m	Ø chioma 6,00 m
Altezza castello 2,50 m	
Circ. tronco 157 cm	Ø tronco 50,00 cm
Stato pianta Pianta viva	
Modalità età non rilevato	Età pianta calcolata
Data abbattimento	Data rimozione ceppaia
[X] Palo tutore	
Note	

VSA - Data: 19/05/2023

CPC: D - Gravità estrema


Rilevatore Giulia Breda	
Tipo Primo controllo	
Fase fisiologica adulto	
Sito di crescita Parterre	
Stato vegetativo 1 normale	
Altezza 14,00 m	
Ø chioma 6,00 m	
Altezza castello 2,50 m	
Ø tronco 50,00 cm	
Circ. tronco 157 cm	
Note Necessità di abbattere la pianta per effettuare uno scavo di riparazione della rete idrica danneggiata che è stata posizionata al centro dell'aiuola.	



Nr. albero 15	Cartellino 9991486/2
Coordinate 721583,97 / 5030640,18	
Proprietà Area di proprietà	
	
Tassonomia Morus alba (Gelso bianco)	
Sito di crescita Prato o giardini	
	Fase fisiologica senescente
Accessibilità Accessibile	
Bersaglio Zona di passaggio durante tutta la giornata, area di sosta non particolarmente frequentata	
Altezza 7,00 m	Ø chioma 5,00 m
Altezza castello 2,00 m	
Circ. tronco 94 cm	Ø tronco 30,00 cm
Stato pianta Pianta viva	
Modalità età non rilevato	Età pianta calcolata
Data abbattimento	Data rimozione ceppaia
Note	

VSA - Data: 27/06/2023

CPC: D - Gravità estrema

Rilevatore Riccardo Morganti	
Tipo Primo controllo	
Fase fisiologica senescente	
Sito di crescita Prato o giardini	
Stato vegetativo 3 gravemente deperiente	
Altezza 7,00 m	
Ø chioma 5,00 m	
Altezza castello 2,00 m	
Ø tronco 30,00 cm	
Circ. tronco 94 cm	

Note Pianta soggetta a ripetuti sbarancamenti con carie avanzata al castello


Anomalie: (1) difetto minore, (2) difetto medio, (3) difetto grave**Fusto** Fusto inclinato (2), Cavità esposta (2), Carie (3)**Castello** Codominanza (3), Necrosi (3), Danni alla corteccia (3), Corteccia inclusa (3), Carie (3), Ferite da taglio aperte (3), Ferite da taglio marcescenti (3)**Branche** Branche secche (3), Monconi (3), Branche compromesse (2), Seccumi (3), Branche pericolanti (2), Monconi necrotizzati (3), Rottura (3)**Chioma** Dissecamento (3), Posizione asimmetria Sud-ovest (3), Spiombatura in asse (2)**Interferenze** Lampioni (3), Cavi elettrici - telefonici (3)**Lavori proposti**

Tipo lavoro	Impresa	Data fine prevista
ABB - Abbattimento pianta		13/07/2023

Iter

#	Data esecuzione	Eseguito da	Stato VSA
1	27/06/2023 14:07:53	Riccardo Morganti	In lavorazione
2	27/06/2023 14:11:54	Riccardo Morganti	Richiesta validazione (Applicativo)
3	27/06/2023 14:11:54	Riccardo Morganti	Validata

Nr. albero 15	Cartellino 9991486/2
Coordinate 721583,97 / 5030640,18	
Proprietà Area di proprietà	



Tassonomia Morus alba (Gelso bianco)	
Sito di crescita Prato o giardini	
	Fase fisiologica senescente
Accessibilità Accessibile	
Bersaglio Zona di passaggio durante tutta la giornata, area di sosta non particolarmente frequentata	
Altezza 7,00 m	Ø chioma 5,00 m
Altezza castello 2,00 m	
Circ. tronco 94 cm	Ø tronco 30,00 cm
Stato pianta Pianta viva	
Modalità età non rilevato	Età pianta calcolata
Data abbattimento	Data rimozione ceppaia
Note	

VSA - Data: 27/06/2023

CPC: D - Gravità estrema

Rilevatore	Riccardo Morganti
Tipo	Primo controllo
Fase fisiologica	senescente
Sito di crescita	Prato o giardini
Stato vegetativo	3 gravemente deperiente
Altezza	7,00 m
Ø chioma	5,00 m
Altezza castello	2,00 m
Ø tronco	30,00 cm
Circ. tronco	94 cm



Note Pianta soggetta a ripetuti sbarancamenti con carie avanzata al castello

Anomalie: (1) difetto minore, (2) difetto medio, (3) difetto grave**Fusto** Fusto inclinato (2), Cavità esposta (2), Carie (3)**Castello** Codominanza (3), Necrosi (3), Danni alla corteccia (3), Corteccia inclusa (3), Carie (3), Ferite da taglio aperte (3), Ferite da taglio marcescenti (3)**Branche** Branche secche (3), Monconi (3), Branche compromesse (2), Seccumi (3), Branche pericolanti (2), Monconi necrotizzati (3), Rottura (3)**Chioma** Dissecamento (3), Posizione asimmetria Sud-ovest (3), Spiombatura in asse (2)**Interferenze** Lampioni (3), Cavi elettrici - telefonici (3)**Lavori proposti**

Tipo lavoro	Impresa	Data fine prevista
ABB - Abbattimento pianta		13/07/2023

Iter

#	Data esecuzione	Eseguito da	Stato VSA
1	27/06/2023 14:07:53	Riccardo Morganti	In lavorazione
2	27/06/2023 14:11:54	Riccardo Morganti	Richiesta validazione (Applicativo)
3	27/06/2023 14:11:54	Riccardo Morganti	Validata

DEGL'INNOCENTI
CIRO
COMUNE DI PADOVA
29.06.2023 12:02:23
GMT+00:00