



Comune di Padova



I CICLI AFFRESCATI
DEL XIV SECOLO DI PADOVA

SETTORE VERDE, PARCHI E AGRICOLTURA URBANA

Via N. Tommaseo, 60 - 35131 - Padova
tel. 049.8204475
Codice Fiscale 00644060287

Prot. n. 0195077
del 04/04/2024

Al Quartiere n.1 centro
SEDE

Oggetto: abbattimento di 11 piante di Prunus Cerasifera Pissardii in via Cristoforo Moro (n. inv. 11-13-15-19-23-25-28-29-41-43-52). Delibera del C.C. n. 2006/0042 del 05/06/06.

A seguito verifiche presso le alberature comunali sono state fatte eseguire indagini fitosanitarie e di valutazione della stabilità sugli esemplari di Prunus Cerasifera Pissardii presenti sulla via in oggetto, evidenziando una situazione critica a carico degli stessi. L'indagine svolta ha permesso di rilevare che gli alberi presentano la presenza diffusa di carpofori appartenenti al genere Phellinus, ferite marcescenti e sbrancature. Considerato lo stato fitosanitario sono stati classificati in classe D (gravità estrema), indicandone l'abbattimento.

Al Quartiere si comunica ai sensi della delibera di C.C. n. 42 del 05/06/06.

N. INV.	SPECIE	MOTIVAZIONE	SOSTITUZIONE	NOTE
11-13-15-19-23-25-28-29-41-43-52	Prunus cerasifera pissardii	Esito VTA e strumentale classe D, tutela pubblica incolumità	Da valutare	

La sostituzione è condizionata dall'ampliamento dei siti.
I fogli notizie relativi verranno collocati entro 2 giorni dall'intervento.

Distinti saluti.

Il Capo Settore
Verde, Parchi e Agricoltura Urbana
Dott. *Ciro Degl'Innocenti*

DEGL'INNOCENTI
CIRO
COMUNE DI PADOVA
03.04.2024 14:14:46
GMT+00:00

Allegato :scheda rilevamento dati ,foto, planimetria con indicata l'ubicazione delle piante.

Struttura Settore Verde, Parchi e Agricoltura Urbana Dirigente Dott. *Ciro Degl'Innocenti*
Sede via Tommaseo n.60 - 35131 Padova Tel. 0498204475 – Unità Operativa Patrimonio Arboreo Pubblico Alberi Stradali
email: verdepubblico@comune.padova.it – PEC: verde@pec.comune.padova.it
<https://www.padovanet.it/ambiente-territorio-e-verde/verde-e-agricoltura-urbana/>

Nr. albero 11	Cartellino
Coordinate 724.173,06 / 5.031.782,55	
Proprietà Area di proprietà	
	
Tassonomia Prunus cerasifera pissardii (Mirabolano var. 'Pissardii')	
Sito di crescita Banchina	Fase fisiologica senescente
Accessibilità Accessibile	
Bersaglio Zona di passaggio durante tutta la giornata, area di sosta non particolarmente frequentata	
Altezza 6,50 m	Ø chioma 7,00 m
Altezza castello 2,00 m	
Circ. tronco 79 cm	Ø tronco 25,00 cm
Stato pianta Pianta viva	
Modalità età Stimato	Età pianta calcolata 28
Data stima 01/01/2021	Età stimata 25
Data abbattimento	Data rimozione ceppaia
[X] Albero stradale	
Note	

VSA - Data: 22/02/2024	CPC: D - Gravità estrema
Stato cartellino Cartellino da aggiungere	

Rilevatore	Lucchi Sebastiano
Tipo	Ricontrollo
Fase fisiologica	senescente
Sito di crescita	Banchina
Stato vegetativo	5 presenza di carie o carpofori
Altezza	6,50 m
Ø chioma	7,00 m
Altezza castello	2,00 m
Ø tronco	25,00 cm
Circ. tronco	79 cm



Note Presenza di carpoforo di fungo agente di carie, al colletto e sulle branche (Phellinus).

Anomalie: (1) difetto minore, (2) difetto medio, (3) difetto grave

Colletto	Carpofori (3)
Branche	Carpofori (3), Monconi necrotizzati (2), Rottura (2), Seccumi (3)
Chioma	Disseccamento (2)
Agenti patogeni	Phellinus tuberculatus (3), Ganoderma spp (3)
Interferenze	Edifici - muri (1), Fognature - cavidotti interrati (2)

Lavori proposti


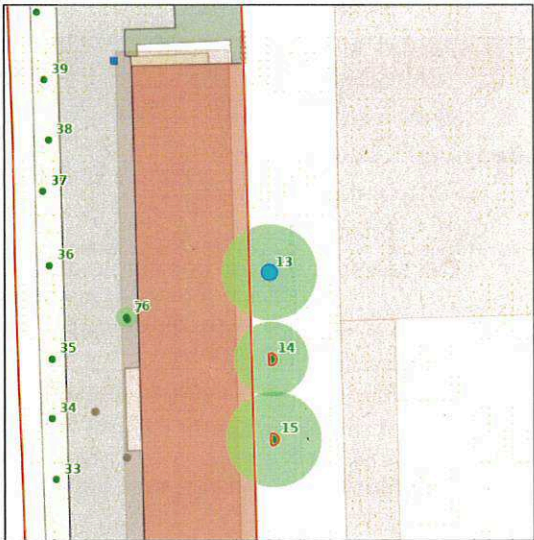
Tipo lavoro	null	Data fine prevista
ABB - Abbattimento pianta		10/03/2024

Iter

#	Data esecuzione	Eseguito da	Stato VSA
1	23/02/2024 17:12:41	Lucchi Sebastiano	In lavorazione
2	29/03/2024 15:31:32	Lucchi Sebastiano	Richiesta validazione (Applicativo)
3	29/03/2024 15:31:32	Lucchi Sebastiano	Validata

LUCCHI SEBASTIANO
 2024.03.29 16:04:58
 CN=LUCCHI SEBAST
 C=IT, N. 394
 O=CONIFA
 2.5.4.11=N.394
 DOTTORE FORESTALE
 RSA SEBASTIANO
 LUCCHI




Nr. albero 13	Cartellino
Coordinate 724.174,15 / 5.031.730,93	
Proprietà Area di proprietà	
	
Tassonomia Prunus cerasifera pissardii (Mirabolano var. 'Pissardii')	
Sito di crescita Banchina	Fase fisiologica adulto
Accessibilità Accessibile	
Bersaglio Zona di passaggio durante tutta la giornata, area di sosta non particolarmente frequentata	
Altezza 6,50 m	Ø chioma 9,00 m
Altezza castello 2,00 m	
Circ. tronco 66 cm	Ø tronco 21,00 cm
Stato pianta Pianta viva	
Modalità età Stimato	Età pianta calcolata 28
Data stima 01/01/2021	Età stimata 25
Data abbattimento	Data rimozione ceppaia
<input checked="" type="checkbox"/> Albero stradale	
Note	

VSA - Data: 22/02/2024

CPC: D - Gravità estrema

Stato cartellino Cartellino da aggiungere

Rilevatore	Cagnoni Eugenio
Tipo	Ricontrollo
Fase fisiologica	adulto
Sito di crescita	Banchina
Stato vegetativo	5 presenza di carie o carpofori
Altezza	6,50 m
Ø chioma	9,00 m
Altezza castello	2,00 m
Ø tronco	21,00 cm
Circ. tronco	66 cm
Bersaglio	Zona di passaggio durante tutta la giornata, area di sosta non particolarmente frequentata



Note Branca primaria nord interamente infestata da *Phellinus punctatus* che determina fragilità del ramo. Si osserva infatti sbrancatura con branca pericolante. Non si ritiene siano possibili interventi gestionali arboricolturalemente accettabili. L'eliminazione della branca nord sbilancerebbe tutta la chioma.

Anomalie: (1) difetto minore, (2) difetto medio, (3) difetto grave

Radici	Spazio radicale sottodimensionato (3)
Castello	Codominanza (2), Ferite da taglio marcescenti (2)
Branche	Branche secche (1), Branche pericolanti (3), Carpofori (3), Carie (2)
Chioma	Asimmetria per competizione laterale (2), Posizione asimmetria Est (2)
Agenti patogeni	Fomitiporia punctata (3)
Interferenze	Edifici - muri (2)

Lavori proposti

Tipo lavoro	null	Data fine prevista
ABB - Abbattimento pianta		09/03/2024


Iter

#	Data esecuzione	Eseguito da	Stato VSA
1	22/02/2024 16:53:48	Cagnoni Eugenio	In lavorazione
2	29/03/2024 14:00:04	Cagnoni Eugenio	In lavorazione
3	29/03/2024 14:03:57	Cagnoni Eugenio	Richiesta validazione (Applicativo)
4	29/03/2024 14:03:57	Cagnoni Eugenio	Validata


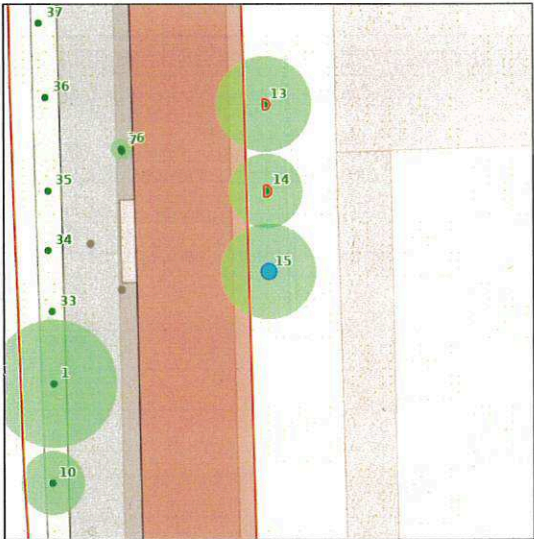
CAGNONI EUGENIO

Firmato digitalmente da CAGNONI EUGENIO
 ND: C=IT, O=CONAF, OU=N. iscr. 439, OU=Sez. A, OU=Ord Terr Dott Agronomi Dott Forestali VR, T=4.11 Dottore Forestale, SN=CAGNONI, G=EUGENIO, SERIALNUMBER=TINIT-CGNGNE77E09E512I, CN=CAGNONI EUGENIO, dnQualifier=LOCE2023103115454019
 Posizione: San Martino Buon Albergo
 Data: 2024.03.29 16:59:06+01'00'







Nr. albero 15	Cartellino
Coordinate 724.174,55 / 5.031.715,29	
Proprietà Area di proprietà	
	
Tassonomia Prunus cerasifera pissardii (Mirabolano var. 'Pissardii')	
Sito di crescita Banchina	Fase fisiologica senescente
Accessibilità Accessibile	
Bersaglio	
Altezza 7,00 m	Ø chioma 9,00 m
Altezza castello 1,90 m	
Circ. tronco 88 cm	Ø tronco 28,00 cm
Stato pianta Pianta viva	
Modalità età Stimato	Età pianta calcolata 28
Data stima 01/01/2021	Età stimata 25
Data abbattimento	Data rimozione ceppaia
<input checked="" type="checkbox"/> Albero stradale	
Note	

VSA - Data: 22/02/2024

CPC: D - Gravità estrema

Stato cartellino Cartellino da aggiungere	
Rilevatore Cagnoni Eugenio	
Tipo Ricontrollo	
Fase fisiologica senescente	
Sito di crescita Banchina	
Stato vegetativo 5 presenza di carie o carpofori	
Altezza 7,00 m	
Ø chioma 9,00 m	
Altezza castello 1,90 m	
Ø tronco 28,00 cm	
Circ. tronco 88 cm	

Note Soggetto posto bordo strada in buco nell'asfalto. Presenza diffusa sulle branche e sul fusto di carpofori appartenenti a phellinus. Sono altresì evidenti sbrancature e parti secche della pianta.

Anomalie: (1) difetto minore, (2) difetto medio, (3) difetto grave
Radici Spazio radicale sottodimensionato (3)
Fusto Carpofori (3)
Branche Rottura (2), Branche compromesse (2), Carpofori (3), Branche secche (2)
Agenti patogeni Phellinus tuberculosus (3)
Interferenze Fognature - cavidotti interrati (3)

Lavori proposti		
Tipo lavoro	null	Data fine prevista
ABB - Abbattimento pianta		09/03/2024

Iter			
#	Data esecuzione	Eseguito da	Stato VSA
1	22/02/2024 18:38:56	Cagnoni Eugenio	In lavorazione
2	29/03/2024 14:22:54	Cagnoni Eugenio	Richiesta validazione (Applicativo)
3	29/03/2024 14:22:54	Cagnoni Eugenio	Validata

CAGNONI EUGENIO


Firmato digitalmente da CAGNONI
EUGENIO
ND: C=IT, O=CONAF, OU=N. iscr.
439, OU=Sez. A, OU=Ord Terr Dott
Agronomi Dott Forestali VR, T=4.11
Dottore Forestale, SN=CAGNONI, G=
EUGENIO, SERIALNUMBER=
TINIT-CGNGNE77E09E512I, CN=
CAGNONI EUGENIO, dnQualifier=
LOCE2023103115454019
Posizione: San Martino Buon Albergo
Data: 2024.03.29 16:59:36+01'00'



Nr. albero 19	Cartellino
Coordinate 724.175,40 / 5.031.678,86	
Proprietà Area di proprietà	
	
Tassonomia Prunus cerasifera pissardii (Mirabolano var. 'Pissardii')	
Sito di crescita Banchina	Fase fisiologica adulto
Accessibilità Accessibile	
Bersaglio Zona di passaggio durante tutta la giornata, area di sosta non particolarmente frequentata	
Altezza 7,00 m	Ø chioma 9,00 m
Altezza castello 2,00 m	
Circ. tronco 126 cm	Ø tronco 40,00 cm
Stato pianta Pianta viva	
Modalità età Stimato	Età pianta calcolata 28
Data stima 01/01/2021	Età stimata 25
Data abbattimento	Data rimozione ceppaia
<input checked="" type="checkbox"/> Albero stradale	
Note	

VSA - Data: 22/02/2024	CPC: D - Gravità estrema
Stato cartellino Cartellino da aggiungere	

Rilevatore	Lucchi Sebastiano
Tipo	Riconrollo
Fase fisiologica	adulto
Sito di crescita	Banchina
Stato vegetativo	5 presenza di carie o carpofori
Altezza	7,00 m
Ø chioma	9,00 m
Altezza castello	2,00 m
Ø tronco	40,00 cm
Circ. tronco	126 cm



Note Presenza di carpofori di *Phellinus* su branche primarie la cui asportazione non risulta compatibile con le corrette pratiche arboreicole.

Anomalie: (1) difetto minore, (2) difetto medio, (3) difetto grave

Castello Carpofori (3), Ferite da taglio aperte (2), Ferite da taglio marcescenti (2)

Branche Ferite da taglio marcescenti (2), Carpofori (3), Monconi (2), Seccumi (2)

Chioma Dissecamento (2)

Agenti patogeni *Phaeolus schweinitzii* (3)

Interferenze Fognature - cavidotti interrati (2), Parcheggio (2)

Lavori proposti

Tipo lavoro	null	Data fine prevista
ABB - Abbattimento pianta		10/03/2024


Iter

#	Data esecuzione	Eseguito da	Stato VSA
1	23/02/2024 17:12:42	Lucchi Sebastiano	In lavorazione
2	29/03/2024 15:33:26	Lucchi Sebastiano	Richiesta validazione (Applicativo)
3	29/03/2024 15:33:26	Lucchi Sebastiano	Validata

LUCCHI SEBASTIANO
 2024.03.29 16:20:43
 CN=LUCCHI SEBASTIANO
 C=IT N. 394
 O=COMUNE DI BONIFAZIO
 2.5.4-11-15-18-19-20-21-22-23-24-25-26-27-28-29-30-31-32-33-34-35-36-37-38-39-40-41-42-43-44-45-46-47-48-49-50-51-52-53-54-55-56-57-58-59-60-61-62-63-64-65-66-67-68-69-70-71-72-73-74-75-76-77-78-79-80-81-82-83-84-85-86-87-88-89-90-91-92-93-94-95-96-97-98-99-100
 DOTTORE FORESTALE
 SEBASTIANO LUCCHI
 RSA 2048015







Nr. albero 23	Cartellino
Coordinate 724.176,08 / 5.031.640,77	
Proprietà Area di proprietà	
	
Tassonomia Prunus cerasifera pissardii (Mirabolano var. 'Pissardii')	
Sito di crescita Banchina	Fase fisiologica senescente
Accessibilità Accessibile	
Bersaglio Zona di passaggio durante tutta la giornata, area di sosta non particolarmente frequentata	
Altezza 6,50 m	Ø chioma 7,00 m
Altezza castello 2,00 m	
Circ. tronco 88 cm	Ø tronco 28,00 cm
Stato pianta Pianta viva	
Modalità età Stimato	Età pianta calcolata 28
Data stima 01/01/2021	Età stimata 25
Data abbattimento	Data rimozione ceppaia
<input checked="" type="checkbox"/> Albero stradale	
Note	

VSA - Data: 22/02/2024

CPC: D - Gravità estrema

Stato cartellino Cartellino da aggiungere

Rilevatore	Cagnoni Eugenio
Tipo	Ricontrollo
Fase fisiologica	senescente
Sito di crescita	Banchina
Stato vegetativo	5 presenza di carie o carpofori
Altezza	6,50 m
Ø chioma	7,00 m
Altezza castello	2,00 m
Ø tronco	28,00 cm
Circ. tronco	88 cm
Bersaglio	Zona di passaggio durante tutta la giornata, area di sosta non particolarmente frequentata



Note Abbondante presenza di Phellinus punctatus su tutte le porzioni epigee. Sbrancature. Una branca è appoggiata al cavo dell'illuminazione pubblica.

Anomalie: (1) difetto minore, (2) difetto medio, (3) difetto grave

Radici	Spazio radicale sottodimensionato (3)
Fusto	Carpofori (3)
Castello	Carpofori (3)
Branche	Carpofori (3), Rottura (3)
Chioma	Posizione asimmetria Est (2)
Agenti patogeni	Fomitiporia punctata (3)

Lavori proposti

Tipo lavoro	null	Data fine prevista
ABB - Abbattimento pianta		09/03/2024

Iter


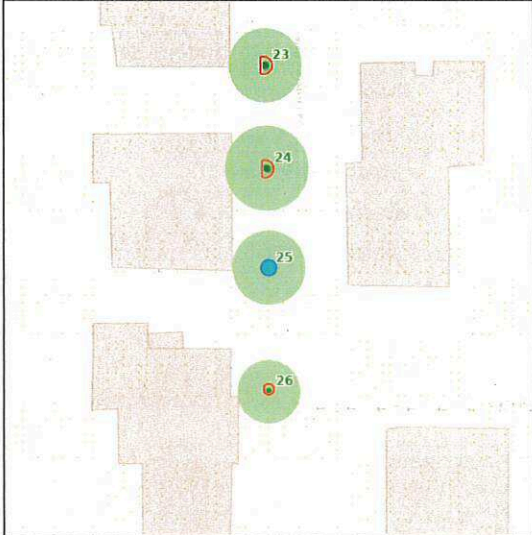
#	Data esecuzione	Eseguito da	Stato VSA
1	22/02/2024 16:53:48	Cagnoni Eugenio	In lavorazione
2	29/03/2024 14:23:51	Cagnoni Eugenio	Richiesta validazione (Applicativo)
3	29/03/2024 14:23:51	Cagnoni Eugenio	Validata


CAGNONI EUGENIO

Firmato digitalmente da CAGNONI
EUGENIO
ND: C=IT, O=CONAF, OU=N. iscr.
439, OU=Sez. A, OU=Ord Terr Dott
Agronomi Dott Forestali VR, T=4.11
Dottore Forestale, SN=CAGNONI, G=
EUGENIO, SERIALNUMBER=
TINIT-CGNGNE77E09E512I, CN=
CAGNONI EUGENIO, dnQualifier=
LOCE2023103115454019
Posizione: San Martino Buon Albergo
Data: 2024.03.29 16:59:46+01'00'





Nr. albero 25	Cartellino
Coordinate 724.176,41 / 5.031.621,88	
Proprietà Area di proprietà	
	
Tassonomia Prunus cerasifera pissardii (Mirabolano var. 'Pissardii')	
Sito di crescita Banchina	Fase fisiologica adulto
Accessibilità Accessibile	
Bersaglio	
Altezza 6,00 m	Ø chioma 7,00 m
Altezza castello 2,00 m	
Circ. tronco 63 cm	Ø tronco 20,00 cm
Stato pianta Pianta viva	
Modalità età Stimato	Età pianta calcolata 28
Data stima 01/01/2021	Età stimata 25
Data abbattimento	Data rimozione ceppaia
<input checked="" type="checkbox"/> Albero stradale	
Note	

VSA - Data: 22/02/2024	CPC: D - Gravità estrema
Stato cartellino Cartellino da aggiungere	
Rilevatore Cagnoni Eugenio	
Tipo Ricontrollo	
Fase fisiologica adulto	
Sito di crescita Banchina	
Stato vegetativo 5 presenza di carie o carpofori	
Altezza 6,00 m	
Ø chioma 7,00 m	
Altezza castello 2,00 m	
Ø tronco 20,00 cm	
Circ. tronco 63 cm	

Note Soggetto posto bordo strada in buco dell'asfalto. Presenza diffusa a colletto, fusto e branche, di carpofori appartenenti al genere Phellinus. Al castello sono presenti ferite marcescenti.

Anomalie: (1) difetto minore, (2) difetto medio, (3) difetto grave

Radici Spazio radicale sottodimensionato (3)

Colletto Carpofori (3)

Fusto Carpofori (3)

Branche Rottura (2), Branche compromesse (2), Carpofori (3)

Agenti patogeni Phellinus tuberculosus (3)

Interferenze Ostacoli per competizione con altre piante (3)

Lavori proposti

Tipo lavoro	null	Data fine prevista
ABB - Abbattimento pianta		09/03/2024

Iter

#	Data esecuzione	Eseguito da	Stato VSA
1	22/02/2024 18:38:56	Cagnoni Eugenio	In lavorazione
2	29/03/2024 14:26:17	Cagnoni Eugenio	Richiesta validazione (Applicativo)
3	29/03/2024 14:26:17	Cagnoni Eugenio	Validata

CAGNONI EUGENIO

Firmato digitalmente da CAGNONI
EUGENIO
ND: C=IT, O=CONAF, OU=N. iscr.
439, OU=Sez. A, OU=Ord Terr Dott
Agronomi Dott Forestali VR, T=4.11
Dottore Forestale, SN=CAGNONI, G=
EUGENIO, SERIALNUMBER=
TINIT-CGNGNE77E09E512I, CN=
CAGNONI EUGENIO, dnQualifier=
LOCE2023103115454019
Posizione: San Martino Buon Albergo
Data: 2024.03.29 16:59:57+01'00'







Nr. albero 28	Cartellino
Coordinate 724.176,22 / 5.031.593,07	
Proprietà Area di proprietà	
	
Tassonomia Prunus cerasifera pissardii (Mirabolano var. 'Pissardii')	
Sito di crescita Banchina	Fase fisiologica adulto
Accessibilità Accessibile	
Bersaglio Zona di passaggio durante tutta la giornata, area di sosta non particolarmente frequentata	
Altezza 6,50 m	Ø chioma 7,00 m
Altezza castello 2,00 m	
Circ. tronco 79 cm	Ø tronco 25,00 cm
Stato pianta Pianta viva	
Modalità età Stimato	Età pianta calcolata 28
Data stima 01/01/2021	Età stimata 25
Data abbattimento	Data rimozione ceppaia
<input checked="" type="checkbox"/> Albero stradale	
Note	

VSA - Data: 22/02/2024	CPC: D - Gravità estrema
Stato cartellino Cartellino da aggiungere	

Rilevatore	Cagnoni Eugenio
Tipo	Ricontrollo
Fase fisiologica	adulto
Sito di crescita	Banchina
Stato vegetativo	5 presenza di carie o carpofori
Altezza	6,50 m
Ø chioma	7,00 m
Altezza castello	2,00 m
Ø tronco	25,00 cm
Circ. tronco	79 cm
Bersaglio	Zona di passaggio durante tutta la giornata, area di sosta non particolarmente frequentata



Note Abbondante presenza di Phellinus punctatus e conseguenti sbrancature. Non si ritiene siano possibili interventi gestionali arboricolturalemente accettabili.

Anomalie: (1) difetto minore, (2) difetto medio, (3) difetto grave

Radici	Spazio radicale sottodimensionato (3)
Fusto	Lesioni cicatrizzate (1)
Branche	Carpofori (3), Rottura (3)
Agenti patogeni	Fomitiporia punctata (3)
Interferenze	Edifici - muri (3)

Lavori proposti

Tipo lavoro	null	Data fine prevista
ABB - Abbattimento pianta		09/03/2024

Iter


#	Data esecuzione	Eseguito da	Stato VSA
1	22/02/2024 16:53:49	Cagnoni Eugenio	In lavorazione
2	29/03/2024 14:27:30	Cagnoni Eugenio	Richiesta validazione (Applicativo)
3	29/03/2024 14:27:30	Cagnoni Eugenio	Validata

CAGNONI EUGENIO

Firmato digitalmente da CAGNONI EUGENIO
 ND: C=IT, O=CONAF, OU=N. iscr. 439, OU=Sez. A, OU=Ord Terr Dott Agronomi Dott Forestali VR, T=4.11 Dottore Forestale, SN=CAGNONI, G=EUGENIO, SERIALNUMBER=TINIT-CGNGNE77E09E512I, CN=CAGNONI EUGENIO, dnQualifier=LOCE2023103115454019
 Posizione: San Martino Buon Albergo
 Data: 2024.03.29 17:00:07+01'00'



Nr. albero 29	Cartellino
Coordinate 724.176,24 / 5.031.582,56	
Proprietà Area di proprietà	
	
Tassonomia Prunus cerasifera pissardii (Mirabolano var. 'Pissardii')	
Sito di crescita Banchina	Fase fisiologica adulto
Accessibilità Accessibile	
Bersaglio	
Altezza 6,50 m	Ø chioma 8,50 m
Altezza castello 2,00 m	
Circ. tronco 88 cm	Ø tronco 28,00 cm
Stato pianta Pianta viva	
Modalità età Stimato	Età pianta calcolata 28
Data stima 01/01/2021	Età stimata 25
Data abbattimento	Data rimozione ceppaia
<input checked="" type="checkbox"/> Albero stradale	<input checked="" type="checkbox"/> Irrigazione
Note	

VSA - Data: 22/02/2024	CPC: D - Gravità estrema
Stato cartellino Cartellino da aggiungere	
Rilevatore Cagnoni Eugenio	
Tipo Ricontrollo	
Fase fisiologica adulto	
Sito di crescita Banchina	
Stato vegetativo 5 presenza di carie o carpofori	
Altezza 6,50 m	
Ø chioma 8,50 m	
Altezza castello 2,00 m	
Ø tronco 28,00 cm	
Circ. tronco 88 cm	

Note Soggetto posto bordo strada in buco dell'asfalto. Presenza diffusa di carpofori appartenenti al genere Phellinus. Ferite marcescenti al colletto. Sono presenti numerosi ricacci al castello e lungo le branche.

Anomalie: (1) difetto minore, (2) difetto medio, (3) difetto grave

Radici Spazio radicale sottodimensionato (3)

Fusto Rigonfiamenti (2), Torsione (2)

Castello Ferite da taglio marcescenti (2)

Branche Branche compromesse (2), Carpofori (3)

Agenti patogeni Phellinus tuberculosus (3)

Interferenze Fognature - cavidotti interrati (3), Cavi elettrici - telefonici (2)

Lavori proposti

Tipo lavoro	null	Data fine prevista
ABB - Abbattimento pianta		09/03/2024

Iter

#	Data esecuzione	Eseguito da	Stato VSA
1	22/02/2024 18:38:56	Cagnoni Eugenio	In lavorazione
2	29/03/2024 14:29:47	Cagnoni Eugenio	Richiesta validazione (Applicativo)
3	29/03/2024 14:29:47	Cagnoni Eugenio	Validata

CAGNONI EUGENIO

Firmato digitalmente da CAGNONI
EUGENIO
ND: C=IT, O=CONAF, OU=N. iscr.
439, OU=Sez. A, OU=Ord Terr Dott
Agronomi Dott Forestali VR, T=4.11
Dottore Forestale, SN=CAGNONI, G=
EUGENIO, SERIALNUMBER=
TINIT-CGNGNE77E09E512I, CN=
CAGNONI EUGENIO, dnQualifier=
LOCE2023103115454019
Posizione: San Martino Buon Albergo
Data: 2024.03.29 17:00:18+01'00'





Nr. albero 41	Cartellino
Coordinate 724.175,71 / 5.031.462,72	
Proprietà Area di proprietà	
	
Tassonomia Prunus cerasifera pissardii (Mirabolano var. 'Pissardii')	
Sito di crescita Banchina	Fase fisiologica adulto
Accessibilità Accessibile	
Bersaglio Zona di passaggio durante tutta la giornata, area di sosta non particolarmente frequentata	
Altezza 6,50 m	Ø chioma 6,00 m
Altezza castello 2,00 m	
Circ. tronco 66 cm	Ø tronco 21,00 cm
Stato pianta Pianta viva	
Modalità età Stimato	Età pianta calcolata 28
Data stima 01/01/2021	Età stimata 25
Data abbattimento	Data rimozione ceppaia
<input checked="" type="checkbox"/> Albero stradale	<input checked="" type="checkbox"/> Irrigazione
Note MARCIAPIEDI DISSESTATO	

VSA - Data: 22/02/2024

CPC: D - Gravità estrema

Stato cartellino Cartellino da aggiungere

Rilevatore	Cagnoni Eugenio
Tipo	Ricontrollo
Fase fisiologica	adulto
Sito di crescita	Banchina
Stato vegetativo	5 presenza di carie o carpofori
Altezza	6,50 m
Ø chioma	6,00 m
Altezza castello	2,00 m
Ø tronco	21,00 cm
Circ. tronco	66 cm
Bersaglio	Zona di passaggio durante tutta la giornata, area di sosta non particolarmente frequentata



Note Diffusamente infestata da *Phellinus punctatus* che determina fragilità dei rami. Si osservano infatti sbrancature. Non si ritiene siano possibili interventi gestionali arboricolturalemente accettabili.

Anomalie: (1) difetto minore, (2) difetto medio, (3) difetto grave

Radici	Spazio radicale sottodimensionato (3)
Fusto	Fusto inclinato (1), Carpofori (2)
Castello	Ferite da taglio marcescenti (1)
Branche	Rottura (3), Carpofori (3)
Chioma	Posizione asimmetria Est (2), Asimmetria per competizione laterale (2)
Agenti patogeni	Fomitiporia punctata (3)
Interferenze	Ostacoli per competizione con altre piante (3), Cavi elettrici - telefonici (1)

Lavori proposti

Tipo lavoro	null	Data fine prevista
ABB - Abbattimento pianta		09/03/2024

Iter


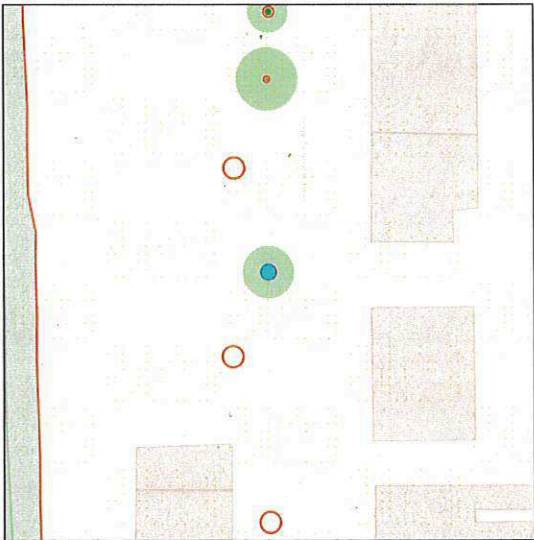
#	Data esecuzione	Eseguito da	Stato VSA
1	22/02/2024 16:53:49	Cagnoni Eugenio	In lavorazione
2	29/03/2024 14:30:37	Cagnoni Eugenio	Richiesta validazione (Applicativo)
3	29/03/2024 14:30:37	Cagnoni Eugenio	Validata


CAGNONI EUGENIO

Firmato digitalmente da CAGNONI EUGENIO
 ND: C=IT, O=CONAF, OU=N. iscr. 439, OU=Sez. A, OU=Ord Terr Dott Agronomi Dott Forestali VR, T=4.11 Dottore Forestale, SN=CAGNONI, G=EUGENIO, SERIALNUMBER=TINIT-CGNGNE77E09E512I, CN=CAGNONI EUGENIO, dnQualifier=LOCE2023103115454019
 Posizione: San Martino Buon Albergo
 Data: 2024.03.29 17:00:28+01'00'





Nr. albero 43	Cartellino
Coordinate 724.175,82 / 5.031.444,70	
Proprietà Area di proprietà	
	
Tassonomia Prunus cerasifera pissardii (Mirabolano var. 'Pissardii')	
Sito di crescita Banchina	Fase fisiologica adulto
Accessibilità Accessibile	
Bersaglio	
Altezza 6,00 m	Ø chioma 5,00 m
Altezza castello 2,00 m	
Circ. tronco 72 cm	Ø tronco 23,00 cm
Stato pianta Pianta viva	
Modalità età Stimato	Età pianta calcolata 28
Data stima 01/01/2021	Età stimata 25
Data abbattimento	Data rimozione ceppaia
<input checked="" type="checkbox"/> Albero stradale	<input checked="" type="checkbox"/> Irrigazione
Note	

VSA - Data: 22/02/2024	CPC: D - Gravità estrema
Stato cartellino Cartellino da aggiungere	
Rilevatore Cagnoni Eugenio	
Tipo Ricontrollo	
Fase fisiologica adulto	
Sito di crescita Banchina	
Stato vegetativo 5 presenza di carie o carpofori	
Altezza 6,00 m	
Ø chioma 5,00 m	
Altezza castello 2,00 m	
Ø tronco 23,00 cm	
Circ. tronco 72 cm	

Note Soggetto posto bordo strada in buco nell'asfalto. Presenza diffusa sulle branche di carpofori appartenenti al genere phellinus. Branche compromesse con presenza di carie.

Anomalie: (1) difetto minore, (2) difetto medio, (3) difetto grave
Radici Spazio radicale sottodimensionato (3)
Colletto Ricacci basali (2)
Fusto Torsione (2)
Castello Necrosi (2), Carie (2)
Branche Carpofori (3), Branche compromesse (3)
Agenti patogeni Phellinus tuberculosus (3)
Interferenze Cavi elettrici - telefonici (2), Fognature - cavidotti interrati (3)

Lavori proposti		
Tipo lavoro	null	Data fine prevista
ABB - Abbattimento pianta		09/03/2024


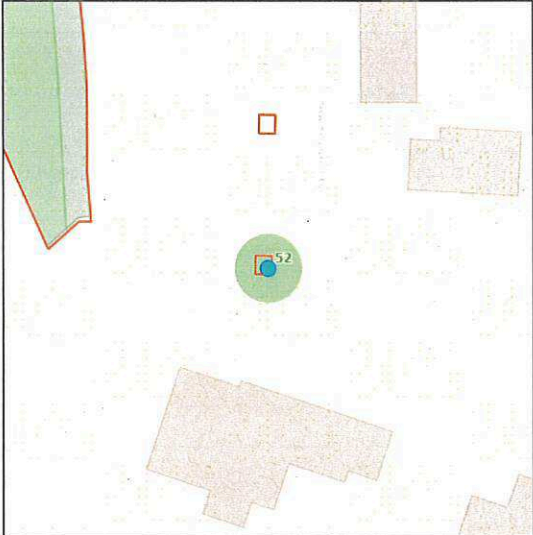
Iter			
#	Data esecuzione	Eseguito da	Stato VSA
1	22/02/2024 18:38:56	Cagnoni Eugenio	In lavorazione
2	29/03/2024 15:07:52	Cagnoni Eugenio	Richiesta validazione (Applicativo)
3	29/03/2024 15:07:52	Cagnoni Eugenio	Validata


CAGNONI EUGENIO

Firmato digitalmente da CAGNONI
EUGENIO
ND: C=IT, O=CONAF, OU=N. iscr.
439, OU=Sez. A, OU=Ord Terr Dott
Agronomi Dott Forestali VR, T=4.11
Dottore Forestale, SN=CAGNONI, G=
EUGENIO, SERIALNUMBER=
TINIT-CGNGNE77E09E512I, CN=
CAGNONI EUGENIO, dnQualifier=
LOCE2023103115454019
Posizione: San Martino Buon Albergo
Data: 2024.03.29 17:00:39+01'00'





Nr. albero 52	Cartellino
Coordinate 724.174,56 / 5.031.352,08	
Proprietà Area di proprietà	
	
Tassonomia Prunus cerasifera pissardii (Mirabolano var. 'Pissardii')	
Sito di crescita Banchina	Fase fisiologica adulto
Accessibilità Accessibile	
Bersaglio	
Altezza 5,50 m	Ø chioma 6,50 m
Altezza castello 2,50 m	
Circ. tronco 53 cm	Ø tronco 17,00 cm
Stato pianta Pianta viva	
Modalità età Stimato	Età pianta calcolata 54
Data stima 01/01/2021	Età stimata 51
Data abbattimento	Data rimozione ceppaia
<input checked="" type="checkbox"/> Albero stradale	<input checked="" type="checkbox"/> Pavimentazione filtrante
Note	

VSA - Data: 22/02/2024	CPC: D - Gravità estrema
Stato cartellino Cartellino da aggiungere	
Rilevatore Cagnoni Eugenio	
Tipo Ricontrollo	
Fase fisiologica adulto	
Sito di crescita Banchina	
Stato vegetativo 5 presenza di carie o carpofori	
Altezza 5,50 m	
Ø chioma 6,50 m	
Altezza castello 2,50 m	
Ø tronco 17,00 cm	
Circ. tronco 53 cm	

Note Soggetto posto bordo strada in buco dell'asfalto. Presenza diffusa a colletto, fusto e branche, di carpofori appartenenti al genere Phellinus. Fusto inclinato.

Anomalie: (1) difetto minore, (2) difetto medio, (3) difetto grave

Radici Spazio radicale sottodimensionato (2)

Colletto Carpofori (2)

Fusto Carpofori (2), Fusto inclinato (3)

Castello Carpofori (2)

Branche Ferite da taglio marcescenti (1), Carpofori (2)

Agenti patogeni Phellinus tuberculosus (3)

Interferenze Fognature - cavidotti interrati (3)

Lavori proposti

Tipo lavoro	null	Data fine prevista
ABB - Abbattimento pianta		09/03/2024

Iter

#	Data esecuzione	Eseguito da	Stato VSA
1	22/02/2024 18:38:56	Cagnoni Eugenio	In lavorazione
2	29/03/2024 15:09:24	Cagnoni Eugenio	Richiesta validazione (Applicativo)
3	29/03/2024 15:09:24	Cagnoni Eugenio	Validata

CAGNONI EUGENIO

Firmato digitalmente da CAGNONI
EUGENIO
ND: C=IT, O=CONAF, OU=N. iscr.
439, OU=Sez. A, OU=Ord Terr Dott
Agronomi Dott Forestali VR, T=4.11
Dottore Forestale, SN=CAGNONI, G=
EUGENIO, SERIALNUMBER=
TINIT-CGNGNE77E09E512I, CN=
CAGNONI EUGENIO, dnQualifier=
LOCE2023103115454019
Posizione: San Martino Buon Albergo
Data: 2024.03.29 17:00:49+01'00'





