



Comune di Padova



I CICLI AFFRESCATI
DEL XIV SECOLO DI PADOVA

SETTORE VERDE, PARCHI E AGRICOLTURA URBANA

Via N. Tommaseo, 60 - 35131 - Padova

tel. 049.8204475

Codice Fiscale 00644060287

 PROT 121926 DEL 28/2/2024

Al Quartiere n. 4 sud est
SEDE

Oggetto: abbattimento di 1 pianta di tiglio in Piazzale Santa Croce (n. inv. 14). Delibera del C.C. n. 2006/0042 del 05/06/06.

A seguito verifiche presso le alberature comunali sono state fatte eseguire indagini fitosanitarie e di valutazione della stabilità su un esemplare di tiglio presente sulla via in oggetto evidenziando una situazione critica a carico dello stesso. L'indagine svolta ha permesso di rilevare che l'albero n. inv. 14 presenta carpofori al colletto e forti alterazioni. Considerato lo stato fitosanitario è stato classificato in classe D (gravità estrema), indicandone l'abbattimento.


Al Quartiere si comunica ai sensi della delibera di C.C. n. 42 del 05/06/06.

N. INV.	SPECIE	MOTIVAZIONE	SOSTITUZIONE	NOTE
14	tiglio	Esito VTA e strumentale classe D, tutela pubblica incolumità	Prevista	

La sostituzione è prevista nella stagione opportuna e compatibilmente con la presenza di sottoservizi. I fogli notizie relativi verranno collocati entro 2 giorni dall'intervento.

Distinti saluti.

Il Capo Settore
Verde, Parchi e Agricoltura Urbana
Dott. Ciro Degl'Innocenti

 DEGL'INNOCENTI CIRO
COMUNE DI PADOVA
27.02.2024 12:45:35
GMT+00:00

Allegato :scheda rilevamento dati dati penetrometrici, tracciati, foto, planimetria con indicata l'ubicazione della pianta.


Nr. albero 14	Cartellino
Coordinate 724.747,80 / 5.030.549,40	
Proprietà Area di proprietà	
	
Tassonomia Tilia x europaea	
Sito di crescita Prato o giardini	Fase fisiologica adulto
Accessibilità Accessibile	
Bersaglio Zona attigua a semafori, pensilina, area attigua a punti di ristoro di discreta frequentazione. Giardini di scuole	
Altezza 12,50 m	Ø chioma 7,00 m
Altezza castello 3,50 m	
Circ. tronco 188 cm	Ø tronco 60,00 cm
Stato pianta Pianta viva	
Modalità età Stimato	Età pianta calcolata 64
Data stima 01/01/2021	Età stimata 61
Data abbattimento	Data rimozione ceppaia
<input checked="" type="checkbox"/> Albero stradale	<input checked="" type="checkbox"/> Pavimentazione filtrante
Note	

VSA - Data: 21/09/2023	CPC: D - Gravità estrema
Stato cartellino Cartellino da aggiungere	



Firmato digitalmente da:
 Zanzi Daniele
 Firmato il 15/02/2024 17:06
 Seriale Certificato: 2810273
 Valido dal 10/10/2023 al 10/10/2026
 InfoCamere Qualified Electronic Signature CA

Rilevatore	Fitoconsult1
Tipo	Ricontrollo
Fase fisiologica	adulto
Sito di crescita	Prato o giardini
Stato vegetativo	1 normale
Altezza	12,50 m
Ø chioma	7,00 m
Altezza castello	3,50 m
Ø tronco	60,00 cm
Circ. tronco	188 cm
Bersaglio	Zona attigua a semafori, pensilina, area attigua a punti di ristoro di discreta frequentazione. Giardini di scuole



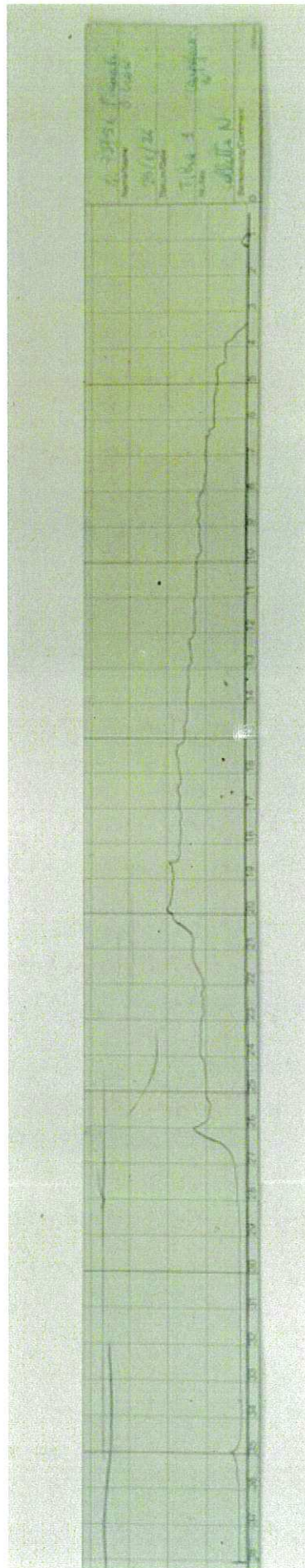
Note Presenza di carpofori al colletto Eseguite n.2 analisi strumentali mediante resistograph che evidenziano forti alterazioni e criticità Effettuare abbattimento e sostituzione

Anomalie: (1) difetto minore, (2) difetto medio, (3) difetto grave	
Colletto	Colletto interrato (2), Allargato (1), Ricacci basali (2), Carpofori (2)
Fusto	Ricacci diffusi - riscoppi (1)
Castello	Codominanza (1)
Branche	Seccum (1)
Chioma	Asimmetrica (1)
Interferenze	Cavi elettrici - telefonici (1)

D - Dendrodensimetro								
Nr.	Data rilievo	Posizione	Gradi	h [cm]	Inclinazione	Ø [cm]	Par. res.[cm]	t/R
	21/09/2023	Colletto		10,00				
Note	Colletto Nord Si evidenziano criticità dopo 20 cm							
	21/09/2023	Colletto		10,00				
Note	Colletto Nord Ovest Si evidenziano criticità dopo 14 cm							

Lavori proposti		
Tipo lavoro	null	Data fine prevista
ABB - Abbattimento pianta		17/03/2024

Iter			
#	Data esecuzione	Eseguito da	Stato VSA
1	21/09/2023 13:58:28	Fitoconsult1	In lavorazione
2	15/02/2024 11:47:46	Fitoconsult1	Richiesta validazione (Applicativo)
3	15/02/2024 11:47:46	Fitoconsult1	Validata



10.5.0
 D. L. B. S. C.
 1949
 10.5.0

Alberi - Visualizzazione > VSA - Visualizzazione > Analisi strumentali - Visualizzazione

Data rilevato	24/09/2023		N. verifica	
Strumento	D - Dendrodensitometro			▼
Posizione	Colletto			▼
Altezza	10,00	Gradi		Inclinazione
Ø tronco				Circ. tronco
Parete residua		1 R		

 Scegli file...

Note

Colletto Nord Ovest
5 - evidenza anche sottile sopra 14 cm









© OpenStreetMap contributors, CC BY-NC-SA 3.0 Istat.it, © Padova

Scala 1:1008

Data: 28/2/2024

GreenSpaces



Comune di Padova



I CICLI AFFRESCATI
DEL XIV SECOLO DI PADOVA

SETTORE VERDE, PARCHI E AGRICOLTURA URBANA

Via N. Tommaseo, 60 - 35131 - Padova

tel. 049.8204475

Codice Fiscale 00644060287



PBT 121914 DEL 28/2/2024

Al Quartiere n. 4 sud est
SEDE

Oggetto: abbattimento di 1 pianta di Ligustro in via Cadorna (n. inv. 29). Delibera del C.C. n. 2006/0042 del 05/06/06.

A seguito verifiche presso le alberature comunali sono state fatte eseguire indagini fitosanitarie e di valutazione della stabilità su un esemplare di Ligustro presente sulla via in oggetto evidenziando una situazione critica a carico dello stesso. L'indagine svolta ha permesso di rilevare che l'albero n. inv. 29 presenta importanti alterazioni al colletto. Considerato lo stato fitosanitario è stato classificato in classe D (gravità estrema), indicandone l'abbattimento.

Al Quartiere si comunica ai sensi della delibera di C.C. n. 42 del 05/06/06.

N. INV.	SPECIE	MOTIVAZIONE	SOSTITUZIONE	NOTE
29	Ligustro	Esito VTA e strumentale classe D, tutela pubblica incolumità	Cercis	

La sostituzione è prevista nella stagione opportuna e compatibilmente con la presenza di sottoservizi. I fogli notizie relativi verranno collocati entro 2 giorni dall'intervento.


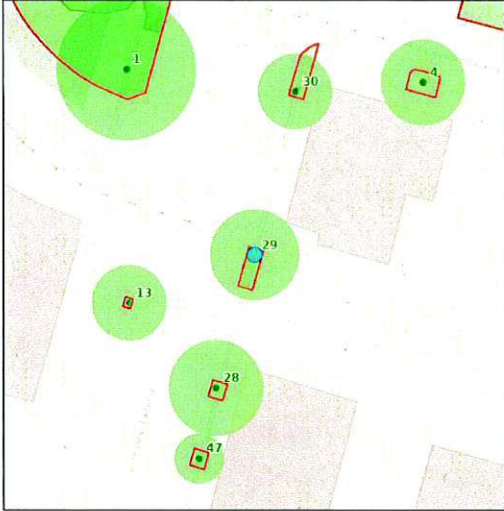
Distinti saluti.


Il Capo Settore
Verde, Parchi e Agricoltura Urbana
Dott. *Ciro Degl'Innocenti*



DEGL'INNOCENTI CIRO
COMUNE DI PADOVA
27.02.2024 09:31:04
GMT+00:00

Allegato :scheda rilevamento dati penetrometrici, tracciati, foto, planimetria con indicata l'ubicazione della pianta.

Nr. albero 29	Cartellino
Coordinate 724.665,59 / 5.030.937,72	
Proprietà Area di proprietà	
	
Tassonomia Ligustrum japonicum	
Sito di crescita Banchina	Fase fisiologica adulto
Accessibilità Accessibile	
Bersaglio	
Altezza 8,00 m	Ø chioma 9,00 m
Altezza castello 2,00 m	
Circ. tronco 110 cm	Ø tronco 35,00 cm
Stato pianta Pianta viva	
Modalità età Stimato	Età pianta calcolata 44
Data stima 01/01/2021	Età stimata 41
Data abbattimento	Data rimozione ceppaia
<input checked="" type="checkbox"/> Albero stradale	<input checked="" type="checkbox"/> Pavimentazione filtrante
Note	

VSA - Data: 21/09/2023	CPC: D - Gravità estrema
Stato cartellino Cartellino da aggiungere	
Rilevatore Fitoconsult1	
Tipo Ricontrollo	
Fase fisiologica adulto	
Sito di crescita Banchina	
Stato vegetativo 3 gravemente deperiente	
Altezza 8,00 m	
Ø chioma 9,00 m	
Altezza castello 2,00 m	
Ø tronco 35,00 cm	
Circ. tronco 110 cm	



Firmato digitalmente da:
 Zanzi Daniele
 Firmato il 15/02/2024 17:05
 Seriale Certificato: 2810273
 Valido dal 10/10/2023 al 10/10/2026
 InfoCamere Qualified Electronic Signature CA

Generata il 15/02/2024

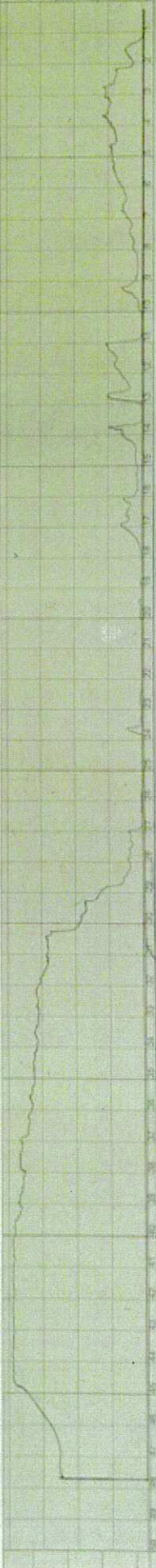
Anomalie: (1) difetto minore, (2) difetto medio, (3) difetto grave
Radici Spazio radicale sottodimensionato (2)
Colletto Colletto interrato (2)
Fusto Decorticazione - danni alla corteccia (2), Lesioni cicatrizzate (3), Costolature (2)
Castello Corteccia inclusa (2)
Branche Ferite da taglio marcescenti (2), Branche secche (3), Monconi (2), Monconi necrotizzati (2)
Chioma Spiombatura in asse (1), Asimmetrica (2)
Interferenze Cavi elettrici - telefonici (1)

D - Dendrodensimetro								
Nr.	Data rilievo	Posizione	Gradi	h [cm]	Inclinazione	Ø [cm]	Par. res.[cm]	t/R
	21/09/2023	Colletto		10,00				
	Colletto Sud Est							
Note	Presenta importanti alterazione dopo 6 cm che si estendono per oltre 20 cm							
	Consigliato rimozione							

Lavori proposti		
Tipo lavoro	null	Data fine prevista
ABB - Abbattimento pianta		17/03/2024

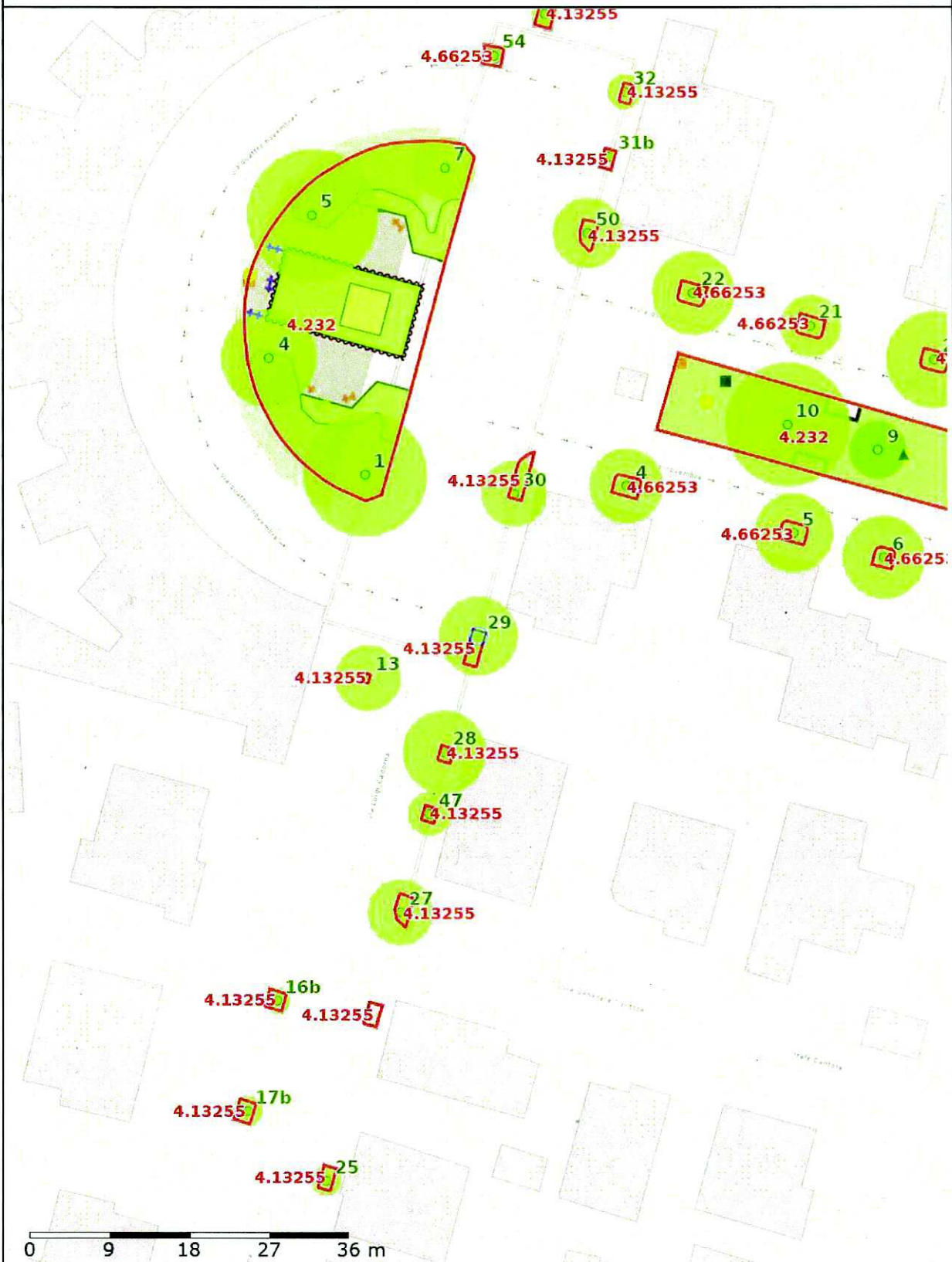
Iter			
#	Data esecuzione	Eseguito da	Stato VSA
1	21/09/2023 13:54:19	Fitoconsult1	In lavorazione
2	15/02/2024 10:31:55	Fitoconsult1	Richiesta validazione (Applicativo)
3	15/02/2024 10:31:55	Fitoconsult1	Validata

4-13-55
3416
L. J. ...
L. J. ...



CCent





0 9 18 27 36 m

© OpenStreetMap contributors, CC BY-NC-SA 3.0 Istat.it, © Padova

Scala 1:626

Data: 28/2/2024

GreenSpaces