

Nr. albero 9990818/14	Cartellino
Coordinate 725173,79 / 5030174,39	
Proprietà Area di proprietà	
	
Tassonomia Pinus pinea (Pino domestico)	
Sito di crescita	Fase fisiologica senescente
Accessibilità	
Bersaglio	
Altezza 12,50 m	Ø chioma
Altezza castello	
Circ. tronco 95,82 cm	Ø tronco 30,50 cm
Stato pianta Pianta viva	
Modalità età non rilevato	Età pianta calcolata
Data abbattimento	Data rimozione ceppaia
Note	

VTA - Data: 04/10/2021		CPC: D - Gravità estrema	
Rilevatore Riccardo Morganti		Tipo Primo controllo	
Sito di crescita		Fase fisiologica senescente	
Stato vegetativo		Ø chioma	
Altezza 12,50 m		Ø tronco 30,50 cm	
Bersaglio			
Altezza castello			
Circ. tronco 96 cm			
Note Albero sbilanciato con sollevamento zolla radicale in progressione			
Anomalie: (1) difetto minore, (2) difetto medio, (3) difetto grave			
Conformazione Inclinata, Sbilanciata			
Radici sollevamento radicale (3)			
Castello Ferita (1)			
Branche Dissecamento (2), Posizione asimmetria Nord (3)			
Chioma Branche compromesse (2), Asimmetria (3)			
Iter			
#	Data esecuzione	Eseguito da	Stato VTA
1	04/10/2021 13:05:19	Riccardo Morganti	In lavorazione
2	04/10/2021 13:10:44	Riccardo Morganti	Richiesta validazione (Applicativo)

3

04/10/2021 13:10:44


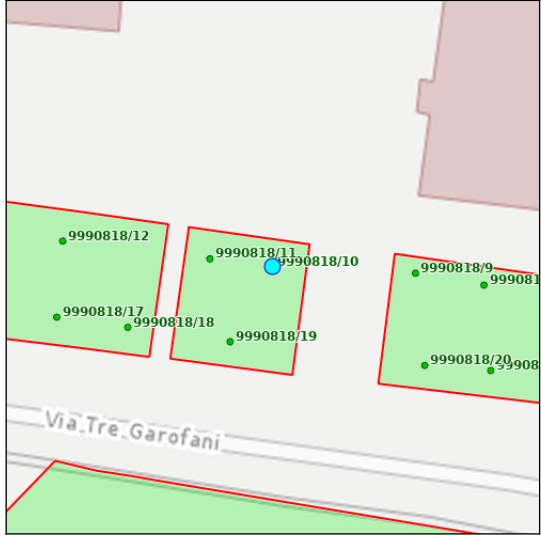
Riccardo Morganti

Validata




DEGL'INNOCENTI
CIRO
COMUNE DI
PADOVA
05.10.2021
16:44:07 UTC



Nr. albero 9990818/10	Cartellino
Coordinate 725209,51 / 5030170,18	
Proprietà Area di proprietà	
	
Tassonomia Pinus pinea (Pino domestico)	
Sito di crescita	Fase fisiologica senescente
Accessibilità	
Bersaglio	
Altezza 12,50 m	Ø chioma
Altezza castello	
Circ. tronco 95,82 cm	Ø tronco 30,50 cm
Stato pianta Pianta viva	
Modalità età non rilevato	Età pianta calcolata
Data abbattimento	Data rimozione ceppaia
Note	



DEGL'INNOCENTI
CIRO
COMUNE DI
PADOVA
05.10.2021
16:43:33 UTC

VTA - Data: 04/10/2021		CPC: D - Gravità estrema	
Rilevatore	Riccardo Morganti		
Tipo	Primo controllo		
Fase fisiologica	senescente		
Altezza	12,50 m		
Ø tronco	30,50 cm		
Circ. tronco	96 cm		
Anomalie: (1) difetto minore, (2) difetto medio, (3) difetto grave			
Conformazione	Inclinata, Sbilanciata		
Tronco	Ferita (2)		
Castello	ferite da taglio (3)		
Branche	compromessa (2), Dissecamento (2), Posizione asimmetria Sud-est (3)		
Chioma	Autoriduzione della chioma (1), Branche compromesse (2), Asimmetria (3)		
Iter			
#	Data esecuzione	Eseguito da	Stato VTA
1	04/10/2021 13:05:20	Riccardo Morganti	In lavorazione
2	04/10/2021 13:10:37	Riccardo Morganti	Richiesta validazione (Applicativo)
3	04/10/2021 13:10:37	Riccardo Morganti	Validata

Stampa dati scheda VTA

Località 5.096 - Via Peschiera - Valeggio
Nr. albero 9992770/67
Cartellino
Tassonomia Robinia pseudoacacia (Robinia pseudoacacia)

VTA - Data: 04/10/2021		CPC: D - Gravità estrema	
Rilevatore Riccardo Morganti	Tipo Primo controllo		
Sito di crescita Prato o giardini	Fase fisiologica adulto		
Stato vegetativo 3 gravemente deperiente	Ø chioma		
Altezza 12,50 m	Bersaglio		
Altezza castello	Altezza castello		
Circ. tronco 96 cm	Ø tronco 30,50 cm		
Note Pianta quasi completamente secca con carpofori sviluppati al colletto			
Anomalie: (1) difetto minore, (2) difetto medio, (3) difetto grave			
Colletto Danni alla corteccia (2), Carpofori (3)			
Tronco Ferita (1)			
Branche Dissecamento (3)			
Chioma Asimmetria (2), Branche compromesse (3)			
Agenti patogeni Ganoderma adspersum (3)			
Lavori proposti			
Tipo lavoro	Impresa	Data fine prevista	Stato
ABB - Abbattimento pianta		20/10/2021	Proposto
Iter			
#	Data esecuzione	Eseguito da	Stato VTA
1	04/10/2021 09:41:56	Riccardo Morganti	In lavorazione
2	04/10/2021 09:43:01	Riccardo Morganti	Richiesta validazione (Applicativo)
3	04/10/2021 09:43:01	Riccardo Morganti	Validata



DEGL'INNOCENTI
CIRO
COMUNE DI
PADOVA
05.10.2021
16:43:06 UTC



