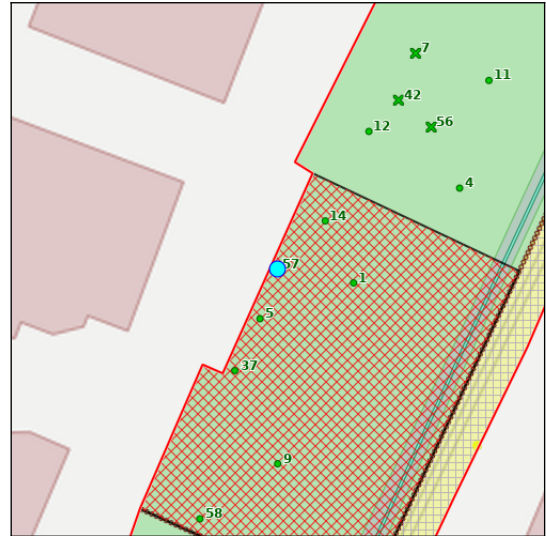




Nr. albero 57	Cartellino 9993087/32
Coordinate 725423,05 / 5034821,29	
Proprietà Area di proprietà	




Tassonomia Morus alba (Gelso bianco)	
Sito di crescita Prato o giardini	
Accessibilità	Fase fisiologica
Bersaglio Zona di passaggio durante tutta la giornata, area di sosta non particolarmente frequentata	
Altezza 3,50 m	Ø chioma
Altezza castello	
Circ. tronco 31,42 cm	Ø tronco 10,00 cm
Stato pianta Pianta viva	
Modalità età non rilevato	Età pianta calcolata
Data abbattimento	Data rimozione ceppaia
Note	

VTA - Data: 21/07/2022		CPC: D - Gravità estrema	
Rilevatore	Giulia Breda		
Tipo	Primo controllo		
Sito di crescita	Prato o giardini		
Altezza	3,50 m		
Ø tronco	10,00 cm		
Circ. tronco	31 cm		
Bersaglio	Zona di passaggio durante tutta la giornata, area di sosta non particolarmente frequentata		
Note danni al muretto confine			
Anomalie: (1) difetto minore, (2) difetto medio, (3) difetto grave			
Interferenze Ostacoli per edifici (3)			
Lavori proposti			
Tipo lavoro	Impresa	Data fine prevista	
ABB - Abbattimento pianta		09/08/2022	
Iter			
#	Data esecuzione	Eseguito da	Stato VTA
1	21/07/2022 17:50:12	Giulia Breda	In lavorazione
2	21/07/2022 17:52:20	Giulia Breda	Richiesta validazione (Applicativo)
3	21/07/2022 17:52:20	Giulia Breda	Validata

Nr. albero 37	Cartellino 9993087/21
Coordinate 725419,05 / 5034811,77	
Proprietà Area di proprietà	
	
Tassonomia Picea abies (Abete rosso)	
Sito di crescita Prato o giardini	
	Fase fisiologica giovane
Accessibilità	
Bersaglio Zone marginali di parchi e giardini in cui la frequentazione è rara ma non è da escludersi a priori	
Altezza 3,50 m	Ø chioma
Altezza castello	
Circ. tronco 95,82 cm	Ø tronco 30,50 cm
Stato pianta Pianta viva	
Modalità età non rilevato	Età pianta calcolata
Data abbattimento	Data rimozione ceppaia
Note	

VTA - Data: 21/07/2022		CPC: D - Gravità estrema	
Rilevatore	Giulia Breda		
Tipo	Primo controllo		
Fase fisiologica	giovane		
Sito di crescita	Prato o giardini		
Stato vegetativo	3 gravemente deperiente		
Altezza	3,50 m		
Ø tronco	30,50 cm		
Circ. tronco	96 cm		
Bersaglio	Zone marginali di parchi e giardini in cui la frequentazione è rara ma non è da escludersi a priori		
Note	cimato per eventi meteorici		
Anomalie: (1) difetto minore, (2) difetto medio, (3) difetto grave			
Branche	Rottura (3)		
Chioma	seccumi (3)		
Lavori proposti			
Tipo lavoro	Impresa	Data fine prevista	
ABB - Abbattimento pianta		09/08/2022	
Iter			
#	Data esecuzione	Eseguito da	Stato VTA
1	21/07/2022 17:04:14	Giulia Breda	In lavorazione
2	21/07/2022 17:06:53	Giulia Breda	Richiesta validazione (Applicativo)
3	21/07/2022 17:06:53	Giulia Breda	Validata

Nr. albero 67	Cartellino 9993087/38
Coordinate 725420,69 / 5034789,81	
Proprietà Area di proprietà	
	
Tassonomia Sophora japonica (Sofora del Giappone)	
Sito di crescita Prato o giardini	Fase fisiologica adulto
Accessibilità	
Bersaglio Punti di ritrovo e di aggregazione occasionali	
Altezza 12,50 m	Ø chioma
Altezza castello	
Circ. tronco 125,66 cm	Ø tronco 40,00 cm
Stato pianta Pianta viva	
Modalità età non rilevato	Età pianta calcolata
Data abbattimento	Data rimozione ceppaia
Note	

VTA - Data: 21/07/2022		CPC: D - Gravità estrema	
Rilevatore	Giulia Breda		
Tipo	Primo controllo		
Fase fisiologica	adulto		
Sito di crescita	Prato o giardini		
Altezza	12,50 m		
Ø tronco	40,00 cm		
Circ. tronco	126 cm		
Bersaglio	Punti di ritrovo e di aggregazione occasionali		
Anomalie: (1) difetto minore, (2) difetto medio, (3) difetto grave			
Radici	Radici strozzanti (3)		
Tronco	insetti lignivori (3), Danni alla corteccia (3)		
Branche	Dissecamento (3), Rottura (3)		
Chioma	seccumi (3)		
Lavori proposti			
Tipo lavoro	Impresa	Data fine prevista	
ABB - Abbattimento pianta		09/08/2022	
Iter			
#	Data esecuzione	Eseguito da	Stato VTA
1	21/07/2022 17:27:37	Giulia Breda	In lavorazione
2	21/07/2022 17:31:29	Giulia Breda	Richiesta validazione (Applicativo)
3	21/07/2022 17:31:29	Giulia Breda	Validata