

<b>Nr. albero</b> 31	<b>Cartellino</b>
<b>Coordinate</b> 724045,70 / 5029901,07	
<b>Proprietà</b> Area di proprietà	
	
<b>Tassonomia</b> Populus alba (Pioppo bianco)	
<b>Sito di crescita</b> Prato o giardini	<b>Fase fisiologica</b> adulto
<b>Accessibilità</b> Accessibile	
<b>Bersaglio</b> Area di passaggio con frequentazione limitata a certe ore della giornata. Panchina in piazza non frequentata	
<b>Altezza</b> 25,00 m	<b>Ø chioma</b> 25,00 m
<b>Altezza castello</b> 6,00 m	
<b>Circ. tronco</b> 324 cm	<b>Ø tronco</b> 103,00 cm
<b>Stato pianta</b> Pianta viva	
<b>Modalità età</b> non rilevato	<b>Età pianta calcolata</b>
<b>Data abbattimento</b>	<b>Data rimozione ceppaia</b>
<b>Note</b>	

VSA - Data: 08/05/2023

CPC: D - Gravità estrema



Firmato digitalmente da:  
 SGRO' SERGIO  
 Firmato il 09/05/2023 15:37  
 Seriale Certificato: 11449  
 Valido dal 19/11/2020 al 19/11/2023  
 InfoCamere Qualified Electronic Signature CA

<b>Rilevatore</b>	Sgrò Sergio
<b>Tipo</b>	Primo controllo
<b>Fase fisiologica</b>	adulto
<b>Sito di crescita</b>	Prato o giardini
<b>Stato vegetativo</b>	5 presenza di carie o carpofori
<b>Altezza</b>	25,00 m
<b>Ø chioma</b>	25,00 m
<b>Altezza castello</b>	6,00 m
<b>Ø tronco</b>	103,00 cm
<b>Circ. tronco</b>	324 cm
<b>Bersaglio</b>	Area di passaggio con frequentazione limitata a certe ore della giornata. Panchina in piazza non frequentata



**Note** Albero policormico con corteccia inclusa. Strumentali confermano al colletto presenza di aree molto degradate o completamente cave. Presenza di carie al fusto anche in prossimità di corteccia inclusa tra i due cormi. Individuo a fine ciclo con elevata propensione al cedimento per rottura del fusto alla base e/o delaminazione all'inserzione. Rischio elevato e non sufficientemente riducibile con le buone pratiche arboricoltura. Bersaglio costituito da abitazioni e strade. Chiari segnali di regressioni in chioma. Opportuno abbattimento e sostituzione con specie idonea.

**Anomalie: (1) difetto minore, (2) difetto medio, (3) difetto grave**

<b>Radici</b>	Presenza gravi danni (3), Radici affioranti (2), Radici affioranti decorticate (2), Carie (3)
<b>Colletto</b>	Cavità individuata strumentalmente (3), Decorticazione - danni alla corteccia (2), Carie (3)
<b>Fusto</b>	Decorticazione - danni alla corteccia (3), Carie (3), Cavità individuata strumentalmente (2), Codominanza - fusto policormico (3), Corteccia inclusa (3), Costolature (2), Rigonfiamenti (2), Depressione (1)
<b>Castello</b>	Cavità occulta (2), Carie (2), Codominanza (2)
<b>Branche</b>	Seccumi (2), Monconi (2), Branche secche (2)
<b>Chioma</b>	Microfillia (2), Dissecamento (1), Autoriduzione della chioma (2)

**D - Dendrodensimetro**

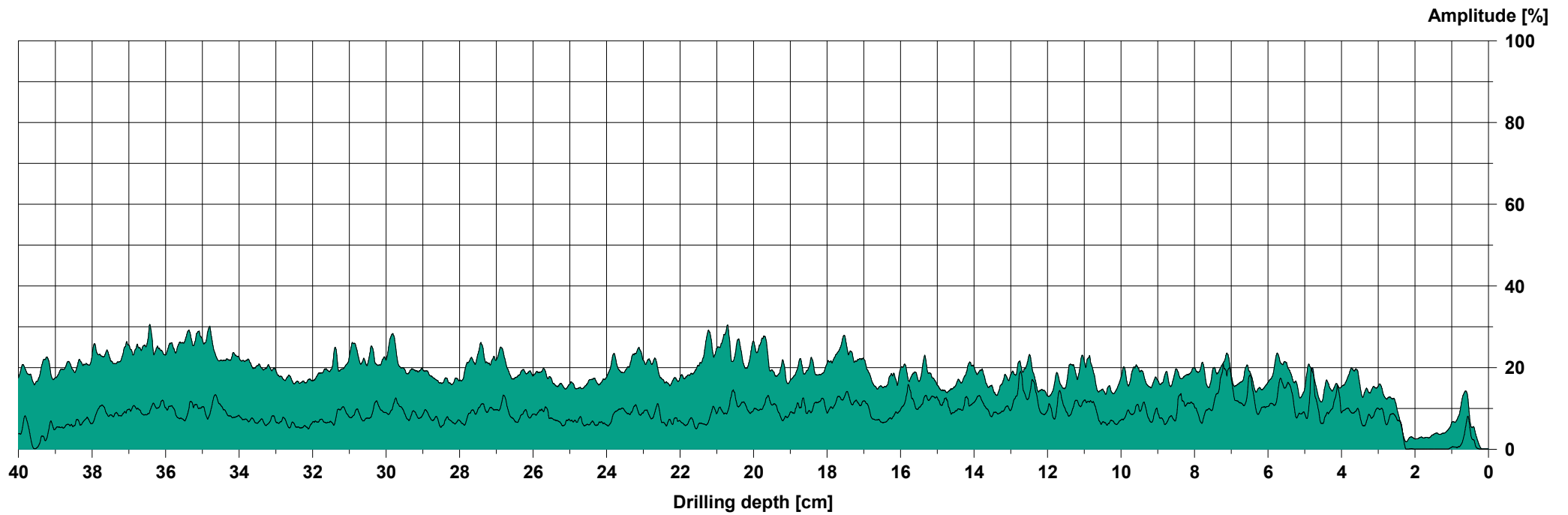
Nr.	Data rilievo	Posizione	Gradi	h [cm]	Inclinazione	Ø [cm]	Par. res.[cm]	t/R
5	08/05/2023	Colletto	308	5,00				
6	08/05/2023	Colletto	275	5,00				
7	08/05/2023	Colletto	275	30,00				
8	08/05/2023	Colletto	240	5,00				
9	08/05/2023	Colletto	190	5,00				
10	08/05/2023	Colletto	100	5,00				
11	08/05/2023	Colletto	150	15,00				
12	08/05/2023	Colletto	60	30,00				
13	08/05/2023	Colletto	98	30,00				

**Iter**

#	Data esecuzione	Eseguito da	Stato VSA
1	08/05/2023 13:54:30	Sgrò Sergio	In lavorazione
2	09/05/2023 13:15:53	Sgrò Sergio	Richiesta validazione (Applicativo)
3	09/05/2023 13:15:53	Sgrò Sergio	Validata

### Measuring / object data

<b>Measurement no.:</b> 5	<b>Speed</b> : 3500 r/min	<b>Diameter:</b>
<b>ID number</b> :	<b>Needle state:</b> ok	<b>Level</b> : 5
<b>Drilling depth</b> : 40,20 cm	<b>Tilt</b> : ---	<b>Direction:</b> 308°NW
<b>Date</b> : 04.05.2023	<b>Offset</b> : 85 / 277	<b>Species</b> : pioppo
<b>Time</b> : 11:40:15	<b>Avg. curve</b> : off / off	<b>Location</b> : 5.054
<b>Feed</b> : 100 cm/min		<b>Name</b> : 31

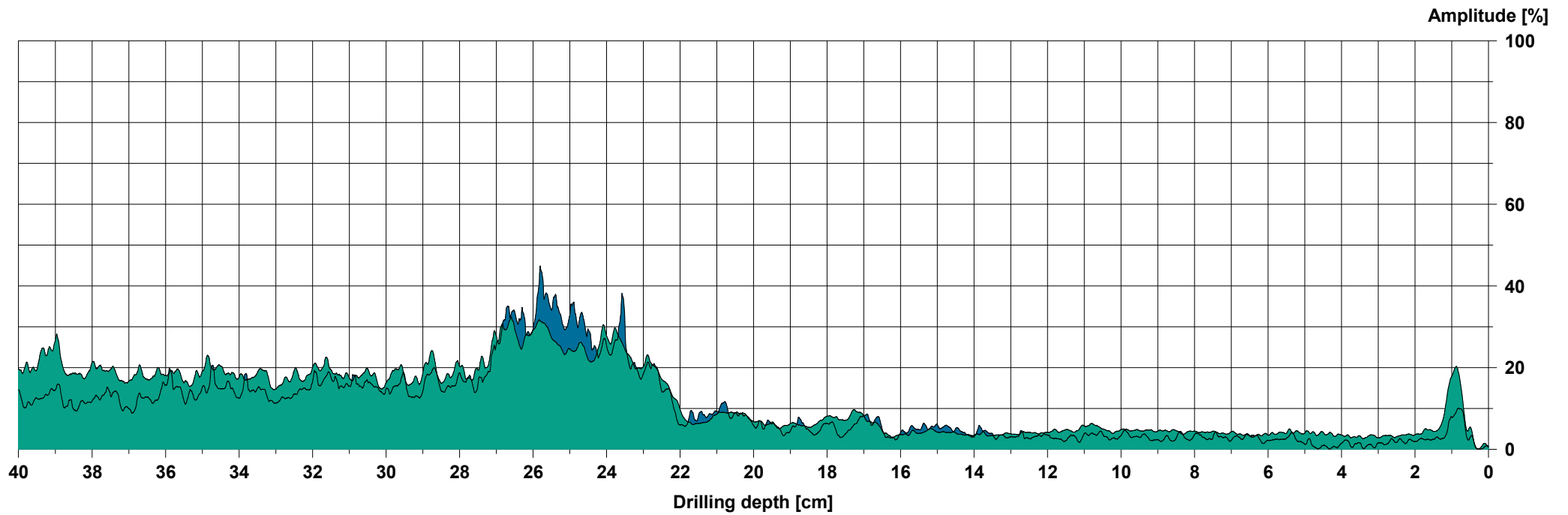


### Assessment

### Comment

### Measuring / object data

<b>Measurement no.:</b> 6	<b>Speed</b> : 3500 r/min	<b>Diameter:</b>
<b>ID number</b> :	<b>Needle state:</b> ok	<b>Level</b> : 5
<b>Drilling depth</b> : 40,20 cm	<b>Tilt</b> : ---	<b>Direction:</b> 275°W
<b>Date</b> : 04.05.2023	<b>Offset</b> : 76 / 293	<b>Species</b> : pioppo
<b>Time</b> : 11:41:02	<b>Avg. curve</b> : off / off	<b>Location</b> : 5.054
<b>Feed</b> : 100 cm/min		<b>Name</b> : 31

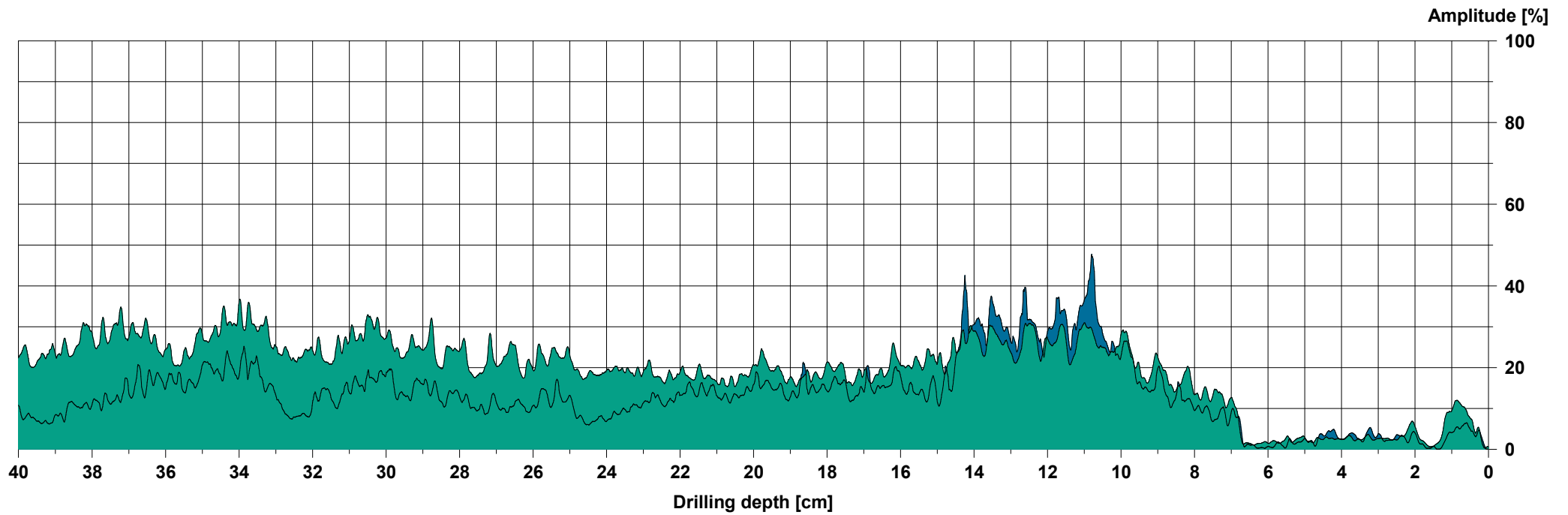


### Assessment

### Comment

### Measuring / object data

<b>Measurement no.:</b> 7	<b>Speed</b> : 3500 r/min	<b>Diameter:</b>
<b>ID number</b> :	<b>Needle state:</b> ok	<b>Level</b> : 30
<b>Drilling depth</b> : 40,20 cm	<b>Tilt</b> : ---	<b>Direction:</b> 275°W
<b>Date</b> : 04.05.2023	<b>Offset</b> : 73 / 271	<b>Species</b> : pioppo
<b>Time</b> : 11:42:25	<b>Avg. curve</b> : off / off	<b>Location</b> : 5.054
<b>Feed</b> : 100 cm/min		<b>Name</b> : 31

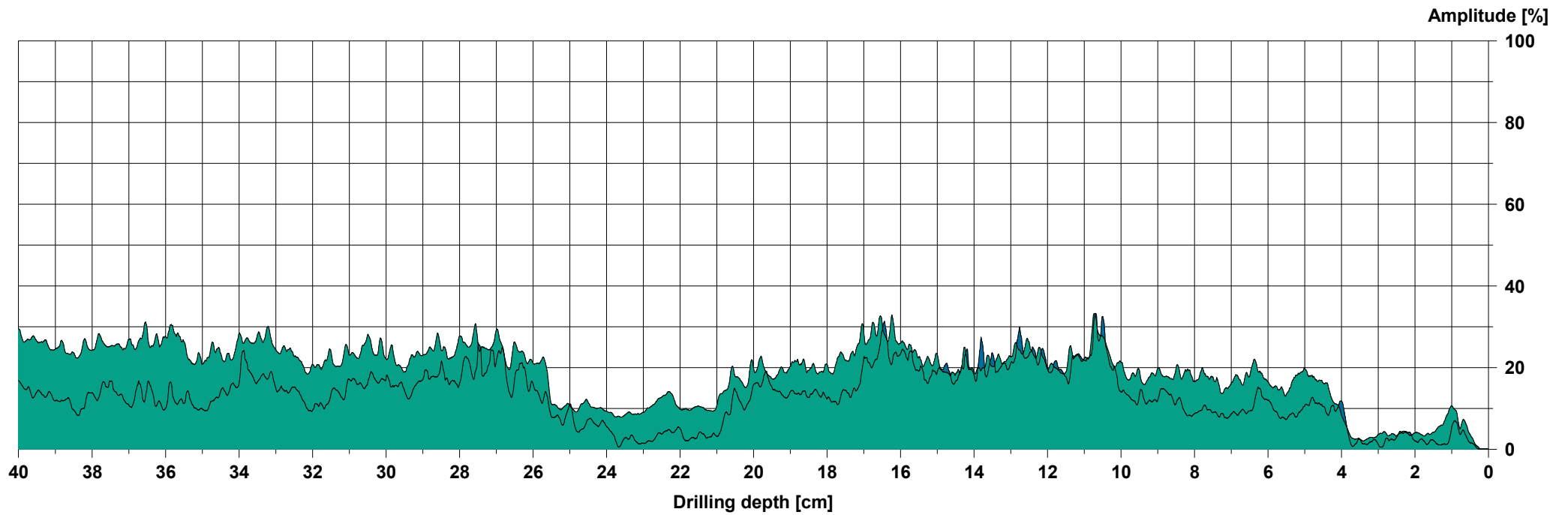


### Assessment

### Comment

### Measuring / object data

<b>Measurement no.:</b> 8	<b>Speed</b> : 3500 r/min	<b>Diameter:</b>
<b>ID number</b> :	<b>Needle state:</b> ok	<b>Level</b> : 5
<b>Drilling depth</b> : 40,20 cm	<b>Tilt</b> : ---	<b>Direction:</b> 240°SW
<b>Date</b> : 04.05.2023	<b>Offset</b> : 68 / 266	<b>Species</b> : pioppo
<b>Time</b> : 11:43:09	<b>Avg. curve</b> : off / off	<b>Location</b> : 5.054
<b>Feed</b> : 100 cm/min		<b>Name</b> : 31

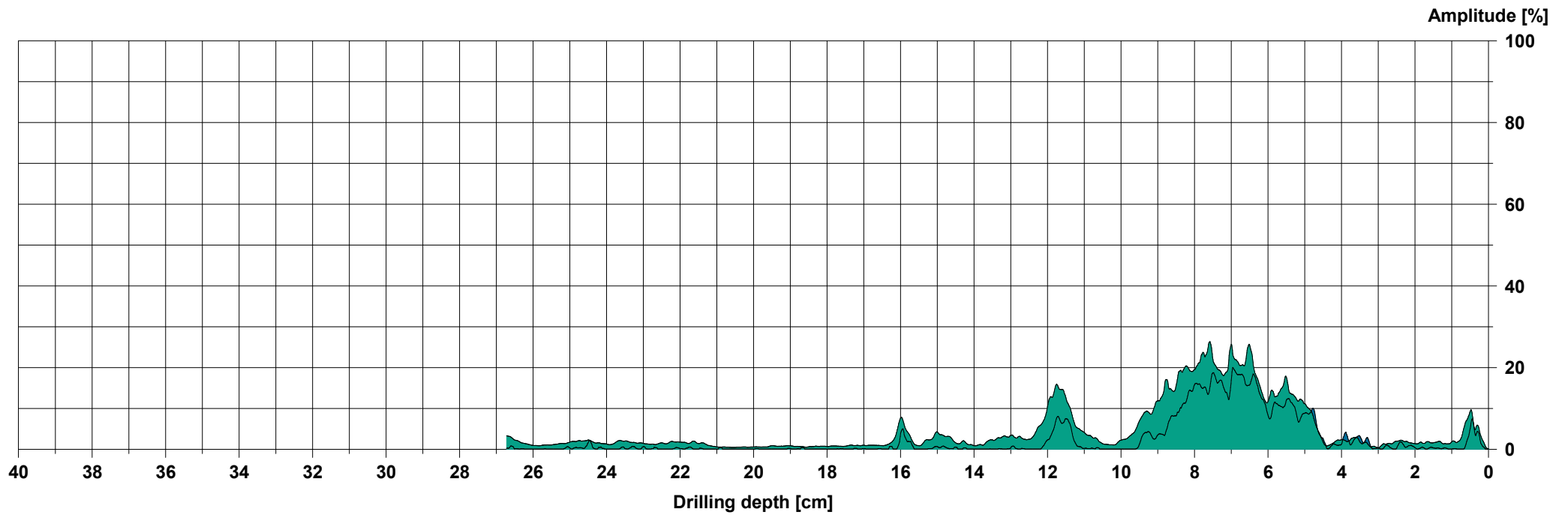


### Assessment

### Comment

### Measuring / object data

<b>Measurement no.:</b> 9	<b>Speed</b> : 3500 r/min	<b>Diameter:</b>
<b>ID number</b> :	<b>Needle state:</b> ok	<b>Level</b> : 5
<b>Drilling depth</b> : 26,72 cm	<b>Tilt</b> : ---	<b>Direction:</b> 190°S
<b>Date</b> : 04.05.2023	<b>Offset</b> : 69 / 265	<b>Species</b> : pioppo
<b>Time</b> : 11:43:58	<b>Avg. curve</b> : off / off	<b>Location</b> : 5.054
<b>Feed</b> : 100 cm/min		<b>Name</b> : 31

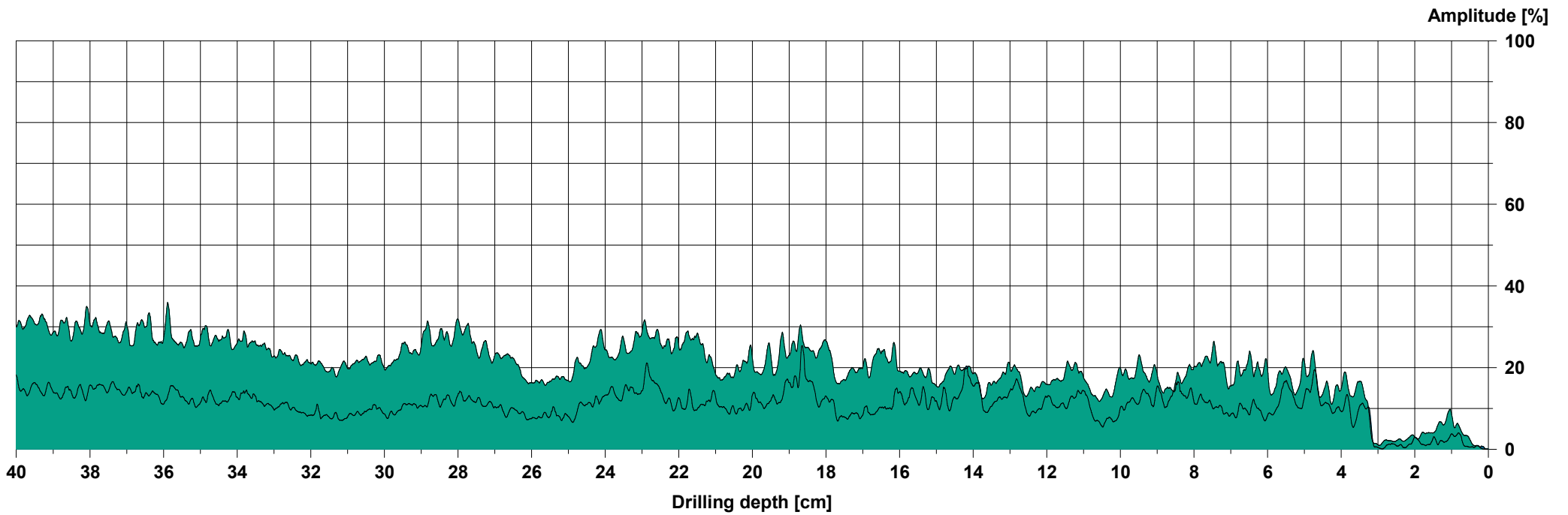


### Assessment

### Comment

### Measuring / object data

Measurement no.:	10	Speed	: 3500 r/min	Diameter:	
ID number	:	Needle state:	ok	Level	: 5
Drilling depth	: 40,20 cm	Tilt	: ---	Direction:	100°E
Date	: 04.05.2023	Offset	: 71 / 263	Species	: pioppo
Time	: 11:44:36	Avg. curve	: off / off	Location	: 5.054
Feed	: 100 cm/min	Name	: 31		



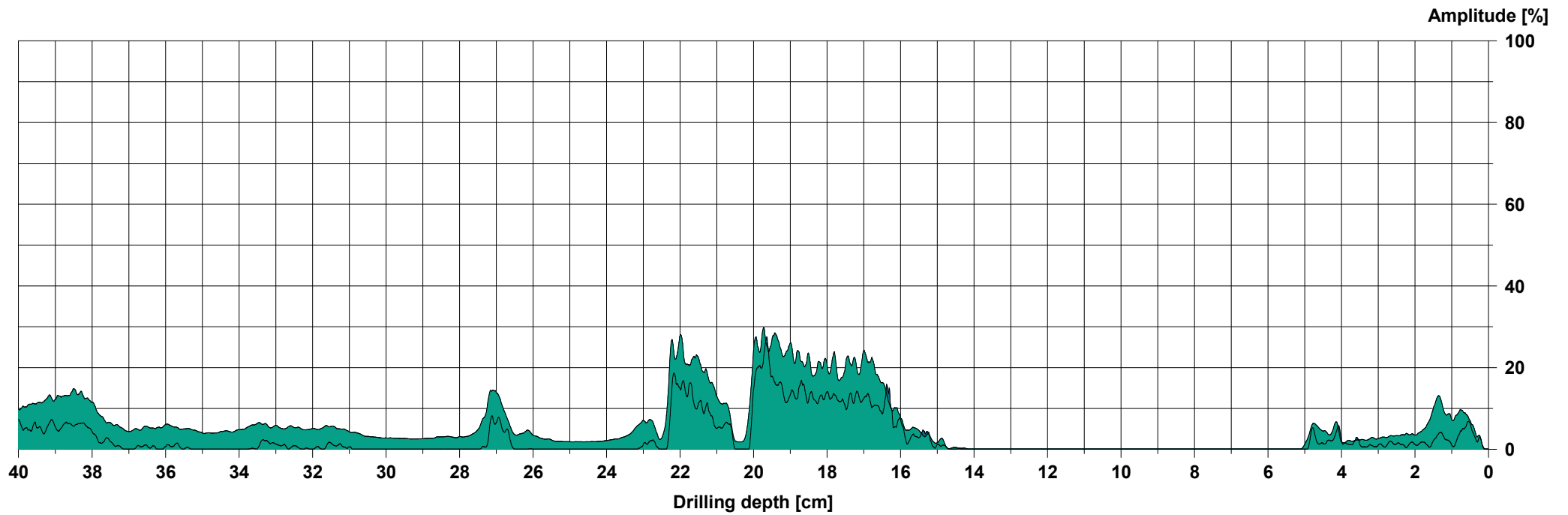
### Assessment

### Comment



### Measuring / object data

Measurement no.:	11	Speed	: 3500 r/min	Diameter:	
ID number	:	Needle state:	ok	Level	: 15
Drilling depth	: 40,19 cm	Tilt	: ---	Direction:	150°S
Date	: 04.05.2023	Offset	: 75 / 274	Species	: pioppo
Time	: 11:45:18	Avg. curve	: off / off	Location	: 5.054
Feed	: 100 cm/min	Name	: 31		

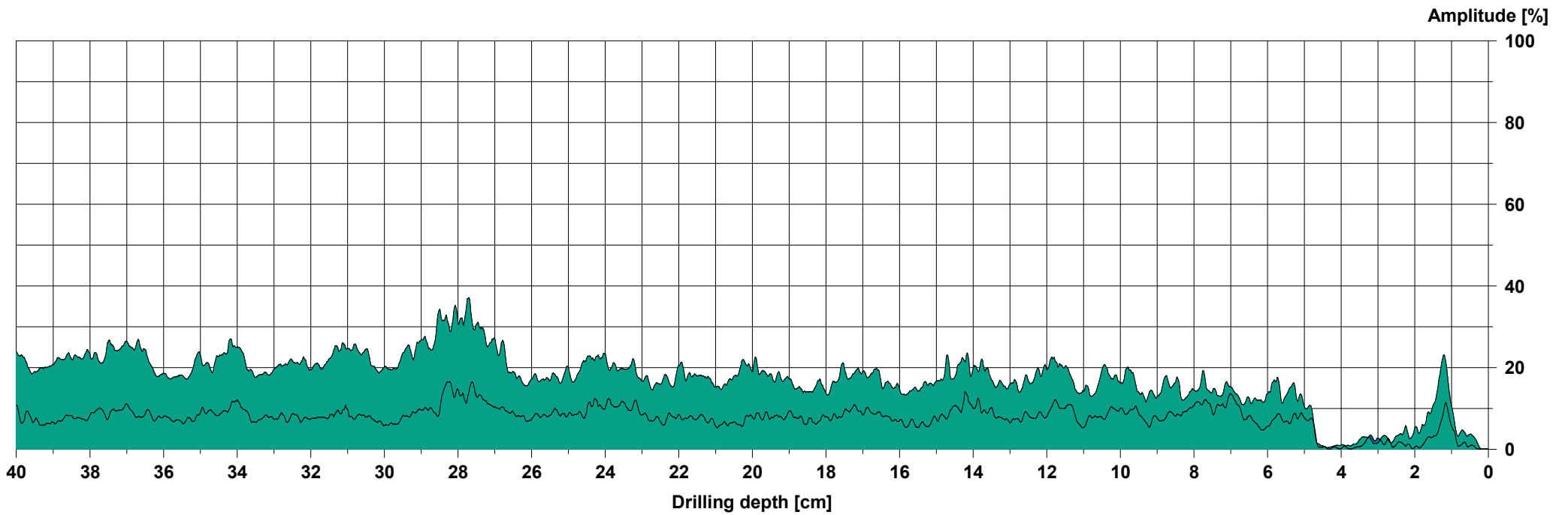


### Assessment

### Comment

### Measuring / object data

Measurement no.:	12	Speed	: 3500 r/min	Diameter:	
ID number	:	Needle state:	ok	Level	: 30
Drilling depth	: 40,20 cm	Tilt	: ---	Direction:	60°NE
Date	: 04.05.2023	Offset	: 75 / 314	Species	: pioppo
Time	: 11:46:22	Avg. curve	: off / off	Location	: 5.054
Feed	: 100 cm/min	Name	: 31		

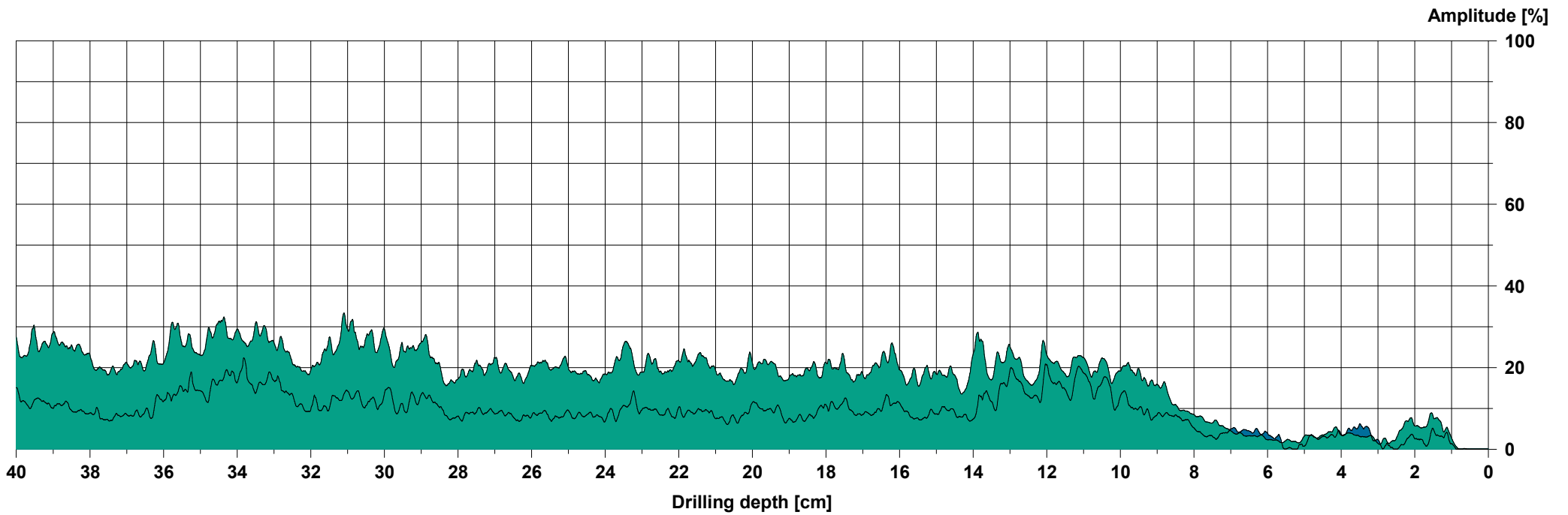


### Assessment

### Comment

### Measuring / object data

Measurement no.:	13	Speed	: 3500 r/min	Diameter:	
ID number	:	Needle state:	ok	Level	: 30
Drilling depth	: 40,21 cm	Tilt	: ---	Direction:	98°E
Date	: 04.05.2023	Offset	: 67 / 262	Species	: pioppo
Time	: 11:47:11	Avg. curve	: off / off	Location	: 5.054
Feed	: 100 cm/min	Name	: 31		



### Assessment

### Comment

<b>Nr. albero</b> 32	<b>Cartellino</b>
<b>Coordinate</b> 724069,46 / 5029826,93	
<b>Proprietà</b> Area di proprietà	
	
<b>Tassonomia</b> Populus alba (Pioppo bianco)	
<b>Sito di crescita</b> Prato o giardini	<b>Fase fisiologica</b> senescente
<b>Accessibilità</b> Accessibile	
<b>Bersaglio</b> Zona di passaggio durante tutta la giornata, area di sosta non particolarmente frequentata	
<b>Altezza</b> 22,00 m	<b>Ø chioma</b> 12,00 m
<b>Altezza castello</b> 8,00 m	
<b>Circ. tronco</b> 198 cm	<b>Ø tronco</b> 63,00 cm
<b>Stato pianta</b> Pianta viva	
<b>Modalità età</b> non rilevato	<b>Età pianta calcolata</b>
<b>Data abbattimento</b>	<b>Data rimozione ceppaia</b>
<b>Note</b>	

VSA - Data: 08/05/2023

CPC: D - Gravità estrema



Firmato digitalmente da:  
 SGRO' SERGIO  
 Firmato il 09/05/2023 15:38  
 Seriale Certificato: 11449  
 Valido dal 19/11/2020 al 19/11/2023  
 InfoCamere Qualified Electronic Signature CA

<b>Rilevatore</b>	Sgrò Sergio
<b>Tipo</b>	Primo controllo
<b>Fase fisiologica</b>	senescente
<b>Sito di crescita</b>	Prato o giardini
<b>Stato vegetativo</b>	5 presenza di carie o carpofori
<b>Altezza</b>	22,00 m
<b>Ø chioma</b>	12,00 m
<b>Altezza castello</b>	8,00 m
<b>Ø tronco</b>	63,00 cm
<b>Circ. tronco</b>	198 cm
<b>Bersaglio</b>	Zona di passaggio durante tutta la giornata, area di sosta non particolarmente frequentata



**Note** Albero con grande moncone di branca primaria devitalizzato. Chioma in forte regressione. Strumentale rileva anomalie al colletto. Individuo a fine ciclo.

**Anomalie: (1)** difetto minore, **(2)** difetto medio, **(3)** difetto grave

<b>Radici</b>	Carie (1)
<b>Colletto</b>	Colletto interrato (1), Carie (2)
<b>Fusto</b>	Carie (3), Cavità esposta (2)
<b>Castello</b>	Necrosi (3), Ferite da taglio aperte (3), Cavità occulta (2), Carie (3)
<b>Branche</b>	Branche capitozzate (3), Branche secche (2), Branche compromesse (3), Monconi (3), Seccumi (2)
<b>Chioma</b>	Microfillia (2), Capitozzo (3), Autoriduzione della chioma (2)
<b>Interferenze</b>	Ostacoli per competizione con altre piante (2)

#### D - Dendrodensimetro

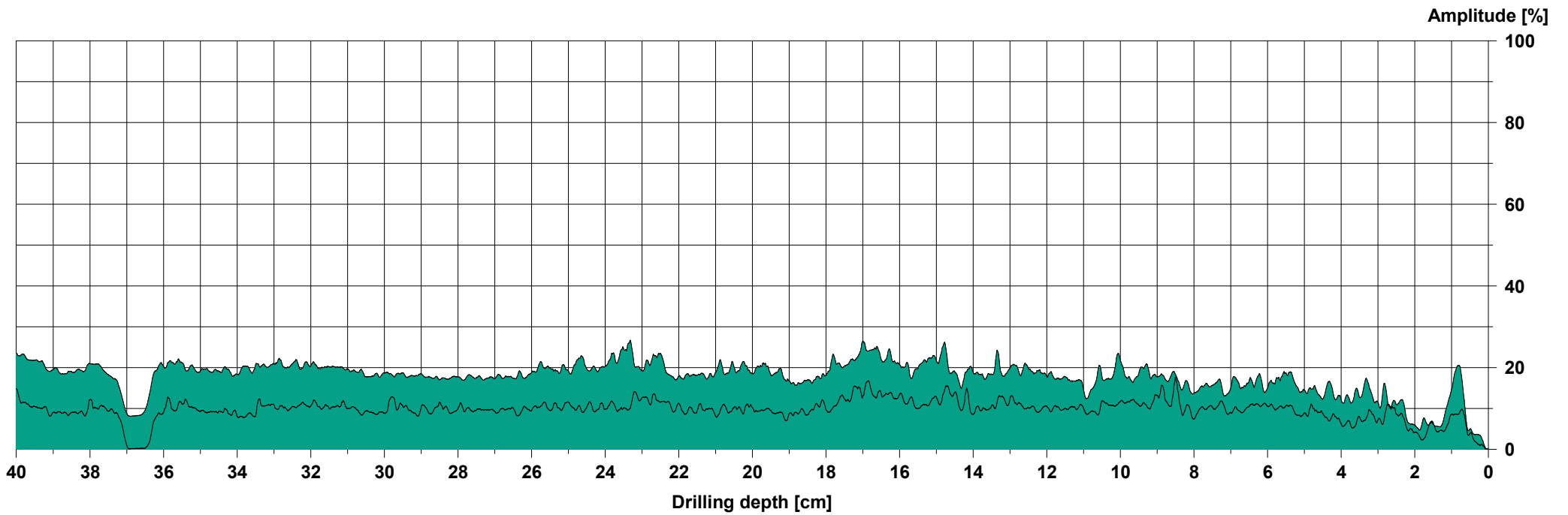
Nr.	Data rilievo	Posizione	Gradi	h [cm]	Inclinazione	Ø [cm]	Par. res.[cm]	t/R
15	08/05/2023	Colletto	80	10,00				

#### Iter

#	Data esecuzione	Eseguito da	Stato VSA
1	08/05/2023 14:10:13	Sgrò Sergio	In lavorazione
2	09/05/2023 13:15:58	Sgrò Sergio	Richiesta validazione (Applicativo)
3	09/05/2023 13:15:58	Sgrò Sergio	Validata


### Measuring / object data

Measurement no.:	15	Speed	: 3500 r/min	Diameter:	
ID number	:	Needle state:	ok	Level	: 10
Drilling depth	: 40,20 cm	Tilt	: ---	Direction:	80°E
Date	: 04.05.2023	Offset	: 72 / 258	Species	: pioppo
Time	: 12:06:51	Avg. curve	: off / off	Location	: 5.054
Feed	: 100 cm/min	Name	: 32		



### Assessment

### Comment

<b>Nr. albero</b> 33	<b>Cartellino</b>
<b>Coordinate</b> 724073,68 / 5029829,79	
<b>Proprietà</b> Area di proprietà	
	
<b>Tassonomia</b> Populus alba (Pioppo bianco)	
<b>Sito di crescita</b> Prato o giardini	<b>Fase fisiologica</b> adulto
<b>Accessibilità</b> Accessibile	
<b>Bersaglio</b> Zona di passaggio durante tutta la giornata, area di sosta non particolarmente frequentata	
<b>Altezza</b> 22,00 m	<b>Ø chioma</b> 8,00 m
<b>Altezza castello</b> 8,00 m	
<b>Circ. tronco</b> 188 cm	<b>Ø tronco</b> 60,00 cm
<b>Stato pianta</b> Pianta viva	
<b>Modalità età</b> non rilevato	<b>Età pianta calcolata</b>
<b>Data abbattimento</b>	<b>Data rimozione ceppaia</b>
<b>Note</b>	

VSA - Data: 08/05/2023

CPC: D - Gravità estrema



Firmato digitalmente da:

SGRO' SERGIO

Firmato il 09/05/2023 15:38

Seriale Certificato: 11449

Valido dal 19/11/2020 al 19/11/2023

InfoCamere Qualified Electronic Signature CA


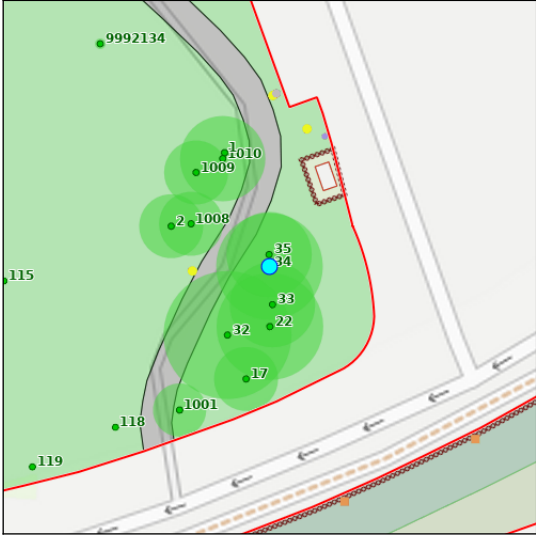
<b>Rilevatore</b>	Sgrò Sergio
<b>Tipo</b>	Primo controllo
<b>Fase fisiologica</b>	adulto
<b>Sito di crescita</b>	Prato o giardini
<b>Stato vegetativo</b>	4 morta
<b>Altezza</b>	22,00 m
<b>Ø chioma</b>	8,00 m
<b>Altezza castello</b>	8,00 m
<b>Ø tronco</b>	60,00 cm
<b>Circ. tronco</b>	188 cm
<b>Bersaglio</b>	Zona di passaggio durante tutta la giornata, area di sosta non particolarmente frequentata



**Note** ALBERO MORTO IN PIEDI

Iter			
#	Data esecuzione	Eseguito da	Stato VSA
1	08/05/2023 14:14:00	Sgrò Sergio	In lavorazione
2	09/05/2023 13:16:15	Sgrò Sergio	Richiesta validazione (Applicativo)
3	09/05/2023 13:16:15	Sgrò Sergio	Validata



<b>Nr. albero</b> 34	<b>Cartellino</b>
<b>Coordinate</b> 724073,40 / 5029833,37	
<b>Proprietà</b> Area di proprietà	
	
<b>Tassonomia</b> Populus alba (Pioppo bianco)	
<b>Sito di crescita</b>	<b>Fase fisiologica</b> adulto
<b>Accessibilità</b> Accessibile	
<b>Bersaglio</b> Zona di passaggio durante tutta la giornata, area di sosta non particolarmente frequentata	
<b>Altezza</b> 22,00 m	<b>Ø chioma</b> 10,00 m
<b>Altezza castello</b> 6,00 m	
<b>Circ. tronco</b> 220 cm	<b>Ø tronco</b> 70,00 cm
<b>Stato pianta</b> Pianta viva	
<b>Modalità età</b> non rilevato	<b>Età pianta calcolata</b>
<b>Data abbattimento</b>	<b>Data rimozione ceppaia</b>
<b>Note</b> Albero policormico	

VSA - Data: 08/05/2023

CPC: D - Gravità estrema



Firmato digitalmente da:

SGRO' SERGIO


Firmato il 09/05/2023 15:38

Seriale Certificato: 11449

Valido dal 19/11/2020 al 19/11/2023

InfoCamere Qualified Electronic Signature CA

<b>Rilevatore</b>	Sgrò Sergio
<b>Tipo</b>	Primo controllo
<b>Fase fisiologica</b>	adulto
<b>Stato vegetativo</b>	5 presenza di carie o carpofori
<b>Altezza</b>	22,00 m
<b>Ø chioma</b>	10,00 m
<b>Altezza castello</b>	6,00 m
<b>Ø tronco</b>	70,00 cm
<b>Circ. tronco</b>	220 cm
<b>Bersaglio</b>	Zona di passaggio durante tutta la giornata, area di sosta non particolarmente frequentata



**Note** Albero policormico con fusti molto inclinati e sbilanciati sulla strada. Presenza di carie, cavità e crack al colletto. Elevata propensione al cedimento per rottura dei fusti alla base. Rischio elevato e non riducibile. Albero a fine ciclo. Necessaria la sostituzione.

**Anomalie: (1) difetto minore, (2) difetto medio, (3) difetto grave**

**Radici** Carie (3)

**Colletto** Cavità esposta (3), Carie (3)

**Fusto** Cavità individuata strumentalmente (3), Cavità esposta (3), Carie (3)

**Branche** Branche pericolanti (3), Branche secche (1), Branche compromesse (3)

**Chioma** Dissecamento (1), Autoriduzione della chioma (1)

#### D - Dendrodensimetro

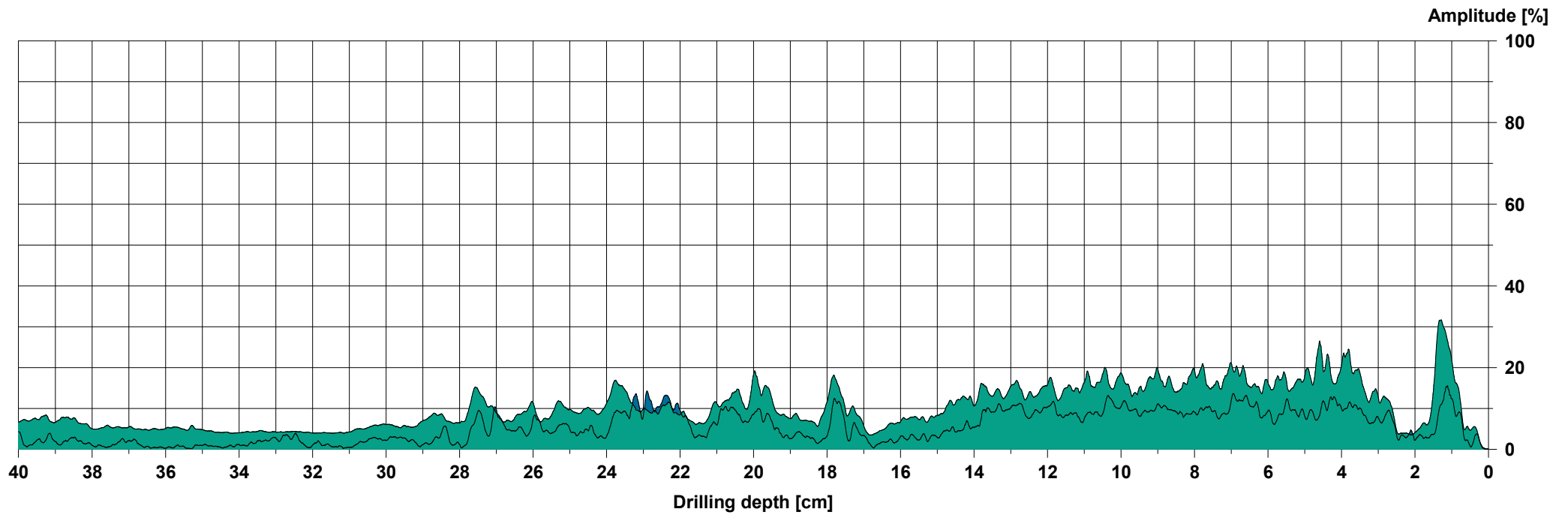
Nr.	Data rilievo	Posizione	Gradi	h [cm]	Inclinazione	Ø [cm]	Par. res.[cm]	t/R
14	08/05/2023	Colletto	244	5,00				

#### Iter

#	Data esecuzione	Eseguito da	Stato VSA
1	08/05/2023 14:18:19	Sgrò Sergio	In lavorazione
2	09/05/2023 13:16:21	Sgrò Sergio	Richiesta validazione (Applicativo)
3	09/05/2023 13:16:21	Sgrò Sergio	Validata

### Measuring / object data

<b>Measurement no.:</b> 14	<b>Speed</b> : 3500 r/min	<b>Diameter:</b>
<b>ID number</b> :	<b>Needle state:</b> ok	<b>Level</b> : 30
<b>Drilling depth</b> : 40,19 cm	<b>Tilt</b> : ---	<b>Direction:</b> 244°W
<b>Date</b> : 04.05.2023	<b>Offset</b> : 74 / 263	<b>Species</b> : pioppo
<b>Time</b> : 11:59:02	<b>Avg. curve</b> : off / off	<b>Location</b> : 5.054
<b>Feed</b> : 100 cm/min		<b>Name</b> : 34



### Assessment

### Comment

<b>Nr. albero</b> 35	<b>Cartellino</b>
<b>Coordinate</b> 724073,36 / 5029834,48	
<b>Proprietà</b> Area di proprietà	
	
<b>Tassonomia</b> Populus alba (Pioppo bianco)	
<b>Sito di crescita</b> Prato o giardini	<b>Fase fisiologica</b> adulto
<b>Accessibilità</b> Accessibile	
<b>Bersaglio</b> Zona di passaggio durante tutta la giornata, area di sosta non particolarmente frequentata	
<b>Altezza</b> 22,00 m	<b>Ø chioma</b> 8,00 m
<b>Altezza castello</b> 6,00 m	
<b>Circ. tronco</b> 223 cm	<b>Ø tronco</b> 71,00 cm
<b>Stato pianta</b> Pianta viva	
<b>Modalità età</b> non rilevato	<b>Età pianta calcolata</b>
<b>Data abbattimento</b>	<b>Data rimozione ceppaia</b>
<b>Note</b>	

VSA - Data: 08/05/2023

CPC: D - Gravità estrema



Firmato digitalmente da:

SGRO' SERGIO

Firmato il 09/05/2023 15:39

Seriale Certificato: 11449

Valido dal 19/11/2020 al 19/11/2023

InfoCamere Qualified Electronic Signature CA

<b>Rilevatore</b>	Sgrò Sergio
<b>Tipo</b>	Primo controllo
<b>Fase fisiologica</b>	adulto
<b>Sito di crescita</b>	Prato o giardini
<b>Stato vegetativo</b>	5 presenza di carie o carpofori
<b>Altezza</b>	22,00 m
<b>Ø chioma</b>	8,00 m
<b>Altezza castello</b>	6,00 m
<b>Ø tronco</b>	71,00 cm
<b>Circ. tronco</b>	223 cm
<b>Bersaglio</b>	Zona di passaggio durante tutta la giornata, area di sosta non particolarmente frequentata



**Note** Albero ha subito il taglio delle radici primarie a 1 m dal fusto per la realizzazione del vialetto pedonale in tempi recenti. Zolla con monconi di radici devitalizzate. Elevata propensione al cedimento per ribaltamento zolla. Rischio elevato e bersaglio rappresentato da incrocio e cabina del gas. Albero a fine ciclo. Opportuna la sostituzione.

**Anomalie: (1) difetto minore, (2) difetto medio, (3) difetto grave**

**Radici** Radici affioranti (3), Taglio radicale recente (3), Carie (2), Presenza gravi danni (3), Radici affioranti decorticate (3), Sollevamento zolla (2), Scavi recenti (3), Taglio radicale (3)

**Colletto** Carie (2)

**Chioma** Dissecamento (2), Microfillia (2)

#### Iter

#	Data esecuzione	Eseguito da	Stato VSA
1	08/05/2023 14:25:46	Sgrò Sergio	In lavorazione
2	09/05/2023 13:16:26	Sgrò Sergio	Richiesta validazione (Applicativo)
3	09/05/2023 13:16:26	Sgrò Sergio	Validata

<b>Nr. albero</b> 28	<b>Cartellino</b> 9992593/25
<b>Coordinate</b> 724958,47 / 5037171,61	
<b>Proprietà</b> Area di proprietà	
	
<b>Tassonomia</b> Salix alba (Salice bianco)	
<b>Sito di crescita</b> Prato o giardini	<b>Fase fisiologica</b> senescente
<b>Accessibilità</b> Accessibile	
<b>Bersaglio</b> Area di passaggio con frequentazione limitata a certe ore della giornata. Panchina in piazza non frequentata	
<b>Altezza</b> 14,00 m	<b>Ø chioma</b> 7,00 m
<b>Altezza castello</b>	
<b>Circ. tronco</b> 110 cm	<b>Ø tronco</b> 35,00 cm
<b>Stato pianta</b> Pianta viva	
<b>Modalità età</b> non rilevato	<b>Età pianta calcolata</b>
<b>Data abbattimento</b>	<b>Data rimozione ceppaia</b>
<b>Note</b> Pianta deperiente, vta per valutare rimozione	

VSA - Data: 05/05/2023

CPC: D - Gravità estrema



DEGL'INNOCENTI CIRO  
 COMUNE DI PADOVA  
 16.05.2023 06:51:39  
 GMT+00:00



<b>Rilevatore</b>	Riccardo Morganti
<b>Tipo</b>	Primo controllo
<b>Fase fisiologica</b>	senescente
<b>Sito di crescita</b>	Prato o giardini
<b>Stato vegetativo</b>	3 gravemente deperiente
<b>Altezza</b>	14,00 m
<b>Ø chioma</b>	7,00 m
<b>Ø tronco</b>	35,00 cm
<b>Circ. tronco</b>	110 cm
<b>Bersaglio</b>	Area di passaggio con frequentazione limitata a certe ore della giornata. Panchina in piazza non frequentata



**Note** Albero in progressivo disseccamento senza aspettative di recupero

**Anomalie: (1) difetto minore, (2) difetto medio, (3) difetto grave**

**Colletto** Codominanze (3), Rampicanti (3), Ricacci basali (3)

**Fusto** Lesioni cicatrizzate (2), Corteccia inclusa (3), Fusto inclinato (2), Codominanza - fusto policormico (3), Ferite da taglio marcescenti (3), Ricacci diffusi - riscoppi (3)

**Castello** Ferite da taglio aperte (2), Codominanza (3)

**Branche** Seccumi (3), Monconi (3), Branche capitozzate (3), Branche compromesse (3), Branche secche (3)



**Chioma** Disseccamento (3)

#### Lavori proposti

Tipo lavoro	Impresa	Data fine prevista
ABB - Abbattimento pianta		21/05/2023

#### Iter

#	Data esecuzione	Eseguito da	Stato VSA
1	05/05/2023 12:40:41	Riccardo Morganti	In lavorazione
2	05/05/2023 12:44:43	Riccardo Morganti	Richiesta validazione (Applicativo)
3	05/05/2023 12:44:43	Riccardo Morganti	Validata

<b>Nr. albero</b> 21	<b>Cartellino</b> 9991297/11
<b>Coordinate</b> 724551,27 / 5035565,89	
<b>Proprietà</b> Area di proprietà	
	
<b>Tassonomia</b> Broussonetia papyrifera (Gelso da carta)	
<b>Sito di crescita</b> Prato o giardini	<b>Fase fisiologica</b> senescente
<b>Accessibilità</b> Accessibile	
<b>Bersaglio</b> Punto di ritrovo molto frequentato, fermata autobus, area ludico ricreativa con infrastrutture per il gioco. Panchina in prossimità area gioco	
<b>Altezza</b> 5,00 m	<b>Ø chioma</b> 6,00 m
<b>Altezza castello</b> 2,00 m	
<b>Circ. tronco</b> 94 cm	<b>Ø tronco</b> 30,00 cm
<b>Stato pianta</b> Pianta viva	
<b>Modalità età</b> non rilevato	<b>Età pianta calcolata</b>
<b>Data abbattimento</b>	<b>Data rimozione ceppaia</b>
<b>Note</b> Consigliata VTA - disseccamenti delle branche, creati e decorticazioni	

VSA - Data: 05/05/2023


CPC: D - Gravità estrema



DEGL'INNOCENTI  
CIRO  
COMUNE DI PADOVA  
16.05.2023 06:51:39  
GMT+00:00



<b>Rilevatore</b>	Riccardo Morganti
<b>Tipo</b>	Primo controllo
<b>Fase fisiologica</b>	senescente
<b>Sito di crescita</b>	Prato o giardini
<b>Stato vegetativo</b>	3 gravemente deperiente
<b>Altezza</b>	5,00 m
<b>Ø chioma</b>	6,00 m
<b>Altezza castello</b>	2,00 m
<b>Ø tronco</b>	30,00 cm
<b>Circ. tronco</b>	94 cm
<b>Bersaglio</b>	Punto di ritrovo molto frequentato, fermata autobus, area ludico ricreativa con infrastrutture per il gioco. Panchina in prossimità area gioco



**Note** Albero deperiente 6 con carie progredita al fusto e lesione al colletto

**Anomalie: (1) difetto minore, (2) difetto medio, (3) difetto grave**

**Colletto** Decorticazione - danni alla corteccia (3)

**Fusto** Carie (3), Cavità individuata strumentalmente (3), Lesioni cicatrizzate (3), Codominanza - fusto policormico (3), Corteccia inclusa (3), Decorticazione - danni alla corteccia (3)

**Castello** Codominanza (3), Corteccia inclusa (3)

**Branche** Seccumi (3), Monconi (3), Branche secche (3)

**Chioma** Posizione asimmetria Est (3), Spiombatura fuori asse (2), Asimmetrica (3)

#### Lavori proposti

Tipo lavoro	Impresa	Data fine prevista
ABB - Abbattimento pianta		21/05/2023

Iter			
#	Data esecuzione	Eseguito da	Stato VSA
1	05/05/2023 12:40:41	Riccardo Morganti	In lavorazione
2	05/05/2023 12:46:35	Riccardo Morganti	Richiesta validazione (Applicativo)
3	05/05/2023 12:46:35	Riccardo Morganti	Validata

<b>Nr. albero</b> 24	<b>Cartellino</b> 9991297/14
<b>Coordinate</b> 724554,12 / 5035559,41	
<b>Proprietà</b> Area di proprietà	
	
<b>Tassonomia</b> Broussonetia papyrifera (Gelso da carta)	
<b>Sito di crescita</b> Prato o giardini	<b>Fase fisiologica</b> adulto
<b>Accessibilità</b> Accessibile	
<b>Bersaglio</b> Punto di ritrovo molto frequentato, fermata autobus, area ludico ricreativa con infrastrutture per il gioco. Panchina in prossimità area gioco	
<b>Altezza</b> 4,00 m	<b>Ø chioma</b> 4,00 m
<b>Altezza castello</b> 2,00 m	
<b>Circ. tronco</b> 63 cm	<b>Ø tronco</b> 20,00 cm
<b>Stato pianta</b> Pianta viva	
<b>Modalità età</b> non rilevato	<b>Età pianta calcolata</b>
<b>Data abbattimento</b>	<b>Data rimozione ceppaia</b>
<b>Note</b> Consigliata VTA - inclinato e sbilanciato con ferita su branca	


VSA - Data: 05/05/2023

CPC: D - Gravità estrema



DEGL'INNOCENTI  
CIRO  
COMUNE DI  
PADOVA  
16.05.2023 06:51:39  
GMT+00:00

<b>Rilevatore</b>	Riccardo Morganti
<b>Tipo</b>	Primo controllo
<b>Fase fisiologica</b>	adulto
<b>Sito di crescita</b>	Prato o giardini
<b>Stato vegetativo</b>	3 gravemente deperiente
<b>Altezza</b>	4,00 m
<b>Ø chioma</b>	4,00 m
<b>Altezza castello</b>	2,00 m
<b>Ø tronco</b>	20,00 cm
<b>Circ. tronco</b>	63 cm
<b>Bersaglio</b>	Punto di ritrovo molto frequentato, fermata autobus, area ludico ricreativa con infrastrutture per il gioco. Panchina in prossimità area gioco



**Note** Albero sbilanciato con carie al fusto e in chioma, non recuperabile

**Anomalie: (1) difetto minore, (2) difetto medio, (3) difetto grave**

<b>Fusto</b>	Carie (3), Cavità esposta (3), Codominanza - fusto policormico (3), Corteccia inclusa (3), Fusto arcuato - sciabolato (3), Lesioni cicatrizzate (2)
<b>Castello</b>	Ferite da taglio marcescenti (3), Codominanza (3), Danni alla corteccia (2), Corteccia inclusa (3)
<b>Branche</b>	Branche compromesse (3), Branche secche (3)
<b>Chioma</b>	Spiombatura fuori asse (2), Posizione asimmetria Est (3)

**Lavori proposti**

Tipo lavoro	Impresa	Data fine prevista
ABB - Abbattimento pianta		21/05/2023

**Iter**

#	Data esecuzione	Eseguito da	Stato VSA
1	05/05/2023 12:40:40	Riccardo Morganti	In lavorazione
2	05/05/2023 12:51:20	Riccardo Morganti	Richiesta validazione (Applicativo)
3	05/05/2023 12:51:20	Riccardo Morganti	Validata